# موسوعة أرض عمان

المجلد الأول

مسقط - الباطنة - الداخلية - الشرقية - ظفار

بسم الله الرحمن الرحيم

# موسوعة أرض عمان

المجلد الأول

مسقط - الباطنة - الداخلية - الشرقية - ظفار

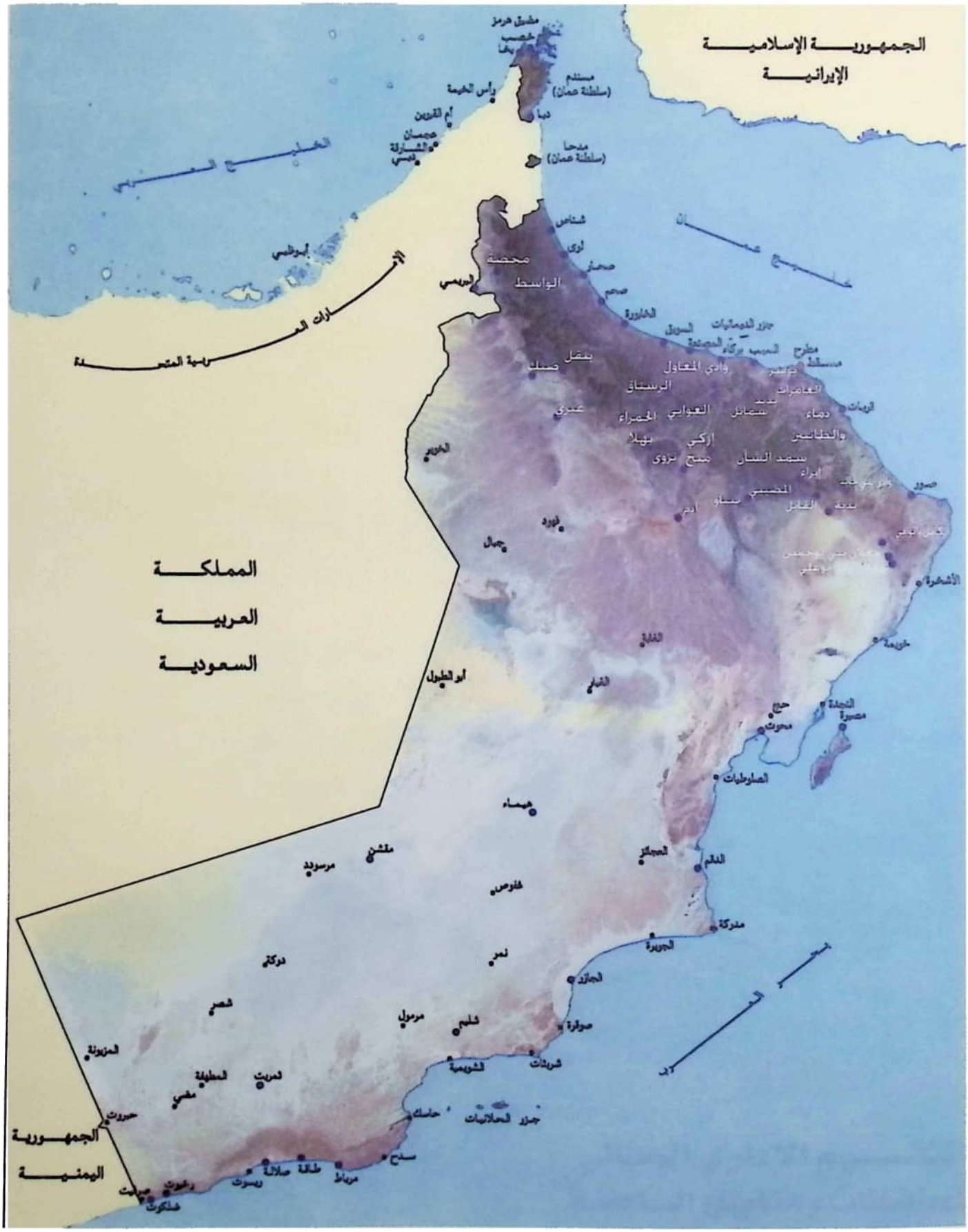

الجمهورية الإسلامية الإيرانية
مضيق هرمز
خصب
بخا
مسندم (سلطنة عمان)
رأس الخيمة
أم القيوين
عجمان
الشارقة
دبي
دبا
مدحا (سلطنة عمان)
الخليج العربي
أبوظبي
الإمارات العربية المتحدة
شناص
لوى
صحار
صحم
الخابورة
محضة
الواسط
البريمي
خليج عمان
جزر الديماتيات
السويق
المصنعة
بركاء
السيب
مطرح
مسقط
بوشر
العامرات
الربات
دماء
والطائيين
سمد الشأن
إبراء
المضيبي
بدية
القابل
نيزوى
أدم
بهلا
إزكي
منح
نزوى
الحمراء
العوابي
سمائل
بدبد
وادي المعاول
الرستاق
بنقل
صنك
عبري
الخوير
فهود
جبال
المملكة العربية السعودية
الأشخرة
خويمة
النجدة
مصيرة
حج
محوت
الصلوطيات
الغابة
الغيار
أبو الطيول
هيماء
مقشن
مرسودد
غفوص
العجائز
الدقم
مدركة
الجويرة
الجازر
نمر
دوكة
شصر
مرمول
شليم
صوقرة
شربثات
الشويمية
المزيونة
المطيفة
ثمريت
مضي
حبروت
حاسك
جزر الحلانيات
سدح
مرباط
طاقة
صلالة
ريسوت
رخيوت
ضلكوت
الجمهورية اليمنية

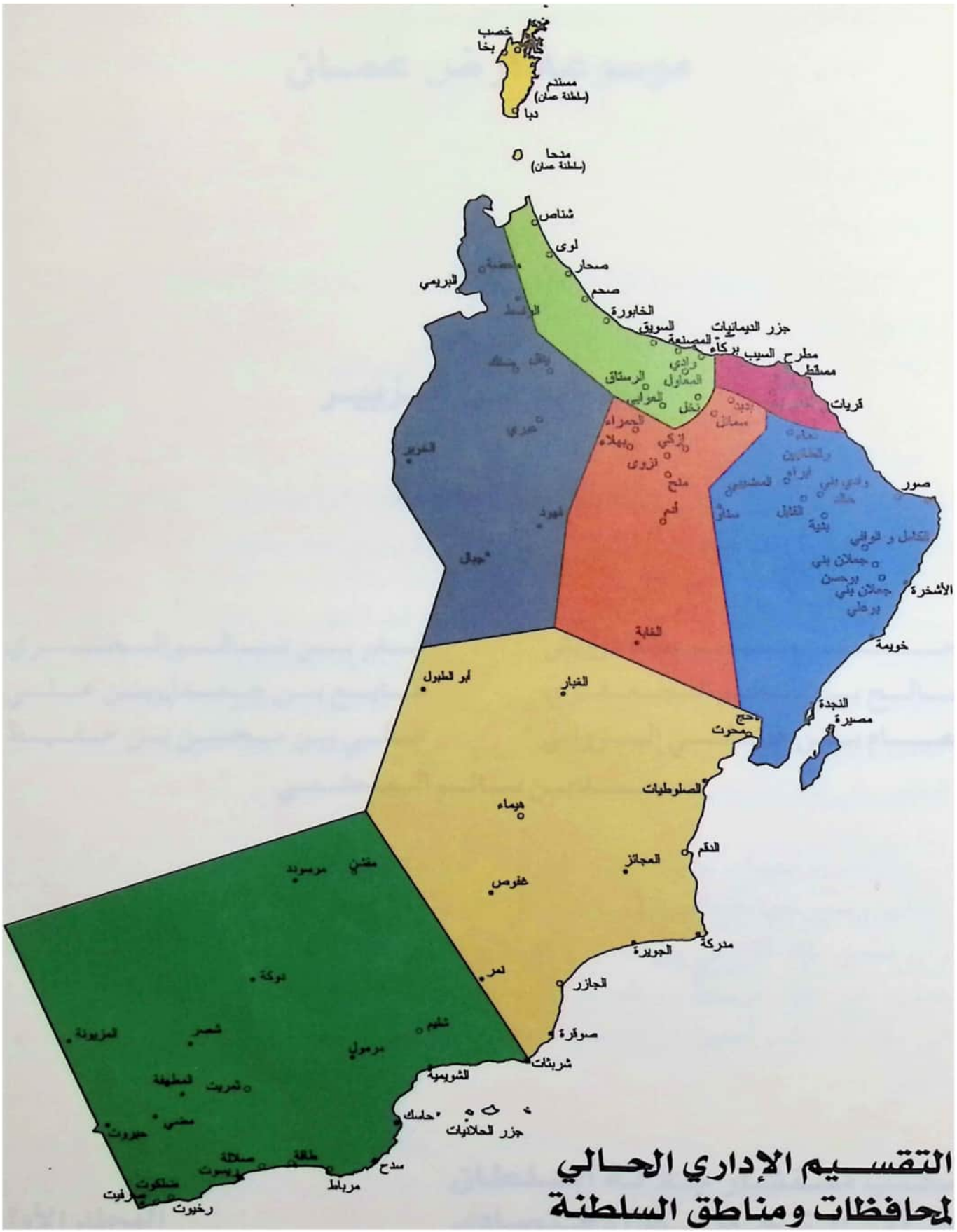


# التقسيم الإداري الحالي
# لمحافظات ومناطق السلطنة

# موسوعة أرض عُمـان

الإشراف

## محمـد بـن الـزبيـر

الهيئـة العـلميـة

أحـمـد درويش
صـالـح بـن سـالـم الـجـعـفـري
عصـام بـن عـلـي الـرواس
بـدر بـن سـالـم الـعـبـري
طـايـع بـن جـنـدل بـن عـلـي
عـلـي بـن مـحسـن بـن حـفـيـظ
مـحـمـد بـن سـالـم الـمـعشـنـي

مكتب مستشار جلالة السلطان
لشؤون التخطيط الإقتصادي

المجلد الأول

بسم الله الرحمن الرحيم

# بين يدي الموسوعة

بقلم

محمد بن الزبير
مستشار جلالة السلطان لشؤون التخطيط الاقتصادي

## ﴿ وفي الأرض آيات للموقنين ﴾

من البصيرة النافذة لجلالة السلطان قابوس بن سعيد، ومن الحب الكبير الذي يحمله جلالته لكل ذرة من تراب هذا الأرض، ومن الشفافية البالغة لنفس مثقفة، تنعكس عليها أدق أطياف كلمات اللغة وظلالها، نبتت فكرة «بين يدي الموسوعة».

كان فريق العمل العلمي، الذي أشرفت عليه قد انتهى من إنجاز العمل الموسوعي الضخم «موسوعة السلطان قابوس لأسماء العرب» بمجلداته الثمانية، وما إن حظينا بشرف تقديمه إلى جلالة السلطان، حتى كانت التوجيهات السامية بأن لا يكون هذا العمل وحيداً، وإنما يجب أن تتبعه أعمال أخرى، تواصل هذا الجهد المثمر، وتسد النقص في جوانب مهمة من الثقافة العربية.

وكانت توجيهات جلالته هذه المرة أن نتوجه إلى عُمان، نبحث في قراها ومدنها، جبالها وسيوحها، أفلاجها ووديانها، قلاعها وحصونها، وكافة معالم تاريخها وتراثها، وأن نضع ذلك كله في موسوعة تنقل إلى القارئ والباحث صورة متكاملة عن أرض عُمان، في إطار البحث عن فلسفة الأسماء التي تخفي وراءها كثيرا من أسرار التاريخ، في بلاد لم يكف أهلها عن السعي الدائب من أجل الارتقاء بالأرض، ومن عليها، وما عليها.

وكان من أهداف جلالته، المحافظة على درجة عالية من الرقي في الذوق العام، من خلال الحرص على تداول كلمات في التسمية، تبعث على التفاؤل، وتشيع البهجة في

النفوس وتجعلها متفتحة لمزيد من الإنجاز والعطاء، وهو هدف كان يحرص جلالته على إنجازه بنفسه خلال جولاته المباركة.

لقد بدأ مشروع «موسوعة أرض عُمان» بالبحث في أسماء المدن والقرى العمانية، وشرع في القيام بهذه المهمة شباب عمانيون مؤهلون، جاسوا خلال الديار شوقا إلى أسرار الكلمات، واستمعوا من شهود التاريخ، وقرأوا في بطون الكتب، وبازدياد ما جمعوه من حصاد المعرفة، ازداد الهدف اتساعا، فكان البحث عما أورثته الطبيعة من أودية وسيوح وجبال وخيران وجزر وما شيده الإنسان فوق أرض عمان من قلاع وحصون وأفلاج وأبراج فاتسعت الدائرة من «أسماء المدن والقرى» إلى «موسوعة أرض عُمان».

وكنا خلال مراحل العمل المختلفة نسترشد بالتاريخ الصامت في قواميس اللغة، ومعاجم البلدان، ودراسات علماء الاجتماع، وآثار المؤرخين، وبالتاريخ الناطق على ألسنة من عمروا هذه الأرض، وتناقلوا جوانب أسرارها جيلا بعد جيل، وكانت التوجيهات السامية لجلالة السلطان قابوس بن سعيد، شعلة تنير الطريق وتسدد الخطى وتعين على بلوغ الهدف المرجو.

وحين عرضنا على مقام جلالته السامي الإصدار التجريبي لهذا العمل وتقبل جلالته، حفظه الله، هذا العمل بقبول حسن واطلع على مكوناته، لاحظ جلالته أن الموسوعة قد رتبت على المنهج المعروف للمعاجم العربية، وأنها تخلو من فهرسٍ يعين القارئ غير المتخصص على الوصول إلى المعلومة التي يريدها في سهولة تمشيا مع روح العصر، واستجابة لما يتطلبه التجديد والإضافة. وبناءً على تلك الملاحظة الهامة والتوجيه السديد، قادنا التفكير في وسائل وضْعها موضع التنفيذ، إلى آفاقٍ واسعة لإضافة فهارس متنوعة، ورسوم إحصائية وتحلِيلية مختلفة، ستضيف منَ الفائدةَ العلمية والمعلومات ما يجعل هذه الموسوعة أعمَّ نفعًا وأكثر فائدةً لطالبي المعرفة ومحبي البحث والدراسة.

فإلى من نبتت في رحابه الفكرة، ورعاها بثاقب نظره ونافذ بصيرته، وسديد رأيه، نتقدم بخالص الشكر والتقدير والعرفان، وإلى القارئ، الذي تعود أن يجد في توجيهات

جلالة السلطان الفكرة المبتكرة، والتخطيط المتأني، والتنفيذ الدقيق، نتوجه بهذا العمل، آملين أن يسد ثغرة أخرى في المكتبة العربية، وأن يشد خطوط الصلة الفكرية والوجدانية بين الإنسان وأرضه، وهي الجسر المكاني بين ماضيه العريق ومستقبله الطموح مروراً بحاضره الذي ينبغي أن يعمره العمل ممزوجا بالفكر والتأمل في كل ما حوله.

فالحمد لله على ما أعطانا من العون والتوفيق، وصدق الله العظيم ﴿وفي الأرض آيات للموقنين﴾.

**محمد بن الزبير**

# فريق البحث والتحرير

| | |
|---|---|
| إبراهيم عبد المجيد ضوة | أحمد كشك |
| سالم بن زويد الهاشمي | سالم بن سعيد العريمي |
| سالم بن هلال العزري | سعيد بن سالم الساحب |
| سعيد بن سليمان العيسائي | سعيد بن سليم طمطيم |
| سعيد بن محمد آل جمعة | سعيد بن محمد الهاشمي |
| سلام بن سعيد التوبي | سليمان بن سالم الرواحي |
| سيف بن بدر الكندي | سيف بن محمد الرمضاني |
| عبدالله بن علي الشحي | عبدالله بن مبارك الشنفري |
| علي بن شنين الكحالي | محفوظ بن محمد الحميدي |
| محمد بن عبد الرحمن الخروصي | محمد بن عبدالله العدوي |
| محمد بن ناصر المحروقي | هلال بن سعيد الحجري |

# الفريق المساعد

| | |
|---|---|
| سالم بن حميد الشعيلي | سلوى بنت خلفان العنقودي |
| عبد الفتاح الزين | محمود بن حميد الجامعي |

موسى بن محمد اللواتي

رقم الايداع بسلطنة عمان ٣٦٢ / ٢٠٠٥
حقوق الطبع محفوظة:
لحكومة سلطنة عمان «مكتب مستشار جلالة السلطان لشؤون التخطيط الإقتصادي»
ص.ب : ٥٤٤ - الرمز البريدي:١١٣مسقط
طبعة أولى ١٤٢٦- ٢٠٠٥م
طبع بالمطابع العالمية - مسقط - سلطنة عُمان
ص.ب: ٩٥٩ - الرمز البريدي: ١١٢- هاتف: ٢٤٨١٥٧٧١

# المقدمـــــة

# المقدمـة

تنتمي «معاجم البلدان» في تاريخ الأدب العربي، إلى فرع من فروع الأدب، يطلق عليه الدارسون، اسم «الأدب الجغرافي» وهو من أكثر فروع الدراسات الأدبية متعة وفائدة في وقت واحد. ذلك أنه لا يتعامل مع الكلمة الأدبية مجردة أو في لحظة تجنيحها في الخيال، وإنما يتعامل معها بعد أن تستقر على أرض الواقع، وتتحول إلى رمز لبقعة يسكنها الناس، وتعمرها الأحداث، وتتوالى عليها الأجيال، وترتبط بها الذكريات، ويشتد بها الاعتزاز، وتثير في الأذهان لونا من النشاط البشري، أو صفحة من التاريخ يمكن أن تكون كل معالمها قد امّحت فيما عدا المكان، واسم المكان، الذي تعنى به معاجم البلدان.

ومع أن أسماء الأمكنة هي أولا كلمات لغوية، فإن المعاني التي ترتبط بها لا تقتصر على مدلولات اللغة وحدها، ولا يصبح الحديث فيها من حق اللغويين دون سواهم، بل إن الصور اللغوية نفسها للكلمات، قد يعتريها كثير من عوامل التعرية والتبديل والتغيير كما سنرى، بحيث تصبح مهمة الحفر والتنقيب عن الصورة الأولى مهمة لا بد لها من المرور بالتاريخ والهجرة، والأنشطة والخبرات وحقائق الجغرافيا وعلم الاجتماع، فضلاً عن العادات والتقاليد والمعتقدات والطموحات التي تغلف تاريخ أمة من الأمم.

وسنلتقي بشيء من هذا كله في هذا العمل العلمي الرائد، الذي جاءت فكرته الأولى وإشارة البدء فيه من صاحب الجلالة السلطان قابوس بن سعيد سلطان عمان، في إطار اهتمامات جلالته بالتاريخ والجغرافيا العمانية. حيث أسند جلالته هذه المهمة إلى مستشاره محمد بن الزبير بن علي، الذي أشرف على المشروع وتابعه خطوة خطوة من بدايته وحتى نهايته. وقد تم تشكيل فرق بحث لكل منطقة من مناطق السلطنة ينتمي غالبيتهم إلى جامعة السلطان قابوس، ووزارة التربية والتعليم.

ويجيء هذا المشروع العلمي، بعد النجاح الطيب الذي أحرزه المشروع السابق عليه والمتمثل في «موسوعة السلطان قابوس لأسماء العرب» والتي قدمت للمكتبة العربية عام ١٩٩٠م عملاً موسوعياً ضخماً في ثمانية مجلدات، كان الأول من نوعه في تاريخ دراسة الأسماء العربية في العصر الحديث، وعده الدارسون المتخصصون في العالم

العربي وخارجه فتحاً جديداً في مجال دراسات اللغة والاجتماع معاً، ومؤسساً لما يمكن أن يسمى بعلم اجتماع الأسماء. وعلى النحو الدقيق الذي سارت به خطوات المشروع الأول وحقق من خلالها من النجاح ما حقق، جاءت خطوات مشروع «موسوعة أرض عمان» محددة منذ البداية.

كانت نقطة الانطلاق أسماء المدن والقرى وانضمت إليها دوائر أخرى نوعية من الآثار التاريخية مثل الأبراج والبيوت الأثرية والأسوار والحصون والقلاع، وكذلك الظواهر الطبيعية، مثل العيون والخيران والجزر والوديان، و قد كان الإحصاء الميداني الدقيق هو مدخله الأول، وهو إحصاء تعاونت في سبيل إنجازه كل الهيئات المعنية. وتمت مراجعته مرات عديدة، وقد تم اعتماد مصطلح القرية تعريفاً لكل تجمع سكاني، لا يقل عدد أفراده عن خمسين نسمة وتوزعت التجمعات السكانية التي تقل عن ذلك على المناطق المجاورة لها، ولعل هذا يفسر التفاوت القليل بين أعداد القرى الواردة هنا، والواردة في أعمال حصرية أخرى صدرت عن التجمعات السكانية بالسلطنة .

ولما استقرت المادة الأولى في هيئة بطاقات حملها باحثون مؤهلون، روعي بقدر الإمكان أن يكونوا من أبناء تلك المناطق التي يرحلون إليها لجمع المعلومات عن مدنها وقراها، وأن يسجلوا خلال ذلك كل ما يمكن أن يرد على الذهن من تفسير أولي لسبب التسمية، وأن يدونوا الآثار والأفلاج والظواهر الطبيعية المتصلة بكل اسم يخضع للدراسة. وقد استغرق جهد هؤلاء الباحثين أياماً وشهوراً طويلة، وكان يتم أحياناً وسط ظروف يتطلب إنجاز العمل فيها تجرداً وإيماناً خالصاً بالهدف الوطني، ومواجهة صعوبات كثيرة، لم يألوا جهداً في مواجهتها والتغلب عليها. وقد استعان الباحثون في تفسير كل اسم بالقواميس اللغوية ومعاجم البلدان، وكتب الرحالة ومؤلفات المؤرخين والجغرافيين، وكتب أصول اللهجات التي تحكم التطور اللغوي.

وفي الوقت الذي كانت تسعى فيه فرق البحث الميدانية التي شكلتها الهيئة المشرفة على إعداد الموسوعة لجمع المادة العلمية وتقديم مقترحات التفسير حولها ، كان يتم السعي إلى التنسيق مع كل الهيئات والمؤسسات والوزارات للاستعانة بما يتوافر لديها من وثائق لاستكمال المادة العلمية التي بدت واسعة الأرجاء مع تسارع حركة الموسوعة لتستوعب المداخل النوعية المتعددة .

ونحن ننتهز الفرصة هنا لكي نتقدم بالشكر لكل من ساهم في إعداد المادة العلمية

أو التزويد بجانب من الوثائق التي تم الاعتماد عليها استناداً إلى جهد الهيئات المتخصصة التي أعدتها، ومن بين هذه الهيئات وزارة موارد المياه ( سابقاً ) التي أمدتنا بما لديها من قوائم للأفلاج المنتشرة في أرجاء السلطنة، ووزارة التراث والثقافة التي كان لقوائمها أهمية كبيرة في رصد القلاع والحصون والأبراج والأسوار والبيوت الأثرية، أما الهيئة الوطنية للمساحة فقد زودت فريق العمل بخرائط لبعض الأودية والجبال، وقد كان للتسهيلات التي قدمت لفرق البحث الميدانية من قبَل وزارة الداخلية ومحافظات مسقط وظفار ومسندم وولايات السلطنة المختلفَة أثر كبير في إنجاز العمل على هذا النحو الذي نأمل أن يكون مفيداً، ونشير هنا على وجه خاص إلى عملين هامين صدرا بالسلطنة خلال فترة إعداد هذه الموسوعة، وتم استكمال الفائدة بما ورد فيهما من معلومات وهما: أودية عمان ـ أطلس الصور الفضائية. مكتب مستشار جلالة السلطان للشؤون الثقافية ٢٠٠٢، والتجمعات السكانية بالسلطنة حسب نتائج تعداد ٢٠٠٣. الصادر عن وزارة الاقتصاد الوطني .

أما وزارة التربية والتعليم ممثلة في المدارس المنتشرة في أرجاء السلطنة بمدرسيها وطلابها، فقد قدمت الدليل الواضح على أن كل أبناء الوطن يودون أن يبذلوا غاية الجهد لكي يشاركوا في تسطير كتاب عن أرض عمان الغالية .

كل ذلك في محاولة للكشف عن سر التسمية لمكان ما، مع الوضع في الاعتبار دائماً التحويل والتبديل والتداخل الشفاهي والكتابي لمراحل من تاريخ كلماتٍ، عاشت قروناً دون أن تخضع للدرس والتساؤل.

غير أن هذه المراحل من التأمل والدراسة لأسماء القرى والمدن، كانت تفتح بدورها آفاقاً جديدة للمعرفة، تعطي الكلمات خلالها من الفائدة والمتعة بمقدار ما تأخذ من التأمل والتدبر، وتفتح أمامنا صفحة جديدة لتاريخ هذه المدن والقرى، وكأنما توقظ من السبات جوانب كثيرة من تاريخ العمران والحضارة واللغة، والجهد البشري الرائع المشرف الذي بذله الإنسان على أرض هذه المنطقة خلال أزمنة متتابعة.

إن أسماء الأماكن التي تتشكل بين أيدينا تقدم صور حضارية متكاملة لعمان، من حيث القدم التاريخي والطبيعة الجغرافية المتنوعة؛ بحرية وزراعية وصحراوية، وما أملته من أنشطة بشرية متنوعة انعكست على أسماء المدن والقرى، ثم هي تقدم كذلك صورة

لعلاقات التبادل والهجرات التي سادت تاريخ العالم العربي في فترات تاريخية طويلة، والتي انعكست في تشابه كثير من أسماء المدن والقرى هنا، مع نظيراتها في المشرق والمغرب العربي، لكنها إلى جانب هذا التشابه الذي تؤكده، تبرز كذلك أنماطاً من التفرد الذي يحمل مذاقاً خاصاً، ويعطي مؤشرات هامة لدارسي اللهجات العربية، وللمهتمين باللغات السامية، وبعلاقات لغات الشعوب الإسلامية من غير العرب، بعرب هذه المنطقة وتبادلهم للتأثير والتأثر معهم، إلى جانب فتح صفحة شائقة لبقايا ما كان يسمى بالعربية الجنوبية، وهي بقايا ما تزال مستقرة وكامنة في الأسماء التي بين أيدينا.

ويتجلى القدم التاريخي من خلال ظهور كثير من أسماء هذه المدن والقرى في الشعر العربي القديم، والجاهلي منه على نحو خاص وقد عرفت عمان عند شعرائه، ووردت في الكثير من قصائدهم، كقول الأعشى عن رحلاته:

وصحبنا من آل جفنة أملا كاً كراماً بالشام ذات الرخيف
وجلنداء في عمان مقيما ثم قيساً في حضرموت المنيف

فقرية «تنوف» الواقعة في أحضان نزوى يرد اسمها أو اسم مكان مشابه لها في شعر امرئ القيس في قوله:

كأن دثاراً حلقت بلبونة عقاب تنوف ولا عقاب الفواصل

و"بدبد" ترد في شعر تأبط شراً في الجاهلية في قوله:

صفا من سليمى ذو عنان فمنثد فأجراع ماثول خلاء فبدبد

وترد كذلك في شعر قيس بن زهير الذي يخاطب عروة بن الورد وكلاهما جاهلي بقوله:

أذنب علينا شتم عروة حاله بقرة أحساء ويوما ببدبد

وأما «صومحان» في المنطقة الشرقية، وكذلك «ضنك» في منطقة الظاهرة فقد أشار إليهما الشاعر الجاهلي بقوله:

ويوم بالمجازة والكلندى ويوم بين ضنك وصومحان

وعلى ذلك النحو، يمكن أن نتبع في هذه الموسوعة، ورود «القرين» بالمنطقة الداخلية، في شعر ذي الرمة، وورود «الجبات» في شعر الشنفرى الأزدي في رثائه لتأبط شراً، وورود «السحامة» في شعر عامر بن كلاب، وورود اسم «العاقل» الذي أطلق على قرية في إزكي، في شعر لبيد بن ربيعة، وورود اسم «الحافر» الذي أطلق على قرية في «بهلا» في شعر الراعي النميري، وورود «الغبيطة» وهو اسم مكان في «أدم» في شعر امرئ القيس. وكثيرة هي الأماكن التي يمكن تتبعها على هذا النحو في موسوعة «أرض عمان»

وهو ورود إلى جانب دلالته على ظاهرة القدم التاريخي التي أشرنا إليها، يمكن أن يفتح صفحة هامة أمام دارسي تاريخ الأدب حول خريطة حركة الشعراء القدماء وقضايا من لغة الشمال والجنوب ما تزال تطرح كثيراً من التساؤلات على الدارسين.

وإذا كان العمق التاريخي لعمان تشف عنه بعض الأسماء، فإن التنوع الجغرافي لبيئاتها، يدل عليه كثير من تلك الأسماء التي تصبح سبباً للتسمية وشاهداً على التنوع في آن واحد، ويمكن من هذه الناحية أن نميز بين ثلاث مجموعات من أسماء القرى والمدن، تنتمي إلى كل من البيئة البحرية، والبيئة الزراعية، والبيئة الصحراوية، على المستوى اللغوي وإن كانت تتداخل على مستوى التنويع الجغرافي في معظم مناطق عمان.

أ- فمن مصطلحات البيئة البحرية الشائعة كلمة «رأس» التي تدل على ذلك النتوء البارز من اليابسة في البحر بروزاً يحدد الملامح الجغرافية للملاحين، مثل رأس الرجاء الصالح، هذه الكلمة نجدها في كثير من أسماء المناطق الساحلية خاصة، مثل «رأس حلف» في ولاية مصيرة، و«رأس الحد» في المنطقة الشرقية، و"رأس الدقم" في المنطقة الوسطى، وكذلك «رأس مدركة» «ورأس حاسك» في ظفار، و«رأس الشيخ مسعود» في مسندم، وقد تأتي الكلمة مصغرة مثل «الرويس» في ولاية محوت بالمنطقة الوسطى.

وإذا كان النتوء الأرضي يسمى « الرأس» فإن النتوء المائي المقابل له يسمى «الخور» وهي كلمة شاع استخدامها مفردة وجمعا، مكبرة ومصغرة في كثير من المناطق مثل «خور غاوي» في ولاية الجازر بالمنطقة الوسطى، ومثل «الخوير» و«الخيران» في محافظة مسقط، ومرسى السفن على اليابسة يترك أثره كذلك، فمكان الرسو، هو «مطرح» السفينة كما في محافظة مسقط، وقد يتميز عنه المرمى أو المريمي مثل «مريمي خيصة» في المنطقة الوسطى.

ب- أما البيئة الزراعية فقد تركت كثيراً من الآثار على عالم تسمية المدن والقرى العمانية، ابتداء من الإشارة إلى طبيعة الأرض الخضراء، أو استخدام أسماء الأشجار والنباتات، أو الإشارة إلى موارد المياه في الآبار والأفلاج والعيون. وفي هذا المجال تشيع أسماء مثل «الروضة» بالمنطقة الشرقية ومنطقة الظاهرة، و«الرياض» في ولاية القابل، و«المزرع» في ولاية جعلان، و«المزرع» في ولاية عبري، و«المزيرع» في وادي بني خالد، إضافة إلى شيوع إطلاق كلمة الوادي نفسها بما تحمله من ظلال الخضرة

والزراعة، ويماثلها في الشيوع كلمة «سيح» التي تعني الأرض الواسعة المنبسطة والماء الجاري على وجه الأرض، والتي تستعمل في كثير من أسماء الأماكن مثل «سيح الرفيع» و«سيح الحيل» و«سيح المنزف» و«سيح الوشل» و«سيح الخيرات» و«سيح البركات» والاسمان الأخيران كان صاحب الجلالة السلطان قابوس بن سعيد قد وجه بتسميتهما بنفسه لتعطي ظلالا طيبة تبعث على السرور والتفاؤل وتعكس نتائج لقاءات جلالته مع أفراد وشعبه. كما وجه جلالته تغيير أسماء بعض القرى مثل: «الأفرنجي» و«عقرب» إلى «المروجي» و«أرحب» وهما قريتان في عبري بمنطقة الظاهرة و«وبال» إلى «منال» في المنطقة الداخلية، و«قميلة» إلى «جميلة» في المنطقة الشرقية، و«الفاسقة» إلى «العفيفة» في منطقة الباطنة.

أما أسماء الأشجار فقد ترك كثير منها أثره على أسماء الأماكن، ولعل أشهرها في ذلك، شجر «الغاف» وهو نبات صحراوي لا يحتاج إلى مياه، وقد كان يختص بعمان في عرف القدماء، فالخليل بن أحمد يعرفه في العين بأنه «ينبوت عظام كالشجر يكون بعمان»، والشاعر الفرزدق عندما يخاطب القائد العماني، المهلب بن أبي صفرة، يقول له:

فإن تغلق الأبواب دوني وتحتجب　　فمالي من أم بغاف ولا أب

والشاعر العماني القديم عبدالله بن الحر يقول:

جعلت قصور الأزد ما بين منبج　　إلى الغاف من وادي عمان المصوب
بلاد نفت عنها العدو سيوفنا　　وصفرة عنها نازح الدار أجنب

ومن هذا المنطلق شاعت كلمة «غافة» في الأسماء، مثل «غافة محجان» بالمنطقة الوسطى، ولم تكن الأشجار الأخرى أقل حظاً، فشجرة «السدر» تُسمى باسمها «سدرة» في ولاية محوت بالمنطقة الوسطى، وهنالك بلاد أخرى تحمل أسماء الأشجار مثل «الأشخرة» و«الخبط» و«السميرات» في المنطقة الشرقية، والحميضي وعضفان وحيل السلم في منطقة الظاهرة، إلى غير ذلك من أسماء الأشجار التي تتناثر على امتداد رقعة المدن والقرى العمانية، كالطبار والرسيل والسديرات والخمخام والغضاب والصار والسميرات والعودين والصبيت والزام والعبول، وكلها أسماء تنتمي إلى عالم النبات ويستعيرها إنسان البيئة الزراعية في عمان منذ أقدم العصور ليطلقها على مدنه وقراه.

وإذا كانت الزراعة تقترن بالماء وتحيا به، فإن مصادر المياه من أندرها إلى أغزرها تترك آثارها على جانب كبير من أسماء المدن والقرى العمانية فإذا كانت كلمة «الوشل» تعني الماء القليل، وتطلق أحياناً على ما يتجمع منه في عرض الجبل ثم يساق إلى

البساتين لريها، فإن بعض المناطق العمانية حملت اسم «الوشل» في منطقة مسقط والمنطقة الشرقية وغيرها، وربما كان ذلك الوشل هو الذي ورد في شعر الشاعر القديم أبي القمقام الأسدي حين قال:

إقرأ على الوشل السلام وقل له كل المشارب مذ هجرت ذميم
سقيا لضلك بالعشي وبالضحى ولبرد مائك والمياه حميم

وورد كذلك مصغراً مثل «الوشيل» في ولاية الرستاق. فإذا ما كبر مورد المياه، فهي البئر، وعندما تطوى جدرانها بالأحجار تسمى «طوياً»، وتلك تسمية تشيع في كثير من الأماكن العمانية، مثل «طوي سليم» وطوي «سلطان» و«طوي مسعد» بالمنطقة الشرقية، أو تستخدم في صيغة الجمع فيسمى المكان «الطويان» كما حدث في محافظة مسقط ، أو قد تستخدم كلمة أخرى للبئر المطوية مثل «الرس» وهي تذكر بالتعبير القرآني « أصحاب الرس»، وتطلق الكلمة ومشتقاتها على بعض الأماكن بولاية المضيبي بالمنطقة الشرقية، وفي سمائل وإزكي. وفي عبري «الرسة» و«الرسيس» وإذا كانت البئر غير مطوية سميت «الجفر»، وعندنا على سبيل المثال «جفر راعي النويقة» بالمنطقة الشرقية، أما مورد الماء الذي يستقى منه بالرشاء أو بغيره سواء كان كبيراً أو صغيراً فيسمى «الشريعة» ومجرى الماء الصافي يسمى «السليل» وهناك « سليل بني شهيم » في إبراء بالمنطقة الشرقية، وغير بعيد عنها «مساييل» في ولاية طاقة بظفار وإن كانت قد تشكلت تبعاً لقواعد الصياغة في لغة الجنوب. أما «الفلج» ذلك المجرى المائي الرئيسي المتميز في عمان، والذي يشق معظم مناطقها صعوداً وهبوطاً فهو يطلق على كثير من أسماء الأمكنة سواء في صيغة التكبير مثل «فلج المشايخ» و«فلج القبائل» و«فلج بني ربيعة» في الخابورة، أو صيغة التصغير مثل « فليج الرشاشدة» في ولاية القابل أو «الفليج» في الباطنة أو بصيغة الجمع مثل «أفلج» بمحافظة مسقط ، وتقتضي طبيعة المجرى المائي في البيئة الزراعية دائماً أن يتم الالتفات إلى الأرض المنخفضة في مقابل الأرض المرتفعة حيث يتم تلقائياً تحديد اتجاه المجرى كما يحدث في مجتمعات الأنهار الكبرى، فيطلق على جنوب مصر مصطلح «مصر العليا» وعلى شمالها في الدلتا« مصر السفلى» وعلى نفس النمط، تكاد تنقسم المناطق العمانية إلى قسمين «علاية» و«سفالة»، يطلق الأول منهما على القسم الذي يوجد في اتجاه منبع الفلج، والثاني يشير إلى اتجاه مصبه، وهكذا تترك خريطة البيئة الزراعية أثرها على قطاع كبير من أسماء المدن والقرى العمانية، سواء بالتسمية المستعارة من مصطلحات الخضرة والمياه، أو التسمية المشتقة منها، كما يحدث عندما تطلق كلمة مثل « العوابي» على ولاية في منطقة الباطنة، والكلمة تعني ضاحية البساتين، وأصل معناها اللغوي، الحسناء أو التي تنظم القلائد.

وقد لوحظ أن أكثر الأسماء شيوعاً هو اسم ( العين ) الذي ورد حوالي ستين مرة على صفحات الموسوعة، بصيغة المفرد المعرف، ونحو ستمائة مرة بصيغ التصغير والتثنية والجمع والإضافة، وتكرر هذا الورود في مناطق مختلفة ؛ مثل منطقة الباطنة والداخلية والشرقية والظاهرة والوسطى ومسندم وظفار، كما تنوع هذا التكرار فأطلقت الكلمة على قرى ووديان وأفلاج وخيران وجبال وأبراج وحصون إلى جانب عيون الماء، وانطلاقاً من هذه الملحوظة يمكن أن نعرف أن كلمة ( العين ) سميت بها جبال في العامرات ونخل ووادي المعاول، وإزكي، وجعلان بني بو علي، كما سميت بها خيران في بركاء وشناص وصحم، وسميت بها قلعة في إبرا، وحصن في عبري، كما سميت بها أفلاج كثيرة في الرستاق وصحم والعوابي ونخل وأدم وإزكي وبدبد وبهلا والحمراء وسمائل وصور وإبرا ودما والطائيين والمضيبي ووادي بني خالد وعبري وينقل، كما تطلق ( العين ) على سيح في بوشر، وأبراج في الرستاق وإزكي ودما والطائيين، والكامل والوافي، كما تطلق على وديان في نزوى والحمراء وبدية وجعلان بني بو علي وعبري، وعلى قرى بصحم ولوى ووادي المعاول ونزوى وأدم وسمائل وعبري.

ولا شك أن لهذا الشيوع دلالته في إيثار الكلمة والتفاؤل بها، وهو شيوع لا يقتصر على استخدام كلمة (العين) بهذه الصيغة، كما أشرنا، وإنما يمتد امتداداً واسعاً في الموسوعة في صيغ أخرى، فنجد اسم (العوينة) تصغير العين يتكرر أكثر من أربعين مرة، كما نجد اسم ( العيون ) جمع عين يتكرر أكثر من عشر مرات ، وكذلك الشأن في اسم ( العينين ) مثنى عين الذي يرد نحو عشر مرات، أما اسم (عين)، المضاف إلى كلمة بعده، فيرد على صفحات المعجم أكثر من مائتي مرة، ويكثر في أسماء الأفلاج على نحوٍ خاص، وفي مختلف المناطق. وهكذا يسري اسم العين في صوره المختلفة في سائر أرجاء أرض عمان، حتى ليكاد المرء يتمثل قول الحق جل وعلا ﴿ وفجرنا الأرض عيوناً﴾ وقوله تعالى: ﴿ وجعلنا من الماء كل شيء حي﴾، ويرى أثر الماء في تشكيل الحضارة والعمران على هذه الأرض الطيبة ماثلاً من خلال ظاهرة تكرر اسمٍ مثل العين بهذه الطريقة اللافتة للنظر في موسوعة أرض عمان .

ج- أما البيئة الصحراوية فتترك أثرها على كثير من أسماء الأماكن، فأحياناً تستعار مرادفات اسم الصحراء نفسها لكي تطلق على مكان ما، كما حدث في «هيما» بالمنطقة الوسطى التي تورد القواميس من معانيها «الفلاة التي لا ماء فيها» وكما حدث في منطقة «فيفا» في محافظة مسقط حيث نجدها مفرد الفيافي بمعنى الصحاري الواسعة، وهي

كلمة كانت تطلق على الأماكن منذ القدم، يقول كثير عزة:

فأجمعن هينا عاجلاً وتركنني بفيفا خريم واقفا أتلدد

وكما أطلقت «تيماء» على مكان في المنطقة الشرقية، ومعناها الفلاة الواسعة، وأحياناً يطلق على شيء من لوازم البيئة الصحراوية، مثل مبارك الإبل التي تركت أثرها على كلمة «برايك» في المنطقة الوسطى أو مضارب الخيام، وهي وراء كلمات مثل «المضيرب» بولاية القابل وهي تصغير المضرب، وهو المكان الذي تضرب فيه القبيلة خيامها ، وخيمة الصحراء قد يطلق اسمها مصغراً على مكان فيسمى «خويمة» كما حدث في المنطقة الشرقية، أو تأتي التضاريس الصحراوية واضحة في التسمية، مثل كلمة «ساب» التي تعني الممر الضيق الذي يقع في بطن الجبل، والذي سميت به بعض الأماكن ، مثل « ساب قاشع» في المنطقة الداخلية، أو يأتي المناخ الصحراوي القارس بحره الشديد وبرده الشديد منعكساً في التسمية مثل «صومحان» التي يقال في معناها اللغوي: صمحه الصيف : إذا كاد يذيب دماغه من شدة الحر، ومثلها بلدة «اللظي» في ولاية الدقم. أما البرد الشديد فتعكسه أسماء مثل « الصار» في المنطقة الوسطى،و«البويرد» في ولاية الكامل ، و«البويردة» في ولاية ينقل والرستاق و«القر» في ولاية دما والطائيين و«قرا» في ولاية عبري بمنطقة الظاهرة ، وتنعكس تضاريس الصحراء في هذه الأماكن المرتفعة التي تسفوها الرياح في ذهابها وغدوها فتسمى «المسفاة»، مثل مسفاة العبريين في المنطقة الداخلية، ومسفاة بني بطاش في ولاية قريات، ومسفاة الشريقيين ومسفاة الهطاطلة في جنوب الباطنة.

وإذا كانت حياة الصحراء لا تخلو من الحر الشديد والبرد الشديد والريح التي تسفو، فإنها تشهد كذلك رحلات الصيد، والاجتماع حول موضع للشواء يسمى «المضبي» ويصغر فيسمى «المضيبي» ويترك هذا كله أثره على أسماء القرى والمدن في عمان.

النظرة التاريخية والجغرافية إلى أسماء المدن والقرى العمانية تقودانِ القارئ إذن على التوالي إلى تأكيد فكرة القدم التاريخي، وتنوع الجهد البشري، ومن ثَم إلى لون من الخصوصية في التسمية، يأتي استجابة لحاجات معينة على مستوى الزمان والمكان، ومن ناحية أخرى فإن النظرة الحالية إلى مجموعة من أسماء المدن والقرى في أرض عمان تفتح أمامنا صفحة علمية أخرى، تتمثل في تأكيد ظاهرةِ العموم الحضاري للمنطقة العربية والإسلامية التي تعد هذه المدن والقرى جزءاً حياً من تاريخ الاتصال بها والانتقال والهجرات التي لم تتوقف عن الحركة طوال فترات تاريخ الحضارة

العربية الإسلامية، والتي إذا كان المؤرخون قد أغفلوا تدوين جانب منها، فإن أسماء هذه القرى والمدن قد حملت لنا كثيراً من دلالات شهادة الحاضر على الغائب.

إن كثيراً من الأسماء المطروحة هنا نجد لها نظائرها في أماكن أخرى مترامية على خريطة العالم الإسلامي، ولذلك دلالات كثيرة من وحدة الأصول وتشابك الفروع، فبلدة «الواسط» في ولاية نزوى والمعاول، تحمل اسماً توجد له نظائر في الجزيرة والعراق والشام ومصر والأندلس، وبلدة «العمقات» تذكر بتقليد عربي قديم في تسمية الأماكن مثل «العمق» الوادي الذي نزل به الرسول صلى الله علية وسلم بالطائف، أما «الصفا» في سمائل ونخل فهي تذكر بجبل الصفا في مشاعر الحج. و«الجمار» في المنطقة الوسطى تذكر بقول الشاعر القديم:

إذا جئتما أعلى الجمار معرجا  على منزل بالخيف غير ذميم

و«الخرماء» في إزكي، تماثل «خرماء» كثير عزة التي يقول فيها:

كأن حمولهم لمـــا تولـــــت  بليل والنوى ذات انتقـال
شوارع في ثرى الخرماء ليست  بجاذية الجذوع ولا رقال

وإذا كانت « الودي» جمع واد، تطلق على مكان في إزكي يسمى وادي الودي، فإنها ذاتها تحملها قرية مصرية جنوب القاهرة على شاطيء النيل. و«سوسة» في ولاية بهلا تماثلها مدينة تحمل الاسم نفسه في تونس، وكانت هناك مدينة قديمة هي عاصمة «عيلام» التي وردت في التوراة واكتشف بها قانون حامورابي، تحمل اسماً قريباً هو «شوش»، أما «الحمراء» بالمنطقة الداخلية فلها مثيلاتها في التاريخ، فحمراء الأسد مكان بالقرب من المدينة نزل إليه الرسول ﷺ بعد غزوة أحد، وقصر الحمراء، أشهر آثار المسلمين في غرناطة بالأندلس. وعبري تماثلها مدينة تحمل نفس الاسم في السودان، ومن لا يستطيع أن يربط بين «الرباط» في محافظة ظفار، و«الرباط» في المملكة المغربية؟ وقد لاحظ الرحالة ابن بطوطة منذ مئات السنين، تشابه أسماء الناس في ظفار والمغرب الأقصى.

أما «الولجة» في محافظة مسقط، فلها نظائر بالمغرب والعراق، إلى جانب تسمية تاريخية لموضع هزم فيه خالد بن الوليد جيش الفرس. وللدوحة والروضة في مسقط نظائرهما في قطر ومصر. أما «السيب» التي يمكن أن يكون اسمها مأخوذا من كلمة التفاح الفارسية والتي تشكل منها اسم «سيبويه» بمعنى رائحة التفاح وكان أشهر من حمل هذا الإسم عالم نحوي مشهور، فقد أطلقت من قبل على قرية في سواد الكوفة نسب

إليها أبو بكر السيبي من فقهاء القرن الثالث، وسمي بها كذلك نهر بالبصرة وموضع بخوارزم . و«القناطر» التي أصبحت علماً على منطقة في ولاية إبراء تجد نظيراً لها في «القناطر الخيرية» في مصر، وكذلك «الصفيح» في المنطقة ذاتها تعكس عادة عربية قديمة لبناء الأماكن بالحجارة العريقة أو رقائق الصفيح، وقد جاء في شعر عبيد بن الأبرص الجاهلي:

فالمروات فالصفيحة قفر  كل قفر وروضة محلال

وإذا كانت بعض أسماء هذه الأماكن المشتركة، تشير إلى مواطن باقية أو معروفة في التاريخ القريب أو الوسيط، فإن بعضها يشير إلى تسميات مشتركة في عهود أكثر قدماً، تظل هذه الأسماء شواهد عليها وإشارات حية إليها، ومن هنا فإن اسم بلدة مثل «سلان ناقة» في ولاية إبراء، يحمل إلينا للوهلة الأولى طابع الغرابة، ولا يوحي بمعنى محدد، لكن الرجوع إلى قواميس اللغة، يفيدنا بأن «سلان» اسم كان يطلق على الأودية قديماً، وله صلة بسيلان الماء، وأنه ورد في شعر عمرو بن معد يكرب في قوله:

لمن الديار بروضة السلان  فالرقمتين بجانب الصمان

وكذلك الشأن في كلمة «السي» التي أطلقت على مكان في محافظة مسندم، ويقود البحث عنها إلى معرفة أن «السي» هو سهل مستوى على سفح جبل تكثر فيه المراعي، وأنه ورد في شعر جرير في قوله:

إذا ما جعلت السي بيني وبينها  وحرة ليلى والعقيق اليمانيا

وأنه ورد كذلك في شعر زهير بن أبي سلمى ، وسمي به مكان في ديار بكر. وعلى هذا النحو يأتي كثير من مصطلحات التسمية القديمة المشتركة، فإذا وجدنا مكاناً يسمى «الدبرين» في مسندم، قادنا إلى أن كل ما يكمن خلف الجبال، يطلق عليه «دبر» ، وأن التسمية أطلقت على أماكن كثيرة في جبل بني تيماء وفي نواحي صنعاء، وكذلك الشأن في «الخطم» في دبا، و«الدارة» في بخا، و«العقر» في نزوى، و«الحاجر» في دما، إذ تقود جميعها إلى عالم المشتركات في التسمية القديمة، وتفتح صفحة أخرى من صفحات الدلالات الحضارية لأسماء المدن والقرى العمانية، يبين إلى أي حد تعاونت هذه المنطقة مع جاراتها القريبات والبعيدات في صنع النسيج الأساسي لتقاليد هذه الحضارة العربية الإسلامية. ويقال أن ولاية محضة في منطقة الظاهرة كان يطلق عليها «الجعفرية» نسبة إلى الجعافرة في العراق وبلاد فارس، وتوجد في ولاية محضة قرية تسمى «صفوان» يعتقد بأن النازحين من العراق سموها على مدينة صفوان بالعراق.

وتشكل ظاهرة التكرار واحدة من الظواهر اللافتة للنظر في المادة اللغوية التي تتشكل منها الأماكن الواقعة على أرض عمان؛ حيث يتم الميل إلى بعض الأسماء فيكثر تداولها في الدلالة على مسميات متعددة ، وتلك المسميات قد تنتمي إلى شرائح نوعية مختلفة كالقرى والأفلاج والحصون والقلاع، فتكون الكلمة الواحدة اسماً لقرية، واسماً لفلج، واسماً لحصن، واسماً لقلعة ، وقد تتجاور هذه المسميات وقد تتباعد ، فنرى الاسم الواحد يتكرر في مناطق مختلفة وولايات متباعدة ، ولقد كانت هذه الظاهرة موضع ملاحظة أثناء عملية الجمع ، والتحليل . والواقع أن هناك تكراراً أولياً بسيطاً، لم نتوقف أمامه كثيراً وهو ما يمكن أن يسمى (بالتكرار الجغرافي ) حيث يتم اللجوء عادة عند تمييز الأمكان المتشابهة إلى التفريق بينها، بنسبة بعضها إلى الجهات الست: الشرق والغرب والشمال والجنوب والأعلى والأسفل، ومن هذا المنطلق يكثر استخدام مصطلح ( علاية) و ( سفالة ) في التفريق بين موقعين متجاورين، أو قسمين من مكان واحد، يفرق بينهما الارتفاع المكاني في أحدهما ، والانخفاض في الآخر. وكثير من القرى والمدن العمانية توجد فيها هذه الظاهرة في التسمية، والتكرار في مثل هذه الأسماء يبدو بسيطاً يفسر ذاته بذاته .

ويقترب من هذا التكرار في البساطة ( التكرار المكاني )، حين يُلاحَظ أن الاسم الذي يطلق على القرية، قد يطلق في نفس الوقت على الفلج الذي يمر بها، وعلى الحصن الذي يقع على مشارفها، وعلى الجبل الذي تنام في أحضانه، أو القلعة التي تحتمي بها، ويكون من الطبيعي في هذه الحالة أن يتكرر الاسم مرتين أو ثلاثًا دون أن يكون لافتًا للنظر .

أما التكرار الذي يلفت النظر حقًّا فهو ذلك ( التكرار الاختياري ) الذي يلجأ الناس إليه في أماكن مختلفة، وأمام ظواهر متنوعة، فإذا بهم يختارون - دون تعمد - كلمات معينة، يؤثرون تكرارها ربما من باب التفاؤل، أو لأنها تحمل دلالة معينة في بيئة معينة.

إن جانب الصياغة اللغوية لهذه الأسماء يمكن أن يفتح الباب كذلك أمام الدارسين في علم المقارنة وعلم اللهجات، بل يلفت النظر إلى بعض الصيغ الصرفية والنحوية، فيثير حولها تساؤلات جديدة، فالظواهر اللغوية الموجودة هنا والتي صبغت في معظمها بالعربية الفصحى المشتركة، تشير إلى آثار التقاء اللغات واللهجات فوق أرض تلك المنطقة قديماً وحديثاً، فقد نلتقي أحيانا بأسماء تنتمي أصولها إلى لغات إسلامية غير عربية، مثل كلمة «البندر» التي قدمت من الفارسية وأطلقت على بعض المرافئ والمدن

البحرية، مثل بندر «الصقلة» و«بندر أولاد محمد» ومثل كلمة «الدريز» في منطقة الظاهرة والشرقية، وهي ذات أصل فارسي كذلك، أما «برزمان» في ولاية المضيبي، فإنها تعني بالفارسية القصر العظيم، وقد أطلقت نفس التسمية على إحدى قلاع حلب في العصور الوسطى.

ولم تكن الفارسية وحدها بين اللغات الإسلامية ماثلة هنا، فقد أثرت السواحلية على بعض الأسماء، مثل قرية «نازي موجي» في مطرح والتي تعني بالسواحلية شجرة جوز الهند، وقد سمي بها مكان يقع بجزيرة زنجبار بشرق إفريقيا.

ولسنا في حاجة إلى الإشارة إلى أن مجموعة من اللغات العربية الجنوبية، أخوات اللغة العربية الفصحى، ما تزال حية في بعض مناطق عمان، ويعد بقاؤها كنزاً علمياً وحضارياً يفتح الباب لكثير من الدراسات اللغوية والحضارية، وتنتشر هذه اللغات في المناطق الجنوبية والوسطى ومسندم مثل المهرية والشحرية والحرسوسية والكمزارية، وقد حاول المشروع أن يشير إلى روابط القربى التي تربط صيغ تسمية المدن والقرى بها بمثيلاتها في العربية، كلما سمح التحليل العلمي بذلك.

أما ظواهر اللهجات القديمة والحديثة، فإن بعضا من هذه الأسماء، يشير إليها، ولعل أهمها ظاهرة «أم» التعريفية التي كانت تحل محل «أل» في بعض لغات جنوب الجزيرة، والتي تكلم بها الرسول ﷺ عندما زاره وفد من الجنوب فقال: «ليس من امبر امصيام في امسفر» أي « ليس من البر الصيام في السفر» ويحتمل أن تكون هذه الظاهرة وراء تفسير بعض أسماء القرى والمدن مثل «امسيح» في ولاية السويق وتشيع في المنطقة الوسطى مثل «امقيبرة» و«امعبر» و«امبيرك» و«امخيزنة».

ونجد من صيغ التصغير غير الشائعة في الفصحى والتي تستخدم في أسماء القرى العمانية صيغة ( فعلوه )، مثل «كلبوه» تصغير كلب، ومن صيغ اسم المفعول غير القياسية «المغيوث» في إزكي، و«المحيول» في منح، ويمكن للدارس المتبع للظواهر الصرفية واللهجية أن يجد في مادة هذه الموسوعة مجالاً واسعاً للدراسة والبحث والاستنتاج.

لقد حرص المشروع في كل خطواته على توخي روح المنهج العلمي الدقيق، في جمع المادة ،وفي تحليلها، وحرص على أن يوثق استنتاجاته بشواهد من القرآن الكريم،

والحديث النبوي الشريف ما وجد إلى ذلك سبيلاً، وأن يؤيدها بنصوص من الشعر العربي، وأن يضع نصب عينيه جهود الدارسين قبله في كتب معاجم البلدان القديمة والحديثة وفي المعاجم اللغوية، وألا يغفل مع ذلك الأراء الحية التي يتناقلها الناس جيلاً بعد جيل، على أن يضع في الحسبان ضرورة تمحيصها لتمييز الأسطوري منها من الحقيقي قبل إثباتها في مرجع علمي، وحرص المشروع كذلك على تغليب روح التفاؤل في تفسير المعنى عندما تسمح طبيعة المادة اللغوية بذلك، لأن جانباً من الهدف البعيد لذلك هو المساهمة في بناء الذوق الراقي للإنسان العربي المعاصر من خلال التحليل والتفسير بل واقتراح التغيير أحيانا، استكمالاً للمنهج الذي توخته موسوعة أسماء العرب من قبل.

لقد أدي هذا الجهد الذي استمر سنوات طويلة إلى تجمع مادة علمية ثرية تعدت ستة عشر ألف وستمائة مدخل تنتمي إليها أنواع الظواهر المختلفة التي اهتمت بها الموسوعة، ولم تعد اسماء القرى والمدن التي شكلت نقطة الانطلاق، تمثل الشاغل الوحيد إذ أن عددها في نهاية المطاف هو نحو اربعة آلاف واربعمائة وحدة عمرانية لاتتجاوز نسبة ٢٦٪ من حجم مداخل الموسوعة على حين أن نسبة الأفلاج اشتملت على نحو أربعة آلاف مدخل مع وجود نسبة من التكرار تشكل ظاهرة جديرة بالتأمل ومحاولة التفسير، وكذلك الشأن في الوديان التي تجاوزت ألفي مدخل والجبال التي زادت على ألفي مدخل كذلك والسيوح التي زادت على الف ومائتين والأبراج التي زادت على الألف فضلاً عن أكثر من اربعمائة حصن وأربعمائة عين وثلاثمائة خور ونحو مائتي قلعة وما يقارب هذا العدد من الرمال وما يزيد على المائه من البيوت الأثرية. ونتيجة لهذا الثراء في المادة العلمية المطروحة على صفحات الموسوعة كان لابد من الاستعانة بنظام التقسيم اللغوي الألفبائي لكي يؤازر نظام التقسيم الجغرافي المكاني، فتتضاعف الفائدة من استخدام الموسوعة ، وكان لابد من اللجوء إلى الفهارس النوعية لتتجسد الظواهر التي تم رصدها بطريقة تساعد على سرعة الرجوع إليها عند الضرورة، ولكي تكون منطلقاً لدراسات أخرى تنتمي إلى حقول معرفية متنوعة تنطلق من مجال رصد الأسماء وتفسيرها وهو المجال التي بنيت عليه هذه الموسوعة.

كما حرص المشروع على أن يضم مجموعة من القوائم الإحصائية والرسوم البيانية للظواهر التي عالجها، واهتمت هذه القوائم والرسوم بتحديد مؤشرات العلاقة بين هذه الظواهر المختلفة والأماكن التي وجدت فيها من مناطق عمان وولاياتها المتعددة، وقد تحقق ذلك على مستويين؛ مستوى نسبة الظواهر الطبيعية إلى المناطق، ثم مستوى

نسبة المعالم التاريخية إلى الولايات، في كل مستوى جرى تحديد النسب الدقيقة للعلاقة بين الظاهرة والمكان، وفي هذا الإطار يستطيع قارئ الموسوعة أن يطلع على رسوم بيانية تحدد نسبة توزيع المدن والقرى على ولايات كل محافظه او منطقة، وهو ما يتم أيضًا بالنسبة للقلاع والحصون والأبراج والبيوت الأثرية ... إلخ تلك الظواهر والمعالم التي عالجتها الموسوعة. ويفرد بعد ذلك لكل ظاهرة رسم بياني يوضح نسبة توزيعها على المناطق .

وتساعد هذه الرسوم على تجسيد الصورة بالنسبة للقارئ العام ، لكننا نأمل كذلك أن تكون منطلقًا لمجموعة من الدراسات المتخصصة في المجالات العمرانية المختلفة، ومجالات توزيع الخدمات واتخاذ القرارات ، بما يعود بالنفع والخير على أرض عمان التي انطلقت منها مادة الموسوعة وإليها تعود.

ونحن إذ نقدم للقارئ العربي هذا العمل العلمي، فإننا نأمل منه أن يساعدنا في الوصول إلى الهدف الأمثل من خلال المتابعة والمناقشة والحوار.

والله ولي التوفيق

# لمحـــة تاريخيـــة

ترى بعض المصادر التاريخية أن تسمية عمان تعود إلى قبيلة عمان القحطانية. وقيل: إنها نسبة إلى عمان بن إبراهيم الخليل عليه السلام . وقيل أيضا إنها تعود إلى عمان بن سبأ بن يغثان بن إبراهيم. كما تذكر رواية أخرى بأن عمان سميت بهذا الاسم نسبة إلى منازل قبيلة الأزد قبل هجرتهم إلى عمان. وقد ورد اسم عمان في المصادر الإغريقية والرومانية باسم عمانه Omana ، وهناك أسماء أخرى لعمان في حضارات الشرق الأدنى القديم ، مثل مجان ومزون . وجاء على لسان رسول اللهﷺ « رحم الله أهل الغبيراء آمنوا بي ولم يروني ». ويعني بالغبيراء هنا عمان .

ومهما يكن في هذه الأقوال من قرب أو بعد عن الحقيقة التاريخية فإنها دليل على عراقة وأصالة اسم عمان وامتداد جذوره بعيدا في أغوار التاريخ . ويجب الإشارة هنا إلى أن اسم عمان بإجماع كثير من المؤلفين قديما وحديثا لم يتغير منذ آلاف السنين : وهذه سمة اختصت بها البلدان ذات الإرث الحضاري الخالد.

وتشغل عمان بموقعها الجغرافي الهام ، الركن الجنوبي الشرقي من شبه الجزيرة العربية، وتحتل حيزاً واسعا من الأراضي الممتدة من الخليج العربي شمالاً إلى حدود اليمن جنوباً، وهي تطل بذلك على بحر العرب والمحيط الهندي ومياه الخليج العربي، وقد أكسب هذا الموقع عمان أهمية استراتيجية ، نظراً لتنوع تضاريسها وتعدد ملامحها الجغرافية من صحاري شاسعة ، وسلاسل جبال متصلة شاهقة. وسهول خصبة واسعة. وسواحل متعرجة طويلة .

وإذا كانت المعاجم الجغرافية في الفترة الإسلامية الأولى قد حددت بلاد عمان بالمنطقة الواقعة من شحر اليمن حتى سواحل الخليج العربي ، فإن الامتداد الجغرافي والسياسي الحالي لعمان هو من الجمهورية اليمنية جنوباً حتى المملكة العربية السعودية غرباً و دولة الإمارات العربية المتحدة شمالاً.

ولقد استغل الإنسان العماني أهمية الموقع ، واستراتيجية الموضع التي حبا الله بها عمان ، فوظف مسرح جغرافيتها لنشاطاته المتعددة وإبداعاته الخيرة التي كان من نتائج ثمارها إنجازات حضارية متعددة استمدت ملامحها من خصائص البيئة وسماتها المميزة . فكان لتنوع خصائص جغرافيتها ومناخها الإقليمي أثر بارز في المنجزات الحضارية لكل منطقة من مناطقها، حيث شكلت هذه الحضارات المحلية

حضارة عمان التي لعبت دورا ملحوظا في إطار حضارات الشرق الأدنى القديم. وقد برهنت لنا الكشوفات الأثرية في مختلف مناطق عمان على الارتباط القوي لعمان وصلاتها الحضارية مع منظومة الحضارات القديمة ، حيث يرد اسمها في المعثورات الأثرية من ألواح ونقوش تعود إلى فترات مبكرة من الألف الرابع قبل الميلاد وما قبله.

وعندما نتحدث عن البحر والملاحة نجد اسم عمان قد ارتبط بالبحر ارتباطاً كبيراً، نظراً لسواحلها الطويلة حيث قام العمانيون بارتياد البحار سعياً وراء التبادل التجاري، الأمر الذي أكسبهم القدرة على الاتصال بالشعوب والأمم المجاورة . فقد كان البحارة العمانيون في طليعة رواد البحار ، فعندما يذكر البحر تذكر عمان؛ لهذا أجمعت معظم الروايات التاريخية على ذكر أخبارهم وأسفارهم في أعالي البحار من عمان إلى شرق إفريقيا وإلى جنوب شرق آسيا ومختلف أقاليم المحيط الهندي وجزره وبلدانه . فقد ظل العمانيون على مر العصور يجوبون البحار ويمخرون عباب المحيطات يتبادلون التجارة والمعرفة مع الشعوب التي اتصلوا بها ، فنشأت في عمان حضارة بحرية نتيجة لإجادة العمانيين فنون الملاحة والتجارة . فلا غرو أن كانت عمان أمة بحرية منذ أقدم العصور. إذ تشير المعلومات الواردة في اللوحات السومرية والأكادية – قبل أربعة الاف سنة ألى أدلة موثقة تؤكد أن عمان كانت طرفاً في تجارة بحرية مع بلاد الرافدين ، من ذلك ما ورد في نصوص مدينة لاجاش السومرية التي تذكر بأن بناة السفن والمراكب كانوا من أهل عمان.

وقد لعب البحارة العمانيون دورا كبيراً في التجارة البحرية في المحيط الهندي ، حيث شكلت تجارة مواد الطيب والبخور ، وخصوصا اللبان أهم وأبرز الصادرات التي كانت تنقل إلى الهند وشرق إفريقيا، وبلدان البحر الأبيض المتوسط وغيرها . وقد كان اللبان والمُرّ المتوفران بكثرة في جنوب عمان من المواد التي استخدمها قدماء المصريين والرومان في تحنيط وحرق موتاهم في حين استخدمه الهنود وأمم أخرى غيرهم في معابدهم. وبسبب هذه الأهمية الاستراتيجية لموقع عمان وموانئها البحرية وثروتها التجارية فإنها لم تسلم من الأطماع الخارجية التي تمثلت في السيطرة الفارسية أكثر من مرة، حيث تعود آخر سيطرة فارسية على عمان إلى القرن الثاني الميلادي بوصول الأسرةالساسانية التي فرضت هيمنتها على موانئ الخليج واليمن ، و كان هدفها تحويل تجارة المحيط الهندي من البحر الأحمر إلى الخليج العربي، ولتحقيق هذه الغاية كان لابد لهم من السيطرة على هذا الطريق وخلق احتكارات تجارية في موانئ الهند . وقد نجحت محاولتهم فعلاً في ذلك.

ومن هنا تأتي أهمية موانئ عمان لتحقيق أغراضهم التوسعية وهكذا جاءت السيطرة الفارسية على عمان، ومثلت صحار القاعدة الأساسية للاحتلال الفارسي في شمال عمان في الفترات التاريخية المبكرة قبل ظهور الإسلام .

ويمكن القول بأن عمان بمناطقها المختلفة قد لعبت أدوارا مميزة على مسرح الأحداث التاريخية وكانت حافلة بالعطاءات الحضارية في هذا الجزء من العالم ، من أقصى الجنوب إلى أقصى الشمال ، و تبادلت المدن العمانية بمواقعها الجغرافية المتباينة الأدوار التاريخية في مسيرة النشاط الإنساني ، وذلك بالإسهام في العطاء الحضاري المتجدد عبر المراحل والحقب التاريخية المختلفة . فتعددت بذلك ضروب النشاط الاقتصادي من زراعة وصناعة وتجارة ، فضلا عن ألوان النشاط البحري ، والملاحة البحرية. وهذه الحضارات المتعاقبة ، والأنشطة الاقتصادية المختلفة ، يعود الفضل فيها للإنسان العماني القديم، من مختلف المنابت والأصول. فالعرب تبادلت السكنى في عمان من عهد عاد على الأرض الواقعة من عمان إلى حضرموت ، بالإضافة إلى طسم وجديس وغيرهم من العرب القدماء . كما أن عمان شهدت هجرات عربية على الدوام منذ أقدم الحقب التاريخية من القبائل القحطانية الجنوبية إلى القبائل العدنانية الشمالية . وقد احتضنت عمان الهجرات العربية المختلفة في فترات ما قبل الإسلام وكانت بمثابة بوابة عبور لتدفق الهجرات ، ونزوح العرب إليها.

وتأتي مكانة محافظة مسقط بمدنها المختلفة على رأس هذه المناطق حافلة بالأحداث التاريخية. فقد احتضنت نشاطات تجارية وعسكرية عبر العصور التاريخية المختلفة، منذ ماقبل الإسلام ومروراً بالفترة الإسلامية. فأصبحت مدينة مسقط مزدهرة تعج بالنشاط، بالرغم من كونها مدينة صغيرة من حيث عدد السكان والمساحة آنذاك، مقارنة بالمدن الساحلية العمانية، إلا أن موقعها الجغرافي وخصائصها الاستراتيجية المميزة، جعلت منها قاعدة لنشاط الإنسان العماني القديم منذ الأزمنة والحقب التاريخية السحيقة.

فهي ثغر آمن لسكانها، وميناء طبيعي يخدم التجارة ونشاطاتها المختلفة ومعقل عسكري يصعب اقتحامه. وقد تطورت مسقط عبر العصور، فأصبحت بهذه الخصائص تحتضن التجارة الواردة والعابرة عبر السواحل العمانية القادمة من الشرق والغرب على حد سواء.

وتهيأت لمسقط فترة نشاط تاريخي، ارتبط بالعصور الحديثة بعد زوال الاحتلال البرتغالي عنها فأصبحت مقصداً للسفن الأوروبية وازدادت أهمية مكانتها، وذاع صيتها، في ظل حكم أسرة البوسعيد التي اتخذتها عاصمة للبلاد منذ نهاية القرن الثامن عشر الميلادي.

إلا أن مدينة مسقط في عهد النهضة المباركة اختلفت عما كانت عليه قبل ذلك، نظراً لاتساع مساحتها وازدياد عدد سكانها ونمو وتطور حجم مرافقها الاقتصادية والصناعية، بالإضافة إلى ماتشكله من أهمية سياسية لكونها عاصمة سلطنة عمان.

وقد شكلت ظفار نقطة الاتصال بين اليمن وشمال عمان وكانت بوابة العبور من الجنوب إلى الشمال ، وهي أيضا قد احتضنت بعض الحضارات العربية الجنوبية ، ناهيك عن دورها المغذي لشمال عمان بالهجرات العربية القادمة من اليمن منذ فترات مبكرة من التاريخ .

وتجمع كثير من المصادر الإسلامية وكتب التاريخ المحلي العماني على أن ظفار شكلت رافداً بشريا للشمال فعلى أرضها استقرت أولى الهجرات العربية المدونة والموثقة في الروايات التاريخية ، بقيادة قبائل الأزد اليمنية بزعامة مالك بن فهم ، والقبائل العربية الأخرى . فكانت ظفار منطلق هجرات برية وبحرية ، فقد سلكت بعض القبائل البحر عن طريق ثغرها ريسوت نحو شرق البلاد إلى قلهات ، واتجهت أخرى براً قاطعة الصحراء باتجاه أدم على مشارف المنطقة الداخلية من عمان في أواخر القرن الثاني وأوائل القرن الثالث الميلادي تقريبا.

شكلت المنطقة الوسطى من عمان ملتقى الطرق التجارية السالكة وحلقة الوصل بين جنوب البلاد وشمالها. وتشير الدراسات الجيولوجية والأثرية بأن وسط عمان كانت منطقة مطيرة قبل التحولات الجيولوجية في شبه الجزيرة العربية منذ ملايين السنين. حيث دفعت التغيرات المناخية السكان إلى الاتجاه نحو الجبال والسهول والسواحل. مما قلل من الكثافة السكانية في هذه المنطقة مقارنة بغيرها من المناطق الاخرى وبالرغم من أن المنطقة الوسطى تعد من المناطق الصحراوية الشاسعة المساحة، إلا أنها لم تخلُ من النشاط السكاني تماماً في أية مرحلة تاريخية رغم قساوة الظروف الطبيعية والمناخ الصحراوي الجاف، الذي لم يمنع الإنسان العماني فيها من ممارسة أنشطة حياته، خاصة مهنة الرعي، وحياة البادية.

وقد امتدت يد التنمية الحديثة التي تعيشها السلطنة في هذا العهد الزاهر لتشمل المنطقة الوسطى فقامت فيها مشاريع تنموية حديثة في مختلف المجالات الاقتصادية والاجتماعية والتعليمية والصحية .. وغيرها

وإذا كانت محافظة ظفار هي بوابة الجنوب ، فإن منطقة الظاهرة كانت بوابة العبور الشمالية ، نظرا لكون الطرق التجارية المتجهة نحو وسط وشرق الجزيرة العربية تقع في هذه المنطقة ، فلا غرابة إذاً أن تكون منطقة الظاهرة وعاصمتها توام آنذاك من أقدم مراكز الاستيطان البشري في عمان ، كما أشارت إلى ذلك الدراسات الأثرية عن آثار بات وأم النار وهيلي.

فموقع منطقة الظاهرة الهام ، وطرقها السالكة إلى الحجاز قد مكنتها من لعب دور الناقل للمؤثرات الحضارية في عمان وغيرها من مناطق وسط وشمال الجزيرة العربية ، و شكلت واحاتها مركزاً لتجارة القوافل، وتجمعا للقبائل العربية منذ أقدم الأزمنة . وقد ارتبطت عمان من خلال ثغر الظاهرة بمناطق الحجاز والعراق عبر الطرق التجارية المعروفة. وتذكر المصادر أن أكبر موجة هجرة جاءت إلى عمان قبل ظهور الإسلام بقرون جاءت من الحجاز عن طريق الظاهرة ، وهي الهجرة العربية الثانية المدونة تاريخيا بقيادة بني معولة بن شمس الأزدي في تحالف مع القبائل العربية المختلفة ، والتي أصبحت فيما بعد مسيطرة على أوضاع عمان، من خلال ملوك بني الجلندى الذين ينحدرون من هذه القبيلة ليتعزز الكيان العربي وهويته بصورة واضحة في عمان منذ ما قبل الإسلام، وقد استطاع مالك بن فهم قبل ذلك أن يجلي الفرس من عمان ، وأن يؤسس فيها ملكاً عربياً وراثيا تولاه أبناؤه من بعده . كما فتحت حقبة مالك بن فهم وأولاده الباب على مصراعيه أمام الهجرات العربية، والاستقرار في عمان إلى عصرنا هذا ، وتبادل الأزد حكم عمان من بداية مالك بن فهم وعبر سلالات متوالية حتى اليوم.

كذلك مثلت المنطقة الداخلية بخصائصها الجغرافية وبزراعتها الخصيبة وبجبلها الأخضر الأشم الحصن الآمن لعمان في مراحلها التاريخية ، حيث كانت نزوى لفترات طويلة عاصمة لعمان بالتناوب مع صحار ودبا ، حتى أطلق عليها لقب (تخت ملك العرب)، فقد نقل لها أبناء الجلندى حكمهم لفترات طويلة، خاصة عند تعرض سواحل البلاد للغزوات الخارجية.

والداخلية هي المنطقة التي يشار إليها في المصادر التاريخية العمانية بريف عمان نظرا لخضرتها ومياه أفلاجها المتدفقة، وتتميز المنطقة الداخلية ليس فقط بكونها من المناطق

الزراعية الرئيسية في السلطنة، ولكن أيضاً بدورها ومكانتها البارزة في التاريخ العماني، وتعد هذه المنطقة بحق حاضرة التراث العماني الأصيل.

أما المنطقة الشرقية من البلاد فقد شهدت أدواراً تاريخية وحضارات محلية ، وهناك روايات تذكر أن الفينيقيين أقاموا حضارتهم في مدينة صور وقلهات، فاتخذوا من صور عاصمتهم الرئيسية ، بينما جعلوا قلهات مكان مؤسساتهم الدينية ، ولقد لعبت قلهات دوراً مهما في تاريخ عمان إذ نزلها مالك بن فهم وقومه من الأزد ، وشهدت قلهات يوما من أيام العرب الخالدة ، انتصر مالك فيه على الفرس ، كما أن دور المنطقة الشرقية قبل الإسلام في الملاحة البحرية كان واضحاً ولعل الاكتشافات الأخيرة للآثار الحضارية في (رأس الجينز) بالمنطقة الشرقية تدل على الهوية البحرية العربية لهذه المنطقة ، ودور أهلها في الملاحة العمانية في العصور التاريخية .

أما دور مسندم قبل الإسلام فقد كان دوراً مميزاً بالنظر لموقعها الهام على الخليج، إذ تشكل الحارس المطل على بوابته . وكانت دبا من أبرز مدنها ، وقد سكنتها القبائل العربية منذ فترات مبكرة قبل الإسلام ، و أصبحت هذه المدينة عاصمة إدارية وسياسية لعمان لفترات عديدة ، كما كانت سوقا من أسواق العرب التجارية المعروفة ، بالإضافة إلى مينائها ودوره في نقل التجارة من وإلى عمان في هذه الفترة التاريخية المميزة.

وإذا كانت أطراف السواحل الشمالية لعمان قد ازدهرت في فترة ما قبل الإسلام ، فإن ساحل الباطنة قد شكل محور الازدهار الأساسي لعمان في هذه الفترة التاريخية بالتحديد. ويبدو من الأدلة التاريخية والحفريات الأثرية بأن منطقة الباطنة كانت لها صلات قديمة بحضارة الرافدين من خلال حضارة مجان المشهورة التي تعرف بمناجمها الغنية بالنحاس حتى عصرنا الحاضر . أما صحار فقد كانت محور الصراع بين النفوذ الأجنبي والوجود العربي. على الرغم من أن المصادر تشير إلى أن السلطة في عمان كانت موزعة في ذلك الوقت بين الفرس الذين كانوا يسيطرون على المناطق الساحلية والوجود العربي المتمركز في داخل عمان وبعض سواحلها .

ويبدو أن الوجود الفارسي كان في صحار قويا إلا أن النفوذ الفارسي بعد ذلك كما يبدو قد اضمحل في فترة ظهور الإسلام، فتذكر المصادر الإسلامية سوق صحار الشهير كواحد من أربع أسواق قائمة في عمان كان آل الجلندى مهيمنين عليها. وهذه دلالة واضحة على وجود الكيان السياسي العربي في عمان منذ ذلك الحين. فقد ذاعت شهرة

الجلندى بن المستكبر المعولي وأبنائه في أنحاء الجزيرة العربية. وقيل فيه :

*وجلندى في عمان مقيمـا ثم قيسا في حضرموت المنيف*

الأمر الذي تم معه في فترة ظهور الإسلام مخاطبة ابني الجلندى عبد وجيفر ملكي عمان آنذاك من قبل رسول الله ﷺ عن طريق الرسالة الكريمة التي حملها مبعوثه عمرو بن العاص الذي وصل إلى صحار عاصمة الدولة العمانية حينذاك وهو اعتراف نبوي بسلطة عبد وجيفر كحكام مستقلين على عمان. وبظهور الإسلام بزغ فجر جديد على عمان و دخل العمانيون الإسلام طواعية دون فرض أو إكراه .

وتذكر المصادر بأن عبد وجيفر قد وجها مبعوثين إلى سائر مناطق عمان الواقعة تحت سيطرتهما لدعوتهما للقبول بالإسلام والدخول فيه . كما أنهما عرضا الإسلام على من جاورهما من فرس وغيرهم، وقد استطاع عبد وجيفر في مدة قصيرة نشر الإسلام في عمان، وساعدا عمرو بن العاص الذي أصبح عاملا على عمان في تأدية مهامه كاملة حتى وفاة الرسول ﷺ. وقد بقيت عمان على عهدهما متمسكة بالإسلام حيث خرج وفد من أهل عمان على رأسه عبد بن الجلندى إلى المدينة للتعزية في وفاة رسول الله ﷺ ولتقديم البيعة إلى خليفة المسلمين أبي بكر الصديق رضي الله عنه. وقد استقبل الخليفة الجديد وفد عمان في المدينة وألقى فيهم خطبة أشار فيها إلى أسبقية دخول العمانيين إلى الإسلام طواعية دون قتال أو إكراه ، قائلا: **" معاشر أهل عمان إنكم أسلمتم طوعا ، لم يطأ رسول الله ﷺ ساحتكم بخف ولا حافر ، ولا جشمتموه ما جشمه غيركم من العرب، ولم ترموا بفرقة ولا تشتت شمل ، فجمع الله على الخير شملكم ، ثم بعث إليكم عمرو بن العاص بلا جيش ولا سلاح فأجبتموه إذ دعاكم على بعد داركم ، وأطعتموه إذ أمركم على كثرة عددكم وعدتكم فأي فضل أبر من فضلكم؟ وأي فعل أشرف من فعلكم ؟ كفاكم قول الرسول ﷺ شرفا إلى يوم الميعاد ، ثم أقام فيكم عمرو بن العاص ما أقام مكرما، ورحل عنكم إذ رحل مسلما ، وقد منَّ الله عليكم بإسلام عبد وجيفر ابني الجلندى، وأعزكم الله به وأعزه بكم، وكنتم على خير حال حتى أتتكم وفاة رسول الله فأظهرتم ما يضاعف فضلكم ، وقمتم مقاما حمدناكم فيه، ومحضتم بالنصيحة، وشاركتم بالنفس والمال، فليثبت الله ألسنتكم ويهدي قلوبكم ، وللناس جولة فكونوا عند حسن الظن بكم، ولست أخاف عليكم أن تغلبوا على بلادكم ولا أن ترجعوا عن دينكم ، جزاكم الله خيرا"**

بهذه الكلمات وضح خليفة رسول الله ﷺ موقف أهل عمان من الإسلام قبل وفاة الرسول وبعدها.

وتذكر المصادر أن ردة قد وقعت في دبا شمال عمان ، وأن عبد وجيفر قد ساعدا جيش المسلمين في القضاء عليها ، وتشير المصادر العمانية إلى هذه الردة على أنها سوء تفاهم حدث بين عامل الخليفة أبي بكر على دبا وبعض القبائل، وفهم على أنه ردة لأن الردة كانت حينئذ منتشره في القبائل العربية بعد وفاة الرسول ﷺ وامتناعهم عن تأدية الزكاة والصدقة. وقد عبر العمانيون من خلال شاعرهم مجفنة بن النعمان العتكي عند سماعهم بوفاة الرسول ﷺ عن التزامهم بالإسلام وتمسكهم به كما توضحه هذه الأبيات:

| | |
|---|---|
| ياعمرو إن كان النبي محمد | يأتي به الأمر الذي لا يدفع |
| فقلوبنا فرحى وماء دموعنا | جار وأعناق البرية خضَّع |
| ياعمرو إن حياته كوفاته | فينا وننظر مايقول ونسمع |
| فأقم فإنك لاتخاف رجوعنا | ياعمرو ذاك هو الأعز الأمنع |

ويستدل من هذه الأبيات على تمسك العمانيين الواضح بالإسلام في فترة ما بعد الرسول ﷺ وأن ما ذهبت إليه المصادر عن ردة أهل عمان كان مبالغاً فيه ، فالردة حدثت في دبا فقط ، إثر نشوء خلاف بين مصدق الخليفة أبي بكر وسكانها. ومهما يكن فإنه لابد من توضيح حقيقة هامة وهي مساهمة العمانيين أنفسهم في القضاء على حركة الردة سواء في المنطقة أو خارجها . ويأتي اسم عبد بن الجلندى ملك عمان على رأس من شارك في محاربة المرتدين . كذلك شاركت عمان برجالها في الفتوحات الاسلامية في العراق وفارس، ومصر فقد خرجت حملة عمانية كبرى في عهد الخليفة الثاني عمر بن الخطاب رضي الله عنه تحت إمرة واليه على عمان والبحرين عثمان بن أبي العاص الثقفي وكانت هذه الحملة هي أول حملة بحرية تخرج من عمان باتجاه فارس ، وكان هدفها تخفيف الضغط عن حركة الفتوحات الإسلامية من العراق. وقد أبلى أهل عمان بلاءً حسناً فيها، وكان لهم الفضل في حماية الحدود الجنوبية الشرقية من الدولة الإسلامية ، عندما تصدوا ببسالة وقوة لمحاولات الفرس اليائسة للاستيلاء على بعض مناطق الخليج .

وبقي العمانيون يقومون بدور هام وبارز في الفتوحات بعد وفاة الخليفة عمر بن الخطاب. وازدادت هجرات العمانيين في هذه الفترة إلى الأراضي المفتوحة كالعراق وبلاد

الشام ومصر وبلاد المغرب والأندلس والهند والسند، وانتشروا في هذه البلاد ، وبرز منهم العلماء وكبار القادة العسكريين ، والفقهاء والقضاة وتولوا أعلى المناصب ، كما اسهموا في حركة التدوين ، وفي النشاط الفكري ، والدعوة في العصر الإسلامي .

فقد شارك العمانيون إخوانهم المسلمين في بناء صروح الدولة الإسلامية ولم ينعزلوا. ويكفي الإشارة إلى اضطلاع أهل عمان بدور ملموس وواضح في التجارة الإسلامية، فقد امتد نشاطهم التجاري إلى البلدان القريبة والبعيدة حتى وصل إلى الصين وإلى شرق إفريقيا وعلى طول الطرق الموصلة إلى هذه البلدان انتشرت الجاليات العمانية وأنشأت لنفسها المدن والمراكز التجارية سواء في الهند أو الصين أو شرق إفريقيا ، و كان نشاط العمانيين واضحا خاصة في القارة الإفريقية منذ الفترات المبكرة من ظهور الإسلام ، حيث تعمقوا داخل القارة ، وساهموا في نشر الإسلام والثقافة العربية الإسلامية في هذه المناطق .

وفي فترة صدر الإسلام نظم العمانيون أنفسهم مستفيدين من الظروف السياسية التي شهدتها الدولة الإسلامية بتعاقب الأمويين والعباسيين على السلطة ، فشهدت عمان ولادة الدولة العمانية المستقلة فكانت الإمامة الإباضية التي اشتهرت لفترات طويلة خلال فترة العصور الإسلامية. و قد تركت الإمامة بصماتها الدينية والعلمية على أهل عمان، فاحتضنت عمان حركة علمية ونهضة فكرية عاش في كنفها العلماء والمفكرون.

وهكذا كان فضل الإسلام عظيما على عمان وأهلها ، فقد أعطاها دورا رائداً في مجال الدعوة إلى الإسلام ، كما أعطاها ميزة المساهمة في الفتوحات، ودوراً بارزاً في مجال النشاط التجاري والملاحي مع البلاد الإسلامية وغير الإسلامية ، بالإضافة إلى أن الإسلام نفسه كان عاملا مهما في وحدة العمانيين و تماسك جبهتهم الداخلية ضد الأخطار التي تعرضت لها عمان عبر العصور ، كذلك شهدت عمان فترات ضعف وانقسام شأنها شأن بقية البلاد الإسلامية، وفقدت استقلالها في فترات الضعف لصالح قوى خارجية ، ولكن سرعان ما تماسكت الصفوف وتشابكت القلوب . وضاق بالتالي المجال على الغزاة والطامعين وأحبطت مخططاتهم ومؤامراتهم.

وفي فترة التاريخ الإسلامي الوسيط كانت عمان تحت سيطرة حكم بني نبهان منذ بداية منتصف القرن السادس الهجري حتى بداية التاريخ الحديث . وقد تميز حكمهم بالقوة في مرحلة وبالضعف في مراحل متعددة نتيجة الانقسامات وتنامي نفوذ القوى الخارجية في المنطقة. وكانت هذه المرحلة التاريخية في العالم الإسلامي قد شكلت نقطة

تحول في مسار الدولة الإسلامية ، نتيجة تزايد الهجمات الصليبية والمغولية ، مما أدى إلى تردي الأوضاع الاقتصادية، التي انعكست سلبا على الحضارة والتمدن الإسلامي . وقد شارك بني نبهان أسر محلية عديدة، وقوى خارجية مختلفة ، بالإضافة إلى حكم الأئمة، ونفوذ القبائل العمانية . فشهدت هذه الفترة تزايد وتنامي هجرات العمانيين إلى المناطق المجاورة وشرقي إفريقيا ، الأمر الذي أدّى مع طلائع التاريخ الحديث إلى قيام الامبراطورية العمانية التي تمثل هذه المناطق ، بحكم التواجد العماني المبكر فيها .

ولقد كان الثمن الذي دفعته عمان نتيجة دخولها في مراحل الضعف والانقسام كبيراً وفادحاً الأمر الذي جعلها مهيأة للوقوع في براثن الاستعمار البرتغالي ، الذي أدرك أهمية موقع عمان بالنسبة لطموحاته الاستعمارية في المحيط الهندي. بعد أن استطاع الأسطول البرتغالي أن يدور حول رأس الرجاء الصالح حيث تمكن بعدها من الوصول إلى سواحل الهند بهدف السيطرة التجارية على طرق التجارة في المحيط الهندي ، وحرمان المسلمين من أهم مواردهم الاقتصادية ليسهل بالتالي السيطرة عليهم .

وما إن وصل البرتغاليون إلى الهند حتى ظهرت لهم أهمية عمان كمدخل إلى الخليج العربي وما جاوره من بلدان وباعتبارها محطة رئيسية تقع في منتصف المسافة بين مراكز حكمهم في بلاد الهند ، ومراكز حكمهم في شرق إفريقيا ، واستطاع أسطولهم السيطرة على السواحل العمانية في عام ٩١٣ هـ/ ١٥٠٧م بالرغم من المقاومة الشديدة التي أبداها العمانيون. وظل البرتغاليون جاثمين على السواحل قرابة قرن ونصف من الزمان .

وخلال هذه الفترة قاوم العمانيون الاستعمار البرتغالي مقاومة عنيفة ، وبلغت هذه المقاومة الذروة بمبايعة أهل عمان لناصر بن مرشد اليعربي سنة ١٠٣٤هـ الموافق ١٦٢٤ ، ليقود اليعاربة حملات التصدي للنشاط البرتغالي وقواعده ، وقد قام الإمام ناصر بتوحيد الجبهة الداخلية وذلك بالقضاء على الانقسام والتفكك ، وصاغ للعمانيين وحدة وطنية قوية متماسكة حيث اجتمع العمانيون حوله وانخرطوا في عملية المقاومة لطرد البرتغاليين ، وقد استطاع الإمام ناصر بحنكته العسكرية أن ينتقل بالمقاومة من الحروب البرية إلى المعارك البحرية عندما أدرك أن سر قوة البرتغاليين تكمن في أسطولهم المزود بالمدافع ، لذلك اهتم اهتماما كبيراً بإنشاء أسطول بحري قوي . ثم ألقى بكامل ثقله في محاربة الغزاة فحرر بعض المدن الساحلية العمانية التي كانت مراكز وقواعد للبرتغاليين في البلاد.

وقد استطاع الإمام ناصر قبل وفاته سنة ١٠٥٩هـ الموافق ١٦٤٩ ، أن يكمل تقريباً تحرير معظم الأراضي العمانية ، ثم أكمل خليفته الإمام سيف بن سلطان اليعربي تحرير مسقط سنة ١٠٦٠هـ / ١٦٥٠م لتسقط بالتالي بقية القواعد والقلاع البرتغالية في يد العمانيين وتتحرر عمان من نفوذهم.

ولم يكتف اليعاربة بتحرير عمان ، وإنما طاردوا البرتغاليين على سواحل الهند وشرق إفريقيا ، وقادوا أكبر العمليات الحربية العربية والإسلامية في التاريخ الحديث عندما شنوا على البرتغاليين سلسلة من الغارات البحرية في المحيط الهندي. كما لبوا نداءات الاستغاثة التي وصلت إليهم من سكان تلك المناطق لمساعدتهم للتخلص من الاستعمار البرتغالي ، وقد انتهى الأمر بإخراجهم نهائيا من ساحل شرق إفريقيا. وكان من نتائج المقاومة العمانية وأعمالها البطولية العظيمة ظهور عمان في التاريخ الحديث كقوة موحدة ودولة قوية مهيمنة على ميدان المحيط الهندي منذ ذلك التاريخ.

فقد تطور الأسطول العماني ، وتوسعت الأراضي الخاضعة لعمان ، وشملت أجزاء من شرق إفريقيا، وظلت عمان حاكمة لهذا الجزء الإفريقي حتى الستينات من هذا القرن. كما شهدت المدن العمانية حركة متنامية من الرخاء الاقتصادي والاجتماعي من جراء التطور في شق الأفلاج وبناء القلاع والحصون وقيام التبادل التجاري ، وظهرت المدارس الفكرية وانتشرت حركة التدوين والتأليف.

على الرغم من المكاسب التي حققها اليعاربة على الصعيدين الداخلي والخارجي ، إلا أن نشوب الخلافات الداخلية في أواخر عهدهم أدى إلى ضعفهم وفقدان سيطرتهم على كثير من أنحاء البلاد مما عرض عمان لغزو خارجي جديد.

وهكذا عادت البلاد كما كانت قبيل قيام دولة اليعاربة ، وأصبحت في حاجة إلى زعيم جديد يوحدها ويحررها. فظهر زعيم جديد وقائد حكيم هو السيد أحمد بن سعيد البوسعيدي الذي كان والياً على صحار في تلك الفترة وينتمي إلى قبيلة الأزد .

وقد تمكن أحمد بن سعيد من القضاء على الفتن الداخلية ، ونجح بذكائه وشجاعته في تحقيق الوحدة الوطنية ، مما مكنه من طرد الغزاة إلى غير رجعة.

وتقديراً لكفاءته وحسن قيادته للبلاد ، بايعه أهل الحل والعقد في الرستاق بالإمامة عام ١١٥٧هـ / ١٧٤٤م فكانت إمامته بداية لحكم البوسعيديين الذين يتولون حكم عمان منذ ذلك التاريخ.

وبعد أن اتخذ الإمام أحمد بن سعيد من الرستاق عاصمة له ، انصرف إلى الاهتمام بإنشاء قوة عسكرية قادرة على حماية البلاد والاحتفاظ بوحدتها. وأصبحت مسقط بفضل خبرته التجارية مدينة هامة لها علاقات وثيقة مع الهند وإفريقيا. وبلغ الأمن في عهده أن كانت البضائع تترك على أرصفة الموانئ دون حراسة ودون أن تمتد إليها الأيدي. كما أنشأ أسطولا بحريا لحماية طرق الملاحة التجارية وللقضاء على القرصنة على نحو ما فعل مع لصوص البحر في المحيط الهندي حين تسببوا في حجز مؤونة الأرز التي كانت ترد لعمان كل يوم ، فواجههم طراده الرحماني وقتل زعيمهم.

وقد أثار نجاحه خوف بعض الدول المجاورة ، فبدأت بغزو البصرة في عام ١١٨٩هـ الموافق ١٧٥٥م ، فاستنجد والي بغداد بالإمام أحمد ، فاستجاب له الإمام، وأرسل أسطوله بما فيه مركب القيادة الرحماني ، وقضى على أسطول القراصنة في الخليج ، وقطع السلاسل الحديدية التي أقامها الغزاة في مياه الخليج أمام البصرة بمقدمة المركب الرحماني . كما فاجأهم في معركة بحرية ضارية تمكن خلالها من فك الحصار عن المدينة وإجلاء الغزاة وهزيمة أسطولهم .

ولم يلبث أن توفي الإمام أحمد بن سعيد بعد ذلك ببضع سنين، وخلفه في الحكم ابنه سعيد بن أحمد (١١٩٨هـ / ١٧٨٣م - ١١٩٩هـ / ١٧٨٤م ) وشاركه ابنه السيد حمد بن سعيد (١١٩٩ هـ / ١٧٨٤م - ١٢٠٦هـ / ١٧٩٢م ) الذي اتخذ من مسقط عاصمة لحكمه وقام بتوسيع نفوذ عمان البحري في شرقي إفريقيا.

ثم خلفه سلطان بن أحمد (١٢٠٧هـ/ ١٧٩٢م - ١٢١٩هـ/ ١٨٠٤م) الذي دعم النفوذ العماني بزيادة عدد سفن الأسطول. ولم تلبث البلاد أن وصلت إلى ذروة قوتها في عهد ابنه وخليفته من بعده السيد سعيد بن سلطان (١٢٢١هـ/ ١٨٠٦م - ١٢٧٣هـ/ ١٨٥٦م) وكانت قوته تكمن في شخصيته التي تجمع بين الحلم والطموح ، والمغامرة والمخاطرة ، وشجاعة المحارب وذكاء التاجر ، ودهاء الدبلوماسي إضافة إلى الحزم والعطف ، وكان يدرك أن السلاح ليس كل أدوات الحرب ، وأن السياسة قد تحقق ما لا يحققه السلاح. فأعطته مرونته قدرة على الإقناع. وبهذا استطاع أن يقيم ملكه الممتد من شرقي إفريقيا حتى الساحل الفارسي وسط عواصف العصر التي هبت على المنطقة من برها وبحرها وهو يقود سفينته ربانا ماهرا.

ففي بداية عهده كان السيد سعيد لا يحكم إلا أجزاء من عمان تربط بين مناطقها طرق صحراوية تتهادى فوقها قوافل الجمال ، ويوم وفاته ترك وراءه إمبراطورية مترامية

تمتد آلاف الأميال على سواحل المحيط الهندي ، تجوبها قوافل السفن الحربية والتجارية، تتألف من سواحل عمان ، وميناء جوادر في مكران ، وجزيرتي زنجبار وبمبا على الساحل الشرقي لإفريقيا كما كانت هذه الإمبراطورية تمارس نفوذها على ما وراء مستعمرة جوادر والساحل الشرقي من إفريقيا ، وتستأجر بندر عباس في الخليج وجزيرة قشم وهرمز على جانب الخليج ، وتعقد معاهدات تجارية مع بريطانيا وفرنسا وهولندا والبرتغال والولايات المتحدة الامريكية التي أوفد إليها مبعوثه الخاص أحمد بن نعمان الكعبي في عام ١٨٤٠م على متن السفينة «سلطانة» التي كانت أول سفينة عربية تزور نيويورك في هذا التاريخ المبكر لتوثيق الروابط التجارية والدبلوماسية بين البلدين.

لهذا لاعجب أن اشتهر السيد سعيد بن سلطان بعشقه للبحر. فقد كانت سعادته الكبرى أن يقود بنفسه سفينته (شاه علم) وهي تتقدم الأسطول ، بل إن وفاته كانت على السفينة فكتوريا في بحر سيشل بالمحيط الهندي ، وهو في طريقه من مسقط إلى زنجبار ، وذلك عام ١٢٧٣ هـ/ ١٨٥٦م . ووفاته على ظهر سفينة وسط أمواج المحيط تؤكد عشقه للبحر حتى يقال إن الأيام التي عاشها في البحر ربما كانت أكثر من الأيام التي عاشها في البر ، فقد كان يملك حوالي عشرين سفينة خاصة يستخدمها في تجارته ، أما أسطوله الحربي فكان مكونا من ثمانين سفينة حربية في كل منها أربعة عشر مدفعا ، وثلاث فرقاطات في كل منها ٣٦ مدفعا ، وسفينة قيادة بها ٦٤ مدفعا ، إلى جانب ١٠٠ مركب نقل / يساندها ٦٠٠٠ مقاتل .

وبعد وفاة السيد سعيد بن سلطان تعاقبت على البلاد فترات من الازدهار وفترات من الركود، نتيجة للتطورات الدولية التي زادت من سيطرة الدول الأوروبية على زمام التجارة في العالم وقيامها باحتلال كثير من دوله ، ولكن هذه التطورات لم توقف المسيرة في عمان ، ولم تقض على الطموح في الشعب العماني الذي جابهها كما جابه مثيلاتها من قبل . ففي يوم ٢٣ يوليو من عام ١٣٩٠هـ الموافق ١٩٧٠م أشرق فجر جديد على عمان على يد مؤسس النهضة العمانية الحديثة والمعاصرة ، جلالة السلطان قابوس بن سعيد الذي قاد البلاد إلى نهضة شاملة استعادت أمجاد الماضي التليد، وهيأت للمواطن العماني كل السبل ، والوسائل التي تمكنه من المشاركة في بناء حاضر وطنه ومستقبله.

# محافظة مسقط

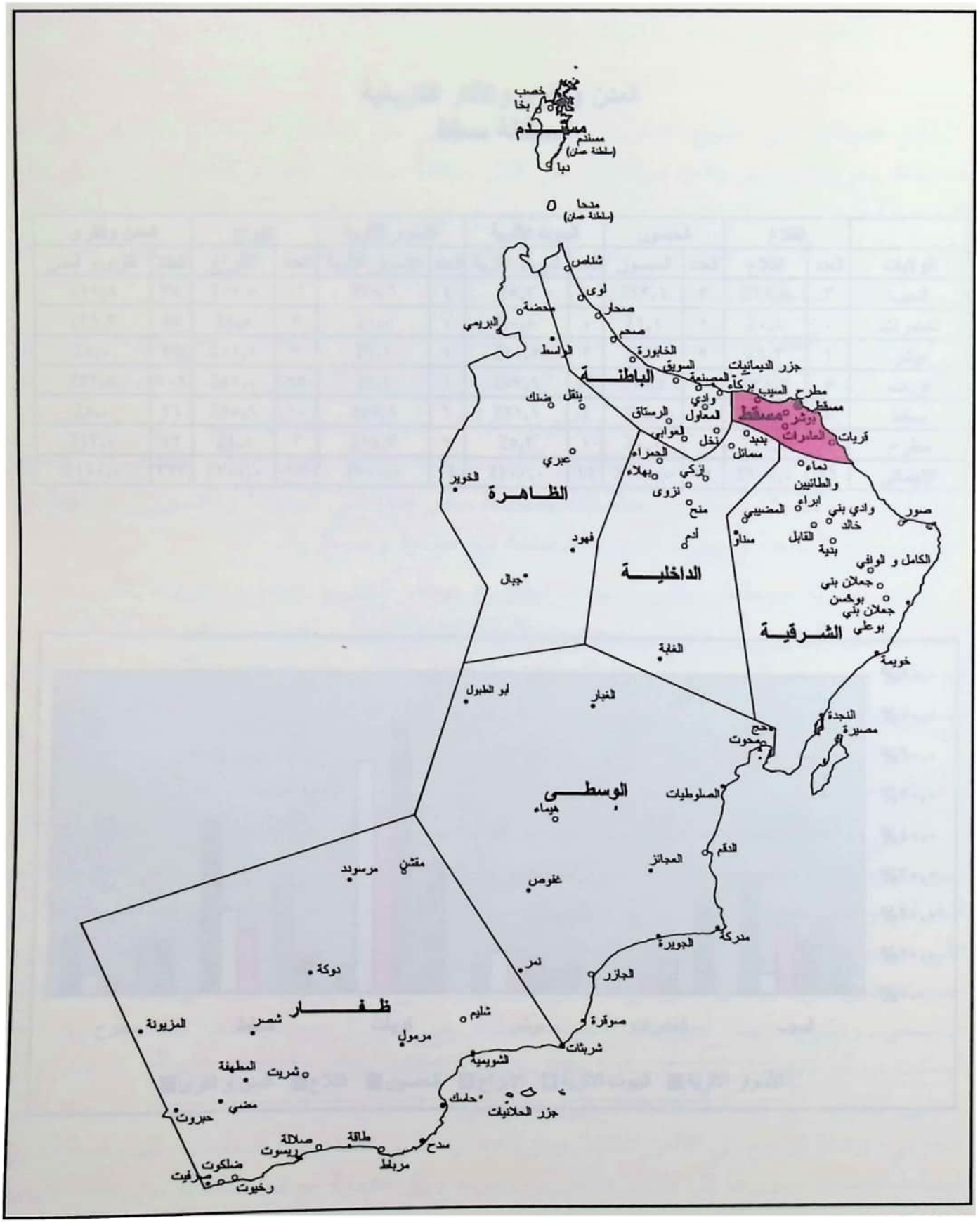

خصب
بخا
مسندم
مسندم
(سلطنة عمان)
دبا
مدحا
(سلطنة عمان)
شناص
لوى
صحار
صحم
محضة
البريمي
الواسط
الخابورة
السويق
المصنعة
جزر الديمانيات
الباطنة
بركاء
السيب
مطرح
مسقط
بوشر
العامرات
قريات
وادي
المعاول
الرستاق
العوابي
نخل
بدبد
سمائل
ضنك
ينقل
عبري
الخوير
الظاهرة
الحمراء
بهلاء
ازكي
نزوى
منح
أدم
فهود
جبال
الداخلية
دماء
والطائيين
ابراء
المضيبي
وادي بني
خالد
القابل
بدية
سناو
صور
الكامل و الوافي
جعلان بني
بوحسن
جعلان بني
بوعلي
الشرقية
خويمة
الغابة
أبو الطبول
الغبار
النجدة
مصيرة
حج
محوت
الوسطى
هيماء
الصلوطيات
الدقم
العجائز
مقشن
مرسودد
غفوص
مدركة
الجويرة
نمر
الجازر
دوكة
ظفار
شليم
صوقرة
شربثات
المزيونة
شصر
مرمول
الشويمية
المطهفة
ثمريت
مضي
حاسك
جزر الحلانيات
حبروت
صلالة
طاقة
سدح
ريسوت
مرباط
ضلكوت
صرفيت
رخيوت

# المدن والقرى والآثار التاريخية
## لمحافظة مسقط

| الولايات | القلاع | | الحصون | | البيوت الأثرية | | الأسوار الأثرية | | الأبراج | | المدن والقرى | |
|---|---|---|---|---|---|---|---|---|---|---|---|---|
| | العدد | القلاع | العدد | الحصون | العدد | البيوت الأثرية | العدد | الأسوار الأثرية | العدد | الأبراج | العدد | القرى و المدن |
| السيب | ٣ | ١٨,٨٪ | ٣ | ١٣,٦٪ | ١ | ٥,٣٪ | ٤ | ٢٨,٦٪ | ١١ | ١٧,٥٪ | ٣٨ | ١١,٨٪ |
| العامرات | ٠ | ٠,٠٪ | ٢ | ٩,١٪ | ٠ | ٠,٠٪ | ٠ | ٠,٠٪ | ٣ | ٤,٨٪ | ٨٥ | ٢٦,٣٪ |
| بوشر | ١ | ٦,٣٪ | ٢ | ٩,١٪ | ٢ | ١٠,٥٪ | ١ | ٧,١٪ | ٧ | ١١,١٪ | ٢٦ | ٨,٠٪ |
| قريات | ٥ | ٣١,٣٪ | ١٥ | ٦٨,٢٪ | ١١ | ٥٧,٩٪ | ١ | ٧,١٪ | ٢٩ | ٤٦,٠٪ | ١٠٦ | ٣٢,٨٪ |
| مسقط | ٥ | ٣١,٣٪ | ٠ | ٠,٠٪ | ٤ | ٢١,١٪ | ٦ | ٤٢,٩٪ | ١٠ | ١٥,٩٪ | ٢٦ | ٨,٠٪ |
| مطرح | ٢ | ١٢,٥٪ | ٠ | ٠,٠٪ | ١ | ٥,٣٪ | ٢ | ١٤,٣٪ | ٣ | ٤,٨٪ | ٤٢ | ١٣,٠٪ |
| الإجمالي | ١٦ | ١٠٠,٠٪ | ٢٢ | ١٠٠,٠٪ | ١٩ | ١٠٠,٠٪ | ١٤ | ١٠٠,٠٪ | ٦٣ | ١٠٠,٠٪ | ٣٢٣ | ١٠٠,٠٪ |

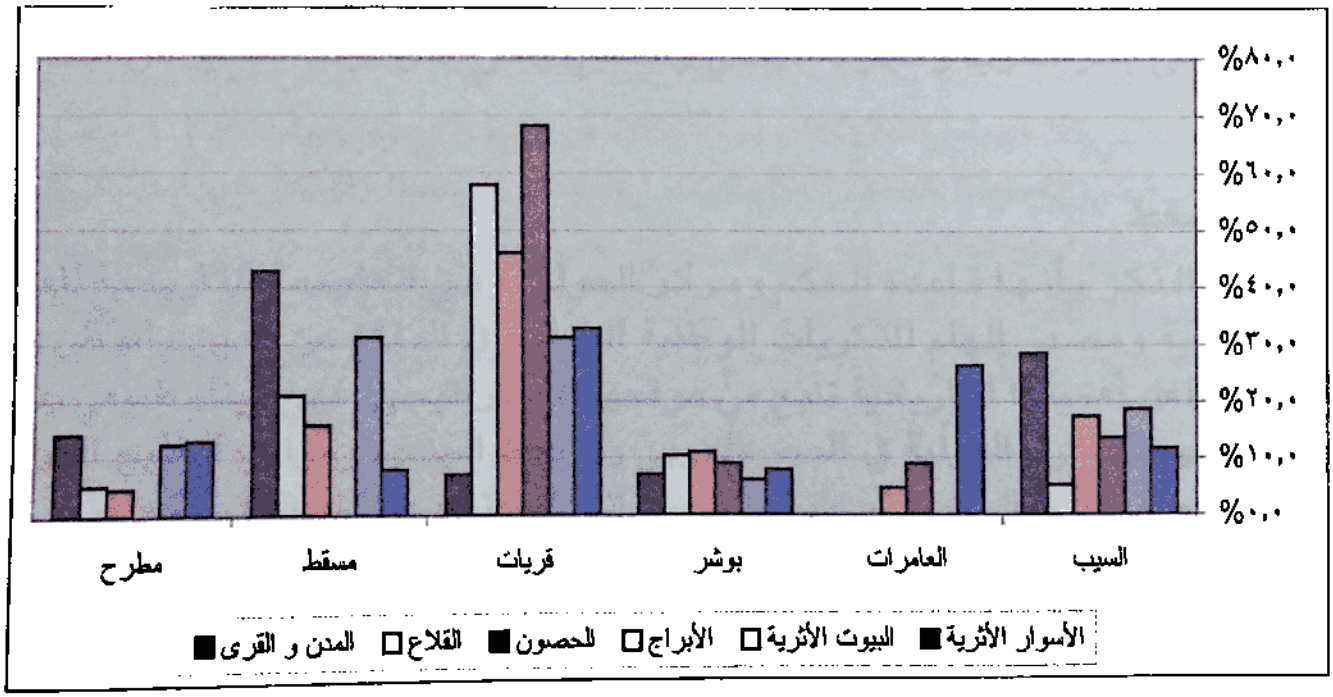

# مقدمة

تقع مسقط على خليج عمان في الجزء الجنوبي من ساحل الباطنة. ويتولى إدارتها محافظ بمرتبة وزير يعين مباشرة من قبل جلالة سلطان البلاد المعظم. وتتكون هذه المحافظة من ست ولايات هي: مسقط ومطرح، وبوشر، والسيب، والعامرات، وقريات. ويتولى إدارة كل من هذه الولايات «وال» معين من قبل محافظ مسقط وتعتبر محافظة مسقط أكثر مناطق السلطنة كثافة في عدد السكان .

وتمثل محافظة مسقط القلب بالنسبة لمناطق السلطنة الأخرى. فهي مركز الحكم. وقاعدة الإدارة المركزية للدولة وشريان الضخ لمشاريع التنمية في عموم عمان، ومركز التخطيط والبرمجة لمسار التنمية وتطوير البلاد. ففيها الجهاز الإداري للدولة مؤسساته وتشكيلاته من مجلس الوزراء الموقر الذي يرأسه جلالة عاهل البلاد المفدى إلى جميع وزارات الدولة كما تضم محافظة مسقط مقر مجلسي الدولة والشورى والمجالس المتخصصة التابعة لأجهزة الدولة المختلفة من مدنية وعسكرية.

كانت مدينة مسقط وعلى امتداد التاريخ ميناء تجارياً هاماً ومعروفاً على طريق التجارة بين الهند وأوروبا عبر الخليج ، كما كانت ولاتزال واحدة من أهم مراكز التجارة الواقعة على بحر العرب والمحيط الهندي والخليج وعلى نحو عرفته الكثير من الكتابات التاريخية.

## ولاية مسقط

سبق الذكر بأنها قاعدة الحكم ومركز الدولة، وهي العاصمة التاريخية للدولة البوسعيدية ومصدر إلهام للذكريات الوطنية العمانية في الدفاع عن الدين والوطن ضد الغزاة. ولعل أهميتها التاريخية تنبع من موقعها الاستراتيجي، فهي ميناء طبيعي ينفتح على مجرى التجارة الدولية في البحر العربي والمحيط الهندي وموانئ الخليج العربي، تحيطه شوامخ الجبال كموانع طبيعية تيسر الدفاع عنه وعن المدينة في وجه غزاة البر والبحر. ونتيجة لهذا أصبحت مدينة مسقط على مر تاريخها محطة تجارية مهمة إذ احتلت مركز الصدارة في التجارة مقارنة مع مختلف موانئ المناطق المجاورة. فقد ذكر بعض الكتاب أن مسقط كانت تستحوذ على نصف مجمل التجارة بين الهند والخليج العربي، وهذا يرجع إلى الأمن التجاري والحماية التي تتمتع بها البضائع التجارية الآتية لمسقط لتصدر بدورها إلى موانئ أخرى. ويرجع إلى أهمية موقع مسقط من حيث كونها

محطة مناسبة للاستراحة والتموين للسفن أثناء الرحلة ما بين موانئ الهند وفارس والخليج العربي واليمن وزنجبار (شرق افريقيا) المتعاملة تجارياً مع منطقة المحيط الهندي وآسيا الجنوبية.

## ولاية بوشر

تجمع هذه الولاية بين القديم والحديث ولها من القدم التاريخي عراقة وأصالة. فهي إحدى مستوطنات الإنسان القديمة فآثارها ترجع إلى الألف الثانية قبل الميلاد والبعض يعتبرها اليوم خير مثال ونموذج للقرية العمانية التقليدية. ولكن بوشر اليوم اختلفت وتغيرت عن سابقتها، فكثير من الضواحي الجديدة سكنية وخدمية أصبحت تابعة لولاية بوشر، ولعل المستشفى السلطاني ومجمع بوشر الرياضي من أبرز معالمها الحديثة، بالاضافة إلى الأحياء الجديدة والإسكان الاجتماعي إضافة إلى مدارسها الجديدة وطرقها الحديثة.

## ولاية السيب

ولاية ساحلية زراعية مهمة تربط منطقة مسقط بباقي مناطق السلطنة والعالم الخارجي، إذ فيها مطار السيب الدولي، الميناء الجوي الرسمي للبلاد، كما يعبرها الطريق البري الموصل من مسقط إلى جميع ولايات الباطنة والجانب الشمالي إلى منطقة الظاهرة والذي يتفرع إلى المناطق الداخلية والوسطى ومحافظة ظفار.

وتتميز مدينة السيب بحركة تجارية نشطة وبمحلاتها التجارية التي تجمع ما بين الشكل التقليدي والشكل الحديث والمتمثل بالاسواق المجمعة الحديثة. كما أن للمدينة أجواءها الثقافية المتميزة والمعبرة عن أصالتها وعراقة فنونها التقليدية ولعل من أوضح الأدلة على ذلك مناشط وفعاليات المنتدى الادبي الموجود فيها وما يضفيه على جو المدينة من أجواء ثقافية وعلمية. وتحتضن السيب أكبر معلم علمي وثقافي في السلطنة ألا وهو جامعة السلطان قابوس.

## ولاية العامرات

ظهرت في ولاية العامرات مدن جديدة برمتها كمدينة النهضة ومناطق الإسكان الاجتماعي وغيرها من الأحياء الجديدة المستحدثة. أما العمران التقليدي القديم في الولاية، فقد اكتسب بدوره من مظاهر التجديد والتحديث دون أن يفقد طابعه التقليدي الأصيل.

## ولاية قريات

تمثل ولاية قريات أصالة تقليدية بمزارعها الغناء وبشواطئها البحرية الجميلة، فجميع القرى والبلدات التابعة للولاية قد أدركها التطوير والتحديث. وقريات عاصمة الولاية من البلدات القديمة وعلاقتها بالبحر حميمة، إلى جانب هذا فهي بمثابة حقل زراعي متكامل، ويصدر منها إلى العاصمة مسقط الكثير من المنتوجات الزراعية والسمكية. ومن أشهر مناطقها الزراعية حيل الغاف التي تشتهر بأشجار الامبا (المانجا) وكذلك بلدة المزارع وهذه الأخيرة اسمها يطابق مسماها؛ إذ يسقيها فلج المزارع، الذي يتدفق من الوادي على شكل شلال مشكلاً بحيرات غزيرة تنساح لتسقي الكثير من القرى في الولاية. ولقد أصبح هذا الوادي موئلاً لكثير من السياح الذين يقصدونه لرؤيته وقضاء أوقات ممتعة بجانبه.

## ولاية مطرح

مطرح مدينة التجارة والمال وبها ميناء السلطان قابوس الحديث، والذي أصبح يمثل إحدى أهم محطات التجارة والتفاعل التجاري بين السلطنة والعالم الخارجي. وهو واقع على بلدة أربق المقابلة للواجهة البحرية لمدينة مطرح المعروفة بنشاطها التجاري في العصور الماضية. وأخذ ميناء السلطان قابوس اليوم يستوعب كثيراً من الخلجان والقرى المجاورة له لتصبح جزءاً منه، بعد أن أصبحت الضرورة تقتضي ذلك مسايرة لمتطلبات الحركة التجارية النشطة والتعمير الحديث الذي أدخل على الميناء لتوفير الخدمات المطلوبة كافة من تعدد الأرصفة ومخازن البضائع ورافعات الإنزال وغير ذلك من وسائل تسهيل حركة الصادر والوارد من الميناء.

وتعود شهرة مطرح إلى خليجها الطبيعي الذي يأوي ويؤمِّن السفن التجارية منذ القدم وسورها التاريخي الذي يعتبر أحد معالم التراث العماني.

# ولاية مسقط

## المدن والقرى

## مَسْقط

(مسقط) على وزن مفعل. ويطلق هذا الاسم على منطقة استراتيجية حصينة، تقع على لسان بحري جبلي، تلتقي عليه أمواج بحر العرب من جهة، وخليج عمان من جهة أخرى، فهي ملتقى البحر العربي والمحيط الهندي، وموقعها مهم. وسميت مسقط إما لسقوط مكانها بين جبال عالية، أو لسقوط الأودية عليها من المنحدرات والمرتفعات الجبلية المحيطة بها. وليس لها إلا بوابة بحرية واحدة كانت مرسى للسفن. وتتميز هذه البوابة بأنها محصنة بجبلين عاليين يمتدان إلى عمق البحر كأنهما ضلعان، ويفصل بينهما خليج عميق جدا. وقد أقيمت على قمتي هذين الجبلين قلعتان كبيرتان لحراسة المدينة. وفي الماضي كانت تستخدم كلمة «مسكد» و«مسكت» للدلالة على مسقط في كثير من المصادر والمراجع. وقد تحدث عنها الرحالة والمؤرخون وذكرها ياقوت الحموى في معجمه المؤلف في القرن السابع الهجري، وفصل القول فيها – في القرن الثامن الهجري – صاحب الروض المعطار في خبر الأقطار فقال: إنها مدينة يمر عليها من أراد بلاد الهند والصين، وهي مرفأ للسفن بين جبلين ويستقى المسافر من ابار عذبة المياه هناك ويحمل منها الحجارة لرمى العدو إذا خرج عليه. وفي النهضة الحديثة شملت تسمية مسقط العاصمة العمانية بجميع ضواحيها . وقد لعبت هذه المدينة دوراً بارزاً في التاريخ البحري والسياسي للمنطقة، منذ أن اتخذها البوسعيديون عاصمة للدولة العمانية.

## البُستَان

المزرعة الواسعة نسبة لاتساع مساحة أراضيها المزروعة. والبستان لغة: أرض فيها شجر وزروع.

## التَكْية

مسندة الظهر. وسميت بالتكية لأنها تقع على سفوح جبل السعالي بمسقط.

## الجَصّة

من الجص وهو نوع من الصخر، ويستخدم في البناء. وسميت بذلك نسبة لكثرة تواجد أحجار الجص المستخرج من جبالها.

## الخِيرَان

جمع خور وهي أماكن الماء الواقعة على شواطئ البحر أو المحاذية للجبال والخلجان. وتتصل بمجرى ممتد من الوادي إلى البحر.

## الدَّوحَةْ

الدَّوح: داحَت الشجرة: عظمت فهي

دائمة. والدَّوحة: الحديقة الغناء والجمع دوح. الدوح: البيت الضخم الكبير. وداح الشيء: انبسط متسعا، وهي الشجرة العظيمة المتسعة ذات الفروع الممتدة. وسميت بهذا الاسم نسبة إلى سعة موضع بشاطئ رملي يقال له دوحة أي روضة صغيرة، حيث كان الناس يذهبون إليها للاستجمام بهوائها العليل النقي. والدوحة مدينة عربية، وهي عاصمة لدولة قطر.

## الرَّوْضَةْ

الروضة: الأرض ذات الخضرة أو البستان الحسن ، والروضة الموضع يجتمع إليه الماء ويكثر نبته. وقيل لا تكون روضة إلا بماء معها أو إلى جنبها، وتجمع على روضات ورياض وروض وريضان.

## السيفة

من السيف وهو ساحل البحر، وقيل كل ساحل البحر وقيل كل ساحل سيف، والسيفة مؤنث، وهي الشريط الرملي الذي يقع على ساحل البحر.

## الطُويَان

جمع طوي وهي البئر، والطويان هي مجموعة مزارع أو بساتين تسقى بآبار المياه.

## المجْحَب

هو المكان الذي تسحب إليه القوارب أو السفن للصيانة. والمجحب هو الساحل أي الشاطىء الذي تتم عليه عملية المدّ والجزر للبحر.

## المدبغة

دبغُ الجلدِ: تليينه وإزالة مابه من شوائب ونتن. والمَدبغة مكان الدباغ. وقد سميت المنطقة بهذا الاسم نسبة إلى المكان الذي كانت تدبغ به الجلود في الماضي.

## المُكلاً

مكَل : المُكْلة والمَكْلة تعني جَمّة البئر أو الشيء القليل من الماء، والجمع مُكُلٌ. المكلة هي البئر التي قد نزح ماؤها، وقيل : المكولُ من الآبار أي التي نزح ماؤها وقل فَتَسْتَجِمٌ حتى يجتمع الماء في أسفلها. وكلىً فلان يكلي تكلية وهو أن يأتي مكاناً مستتراً. ولكون المكان مستتراً وملجأ للسفن تحتمي به من العواصف البحرية سمي بهذا الاسم. وربما استعير هذا الاسم من المدينة الحضرمية المعروفة بالمكلا بفعل الاتصال التجاري.

## حَرَاملْ

جمع حرمل، وهو شجر الحرمل «مرجان البحر»، وهو نوع من حيوان الإسفنج المتواجد في مياه البحر المحاذي للشاطئ.

والحرمل أيضاً حب نبات أوراقه مصغرة مصفوفة مائلة على جانبي الأغصان، وأزهاره مجتمعة على مستوى واحد. وسميت القرية بهذا الاسم نسبة لتواجد الحرمل فيها.

## حلة الزعفرانية

الحلة :المكان الذي يحل به للإقامة. والزعفران نوع من النبات زهره أحمر يميل إلى الصفرة من فصيلة السوسنيات يستخدم لصبغ الثياب باللون الأصفر. ولعل سبب التسمية مرتبط بوجود هذا النبات أو شيء مثله في الموقع.

## حلة الشيخ

الحلة (ذكرت سابقاً) الشيخ هو كبير القوم والمقدم عليهم وتعني: كبير السن أيضا. وقد سميت المنطقة بحلة الشيخ نسبة لوجود ضريح بها.

## حِنشْفت

مشتقة من الحنش، وهي حية عظيمة سوداء من ذوات السموم . ولعل المنطقة سميت بهذا الاسم لوجود نوع من هذه الزواحف فيها. أو ربما نسبة لوجود شجر الحنشف بها.

## حَيل المحِمْدي

الحيل: الماء المتجمع في بطن الوادي. والحيل سهل صغير بين جبلين. المَحمْدي: الحمدُ والمَحْمَدَة أي الصفة الطيبة المحمودة، ومن هنا تأتي تسمية حيل المحمدي.

## رِيَام

ريم : البَرح، والفعل رام يريم أي برح، والرّيْمُ بالمكان يعني الإقامة به. وقيل الرّيْمُ: التباعد وقيل أيضا الزيادة والفضل. ويقال: له رَيْمٌ علَيّ؛ أي فضل علي. وكذلك الرّيْمُ : آخر النهار إلى اختلاط الظلمة. وتقول العرب: عليك نهار ريم أي نهار طويل. والرّيْمُ أيضاً الجبال الصغار. وبنو ريام قبيلة عُمانية.

## سِداب

ربما يكون الأصل سذاب بالذال، نسبة إلى جنس من نباتات طبية من فصيلة السذابية. يقال بأن سداب سميت لذلك نظراً لتواجد هذا النوع من الشجيرات بالمنطقة. وسداب تعني باللهجة الدارجة المختبئة بين الجبال. ويقال إنها تسمية قديمة نسبة إلى وجود سد ماء في خليجها كان يحجز الأسماك عندما يكون البحر في حالة الجزر. وقد تم إزالته بعد إنشاء مركز خفر السواحل. وسداب أيضا قرية بولاية دما والطائين بالمنطقة الشرقية. وسدادب قرية بولاية عبري، تقع بين جبلين شاهقين مثلها مثل بلدة سداب التي

تقع بين جبل السعالي والجبل الغربي الشاهقين للبلدة.

## سيفْة الشَيخ

يقال: كم سيفة هذه الأرض ؟ وبين السيفة والسيفة عشرون يوما. والسيف ساحل البحر وساحل الوادي. والسيفة مؤنث سيف أي شاطئ. وسيفة الشيخ نسبة لأحد الشيوخ.

## قَنتَب

قنتب بالمحلية تعني: جذبه بسرعة أو ماسَكَه. فلعلها تجذب السفن أو المسافرين إليها. أو لأنها تكسر أمواج البحر على جبالها. وقيل أصل اللفظ قتب، ثم صُحِّفَتْ. والقتب مدخل صغير للماء تدخله النساء لغسل الأواني والملابس.

## كَلبُوه

كلبوه تصغير أنثى الكلب. يقال سميت بذلك نسبة إلى جبلين يكتنفانها من جوانبها شُبِّها بكلبين حارسين. والعمانيون يطلقون تسمية الكلب على حجر يوضع على مداخل مجاري المياه في المزروعات لحماية الوجين من تآكل التربة.

## ميَابِين

تعنى الشلالات، مفردها ميبان. سميت بذلك نسبة لوجود مياه الأمطار في الأ ً راضي الواقعة بين جبالها. والبينية واضحه في تسميتها وتصور أصواتها.

## ولْجَات

وَلَجَ الدار ولوجاً أي دخولاً. الوُلوجُ: الدخول. والمَوْلِجُ تعني المدخل، والولاج تعني الغامض من الأرض والوادي والجمع وُلجٌ. وولاج الوادي، تعني معاطفه، وواحدتها ولجة، وقيل: إن الوُلوج تعني النواصي والأزقة. وسمي المكان بهذا الاسم لدخول المراكب والسفن فيه؛ لكونه خليجاً تحتمي فيه السفن من العواصف البحرية والأمواج.

## يتِي

أصلها يأتي أو يأتوا التي تلفظ باللهجة الدارجة يتي، قيل إنها سميت بذلك نسبة لالتقاء الناس قديماً فيها.

## ينكت

ينكت: الفعل المضارع لـ(نكت) ويقال أتيته وهو ينكت: أي يفكر كأنما يحدث نفسه. وقد سميت المنطقة بهذا الاسم نسبة لانزوائها عن باقي المناطق التي حولها.

# ولاية مسقط: القلاع

| الإســـم | المكان | معلومات عامة |
|---|---|---|
| الجلالي | مسقط | شُـيـدت عـلـى أنـقـاض بـنـاء قـديم يعتقد أنه كان مراصد أبراج وذلك في عام ٩٩٧هـ/ ١٥٨٨م، وقد شيد القلعة ربان سفينة برتغالي اسمه ملكيور كالاكا، أما لفظ الجلالي فهي نسبة إلى قائد فارسي استنجد به الإمام سيف بن سلطان اليعربي (الصغير) عام ١١٥٠هـ/ ١٧٣٧م. |
| الراوية | الطويان | تم إعادة بناء هذه القلعة بناءً على أوامر من السيد سلطان بن أحمد البوسعيدي الذي تولى الحكم خلال الفترة من ١٢٠٧هـ/١٧٩٢م، وتقع القلعة جنوب غرب مسقط في محلة الطويان وتطل على الجانب الغربي للوادي الكبير، وقد استغرق بناؤها ستة أشهر. |
| الصيرة الشرقية | مسقط | أحـد الـتـحـصـيـنـات الـتـي قـام بإنشائها البرتغاليون أمام قلعتي الجلالي والميراني . |
| الصيرة الغربية | مسقط | أحد التحصينات التي قام ببنائها البرتغاليون من أجل مراقبة خليج المكلا وكذلك مراقبة السفن. |

| الإسم | المكان | معلومات عامة |
|---|---|---|
| الميراني | مسقط | تم إعادة بنائها عام ٩٩٦هـ / ١٥٨٧م بأمر من القبطان البرتغالي دوم جواودي لسبوا، وقد أطلق عليها «الميراني» نسبة إلى القائد الفارسي الذي استعان به الإمام سيف بن سلطان اليعربي عام ١١٥٠هـ / ١٧٣٧م. |

# ولاية مسقط: الأبراج

| الإســـم | المكان | معلومات عامة |
|---|---|---|
| **الجصة** | الجصة | تم بناؤه في عهد اليعاربة في منطقة الجصـة مـن أجـل صـد الـغـزاة وتحصين المدينة. |
| **المربع** | الطويان | قام ببنائه البرتغاليون من أجل صد الهجمات وكذلك من أجل المراقبة، وقـد بـنـي هـذا البرج في سنـة ١٠٣٢هـ/ ١٦٢٥م. |
| **المكلا** | مسقط | يقع برج المكلا فوق جبل المكلا ويطل على ميناء المكلا الصغير قديماً ويقع شمال قلعة الميراني. |
| **بوستوه** | مسقط | برج يقع على قمة الجبل جنوب سور المـدينـة الـرئيسـي، ويشـرف علـى جميع الجهات بمدينة مسقط، وقد بني في فترة الإحتلال البرتغالي. |
| **بومة صالح** | ولجات | تـم بـنـاؤه خـلال فترة الاحـتـلال البرتـغـالي عـام ١٠٣٥هـ/ ١٦٢٥م علـى جبـل ولجات وذلك لـلـتصـدي للهجمات الخارجية. |
| **راس أبو نفاخ** | مسقط | بـنـي خـلال فترة الاحـتـلال البرتـغـالي سنة ١٠٣٥هـ/ ١٦٢٥م |

| الإسم | المكان | معلومات عامة |
|---|---|---|
| سداب | سداب | بني قبل فترة الاحتلال البرتغالي، وجدد سنة ١٠٣٥هـ / ١٦٢٥م، وتم ترميمه في عهد النهضة المباركة. |
| سعالي | ولجات | تم بناؤه خلال فترة الاحتلال البرتغالي في القرن السادس عشر وذلك على جبل سعالي من أجل تحصين مدينة مسقط. |
| كبريتا | مسقط | كبريتا هو أحد ضباط حصن الميراني الذي قاد هجوماً مضاداً لهجوم الإمام سلطان بن سيف ١٠٦٠هـ / ١٦٥٠م وقد أطلق اسمه على أحد أبراج سور مسقط. |
| مديمن | الطويان | تم بناؤه خلال فترة الاحتلال البرتغالي عام ٩٩٥ / ١٥٨٧م في مدينة مسقط من أجل صد الهجمات الخارجية عن المدينة. |

# ولاية مسقط: البيوت

| الإسم | المكان | معلومات عامة |
|---|---|---|
| بيت السيد نادر بن فيصل بن تركي | مسقط | عبارة عن مبنى مستطيل الشكل بواجهة متناسقه ومدخل مركزي مقنطر وهو منزل السيد نادر بن فيصل بن تركي ويعود تاريخ بناء هذا المنزل الي القرن الثالث عشر الهجري / التاسع عشر الميلادي. |
| بيت جريزة | مسقط | من أجمل البيوت في مدينة مسقط ويقع عند قاعدة الصخرة التي تقوم عليها قلعة الميراني، وتم بناء هذا البيت بأمر من نائب الملك البرتغالي في جوا بالهند دوم لوبو فاز، وقد استغرق بناؤه أربع سنوات واتخذه حكام البوسعيد قصراً لهم عندما اصبحت مسقط عاصمة لعمان. جريزة معناها الكنيسة باللغة البرتغالية. ربما سمي بذلك لقربه من الكنيسة التي كانت موجودة آنذاك. |
| بيت فرنسا | مسقط | اتخذ هذا المبنى مقراً للقنصلية الفرنسية ما بين عام ١٣١٢- ١٣٣٣هـ/ ١٨٩٤- ١٩١٤م ، وقد شيدته السيدة غالية بنت سالم ابنة أخت الإمام سعيد بن سلطان ما بين عام ١٨٢٠ - ١٨٤٠م ، وقد تم |

| الإسم | المكان | معلومات عامة |
| --- | --- | --- |
| | | تحويل هذا المبنى إلى المتحف العماني الفرنسي الذي تم افتتاحه من قبل حضرة صاحب الجلالة السلطان قابوس بن سعيد وفخامة الرئيس الفرنسي فرانسوا ميتران سنة ١٤١٢هـ / ١٩٩٢م. وفي الأربعينيات فتح في هذا البيت أول بنك في السلطنة وهو البنك البريطاني للشرق الأوسط. |
| بيت الزبير | مسقط | متحف للمأثورات العمانية يقع بولاية مسقط، قام ببناؤه (قبل أن يتحول إلى متحف) الزبير بن علي. |

# ولاية مسقط: الأسوار والبوابات

| الإسم | المكان | معلومات عامة |
|---|---|---|
| **الباب الصغير** | مسقط | يقع الباب الصغير قرب السوق القديم في منتصف السور الجنوبي، وقد تم بناؤه عام ١٠٣٥هـ / ١٦٢٥م خلال فترة الاحتلال البرتغالي. |
| **الباب الكبير** | مسقط | تم بناؤه في عام ١٠٣٥هـ / ١٦٢٥م إبان فترة الاحتلال البرتغالي، وكان لا يزال سليماً حتى عهد قريب، وقد تم ترميمه مرتين في عهد النهضة المباركة. |
| **باب المثاعيب** | المدبغة | يقع باب المثاعيب عند الطرف الشمالي للسور الغربي قرب حصن الميراني الذي تم بناؤه أثناء فترة الاحتلال البرتغالي لمسقط عام ١٠٣٥هـ / ١٦٢٥م. |
| **باب ولجات** | ولجات | تم بناؤه في عام ١٠٣٥هـ / ١٦٢٥م خلال فترة الاحتلال البرتغالي، وقد تم إعادة بنائه عدة مرات اخرها في عام ١٩٧٤م. |
| **بوابة مسقط الجديدة** | كلبوه | تم افتتاحها في ١١ / ١١ / ١٩٩٥م بمناسبة احتفالات البلاد بالعيد الوطني الخامس والعشرين (اليوبيل الفضي). |

| الإسم | المكان | معلومات عامة |
| --- | --- | --- |
| سور مسقط | مسقط | قام ببناء سور مسقط القائد البرتغالي دوم جواو دي لسبوا سنة ٩٦٠هـ / ١٥٥٢م، ويبلغ طول سور مسقط الذي يحدها من الشرق والجنوب حوالي ٧٥٠م. |

# ولاية بوشر

# المدن والقرى

## بُوشر

في الأصل بواشر أي البشارة وهي الخبر السار، لا يعلمه المُخبرُ به. والبشائر جمع بشارة، هي أخبار الخير والسرور. ويقال إنها سميت ببوشر نسبة لبشائر الطلع لفاكهة النخيل أي الرطب.

## افلجْ

أفلج فلانا على خصمه غلبه وفضله عليه. أفلج حجته: أظهرها وأثبتها.

## الأنْصَب

يقال نصب الحادي نصبا أي غنى غناء، ونصب فلان أي جد واجتهد وفي القران الكريم: ﴿فإذا فرغت فانصب﴾ ويقال ناقة نصباء أي مرتفعة الصدر ، نشطة، والأنصب أفعل تفضيل من الجد والنشاط. ولكون المكان مرتفعاً على هضاب مستوية منتصبة فقد سمي بهذا الاسم.

## الجفَار

البئر الواسعة التي لم تبن بالحجارة، وجمعها أجفار وجفار وجفَرة. والجُفْرَةُ: الحفرة الواسعة، ومن كل شيء وسطه ومعظمه. وقد أطلقت تسميات مماثلة في الجزيرة العربية منها «الجفر» موضع بناحية المدينة وإليها ينسب أبوعبدالله الجفري أحد قضاة المهدي ويقول الشاعر نصيب:

*لقد زادني للجفر حبا وأهله*
*ليال أقامتْهن ليلى على الجفر*

وسميت بذلك نسبة لوقوعها بين منطقة منخفضة واسعة تحيط بها الجبال العالية ولكثرة عدد الابار فيها.

## الحَمَّامُ

حمّ الماء ، صار ساخنا أو سخن ويطلق على الماء الذي يغتسل فيه، والجمع حمامات وهي المسابح. وقد سميت المنطقة بالحمام نسبة لوجود مياه معدنية ساخنة في فلجها الذي يقصده الناس للاستحمام والاستشفاء.

## الخُوير

تصغير خور، وهو مصب ماء السيول للبحر، والمنخفض من الأرض بين مرتفعين. وخليج ماء البحر. وسميت بذلك نسبة لملوحة أرضها ووقوعها في منطقة محاذية للبحر.

## الشرْجَة

الشّرْج بالتسكين مسيل الماء، والجمع أشراج وشروج. وهي مجاري الماء من الحرار إلى السهل. وفي الحديث «فتنحى السحاب فأفرغ ماءه في شَرْجَة من تلك الشِراج». والشروج تعني الشقوق والصدوع. وقد أطلقت

التسمية على بعض أماكن الجزيرة العربية ومنها موضع بنواحى مكة ، وقرية باليمن في كرة عثر، وإليها ينسب المحدث زرزر بن صهيب الشرجي.

## الصَّاروجْ (شاطئ القرم)

هو نوع من الكلس وأخلاطه، وهو خليط يستعمل في بناء الجدران والأحواض يشبه الأسمنت المعروف. والصاروج العُماني مادة بناء قوية. وقد سميت بذلك لصلابة أرضها.

## الصُّفة

هي الغرفة اسم قديم للحجرة القديمة والمبنية من الحصى والطين ويقال سبب تسميتها نسبة لأول حجرة بنيت من الطين بالمنطقة حيث بيوتها مبنية من سعف النخيل.

## العُذَيْبَة

الماء العذب الشديد العذوبة، وعذيبة تصغير للعذبة. وقد سميت بذلك نسبة لبعض آبارها العذبة.

## العقبية

مصغر العقبة وهي المرقى الصعب من الجبال والجمع عقاب وهي الطرق المرتفعة في الجبال.

## العُورَاء

العَور : ذهاب بصر إحدى العينين. وعَوِرت عينه أي ذهب بصرها. ويقال عورت عيون المياه، أي إذا كبستها بالتراب حتى تسد منابعها، وفلاة عوراء أي لا ماء بها، وطريق مُعْورِة أي ذات وعورة يُخاف فيها الضياع والانقطاع.

## الغُبرة

صفة للغبار وما دق منه. الغبراء: الأرض الجدباء. يقال ما أقلت الغبراء ولا أظلت السماء أصدق من فلان ، وقد سميت بذلك لأنها كانت خالية من الأفلاج وتعتمد على الآبار، فهي أحيانا خصبة وأحيانا (غبرة) أي قافرة. والمغبار من النخيل وغيرها ما تعلوه الغبار. وقد أشار ياقوت إلى قرية تسمى الغبرة باليمن.

## الفَتْح

فتح الشيء : أي أزال إغلاقه. يقال فتح الباب والصندوق والقفل، ويقال فتح الكتاب: نشر طيه، وفتح الطريق، هيأه وأذن بالمرور فيه. وسميت بذلك لأنها فاتحة البلاد، لكونها منطقة مفتوحة واسعة وواضحة للعيان.

## القُرم

شجر ينبت في المستنقعات الملحية بين البحر واليابسة ، وهو مثل ورق اللوز

والأراك. وسميت بذلك نسبة لكثرة أشجار القرم الموجودة فيها.

## المَسْفَاة

سفا الريح التراب: ذَرَتْه أو حملته. فالريح سافية، والتراب مسفي وساف ومسفى. والسفا: التراب ، وكل شجر له شوك يسمى السفا. وأسفى الزرع: خشُن أطراف سنبله. ومسفاة: تسمية شائعة في كثير من أماكن عمان.

## المقحم

المقحم: من الاقتحام، واقتحم فلان المكان أي هبط عليه واجتازه. واقتحم أهل البادية أي هبطوا من البادية في السنة الشديدة. وقد سميت المنطقة نسبة لمكان المقحم المعروف بها.

## بَلدةْ أفلج

البلدة مفرد البلاد وهو اسم يطلق على البلدة ذات السكان. وأفلج أبرد أي صار بارداً، وهي جمع أفلاج نسبة لكثرة الأفلاج بها.

## بَلدةْ جَال

البلدة واحدة البلاد وهو اسم يطلق على المكان العامر، وفي القرآن الكريم: ﴿بلدة طيبة ورب غفور﴾. جال في الحرب جولة أي ذهب وجاء ودار وطاف ، وجال التراب جوالا وانجال أي ذهب، والجولان والجيلان تعني التراب والحصى الذي تجول به الريح على وجه الأرض، وتقول العرب يوم جولاني وجيلاني أي كثير التراب والغبار والريح.

## بُوشر بَنِي عُمران

بواشر بمعنى بشارة الخبر السار، والجمع بشائر. وسميت بذلك نسبة لقاطنيها من بني عمران.

## سِيبَا

مشتقة من السيب أي مجرى الماء. والسّيْب بتشديد السين وسكون الياء، الريح الشمالية. وسميت بذلك لوقوعها بجانب مجرى الوادي. والسيب بكسر السين المشددة وفتح الياء تعني المواقع الدفاعية الدائرة الصغيرة المصنوعة من الحجارة. والسيبا واحدة. والسيب أيضاً سواقي الماء.

## صَاد

أوصد المكان أغلقه ، والوصيد: فناء الدار أو المكان. وفي القرآن الكريم: ﴿وكلبهم باسط ذراعيه بالوصيد﴾، وصد يصد فهو صاد أي مانع ، ومكان صاد أي حائل دون الوصول إلى ما وراءه. وربما كانت هذه طبيعة المكان وقت التسمية.

## صُنب

صنب أصناب: طعامٌ يوقد به من الخردل

والزبيب والجمع صنب أو أصنبه.

## غَـلا

غلا السعر غلوا، وغلا: زاد وارتفع فهو غال. وغلا الماء ارتفعت حرارته، وربما سميت بذلك نسبة لحرارة مياه عيونها المتواجدة فيها.

## فجيجِ الشَام

الفج: الطريق الواسع بين جبلين وجمعهما فجاج وتصغير المفرد منها فجيج. وفي القرآن الكريم ﴿وعلى كل ضامر يأتين من كل فج عميق﴾ وتسمى الآن فليج الشام. والفليج تصغير فلج وهو قناة تروي جميع البساتين.

## منْطقة سَودَاء

المنطقة حيز محدود من الأرض له خصائص مميزة، وسوداء مؤنث أسود، والأسود نقيض الأبيض. ولعلها سميت بذلك نسبة إلى لون جبالها السوداء.

# ولاية بوشر: القلاع

| الإســـم | المكان | معلومات عامة |
|---|---|---|
| **بوشر** | بوشر | قلعة قديمة بنيت منذ فترة طويلة لا يعرف تاريخ بنائها. |

# ولاية بوشر: الحصون

| الإســـم | المكان | معلومات عامة |
|---|---|---|
| **المسفاة** | المسفاة | يقع هذا الحصن في الحلة القديمة بالمسفاة العلوية وهو مبني من الطين والصاروج. |
| **صنب** | صنب | يقع هذا الحصن على قمة جبل صنب وهو مبني من الطين والصاروج. |

# ولاية بوشر: الأبراج

| الإســـم | المكان | معلومات عامة |
|---|---|---|
| **أبراج بوشر** | بوشر | هي مجموعة أبراج تقع فوق الجبال المطلة على بوشر وتستخدم لحماية قرية بوشر والفلج. |
| **الأنصب** | الأنصب | يقع فوق جبل الأنصب من الشرق ويستخدم للحماية من الغزوات. |
| **الحمام** | الحمام | أبراج صغيرة منتشرة تستخدم لحماية قرية الحمام. |
| **الشام** | فلج الشام | يقع في وسط القرية ويستخدم لحماية قرية فلج الشام. |
| **الشرقي** | صنب | يقع في قرية صنب فوق الجبل ويعتبر المدخل لقرية صنب. استخدم لحماية القرية من الغزوات. |
| **الفتح** | الفتح | يقع هذا البرج في قرية الفتح بني لغرض حماية القرية من الأخطار . |
| **جال** | جال | يقع في قرية جال من الشمال ويستخدم لحماية القرية من الأخطار والغزوات. |

# ولاية بوشر: البيوت

| الإســـم | المكان | معلومات عامة |
|---|---|---|
| **المزرع** | غلا | بيت قديم يقع في شمال قرية غلا ويسمى مزرع داوود. |
| **المقحم** | بوشر | بيت المقحم يسمى البيت الكبير لأنه أكبر بيت في حارة الفلج ببوشر ويسمى أيضا بيت المقحم لأنه واقع في حلة المقحم، وكذلك يطلق عليه بيت السيدة ثريا بنت محمد بن عزان التي عاشت خلال القرن الثاني عشر الهجري، وقد تم ترميمه عام ١٤١٢ هـ / ١٩٩١م. |

# ولاية بوشر: الأسوار

| الإســـم | المكان | معلومات عامة |
| --- | --- | --- |
| جال | جال | مبني من الجص والحجارة. |

# ولاية السيب

# المدن والقرى

## السِّيبْ

السِّيب تعني العطاء. والسَّيُوب عروق من الذهب والفضة. والسيب مجرى الماء، وجمعه سُيوب، والسيب. مصدر ساب الماء يسيب سيباً أي جرى. والسيب بالفارسية تعني التفاح ومنه جاءت كلمة «سيبويه» أي رائحة التفاح وقد أطلقت كلمة «السيب» على عدة أماكن، منها السيب قرية من سواد الكوفة ينسب إليها أبو بكر السيبي من فقهاء القرن الثالث، والسيب نهر بالبصرة وموضع بخوارزم. والسَّيباب تعني البلح. والسيب كانت تسمى دما، والدماء تعني الحسن والملاحة والجمال، ولكثرة بساتينها ومياهها. فقد أطلق عليها هذا الاسم.

## الجِفْنين

الجِفنُ : جفن العين. والجفن أيضاً غمد السيف. والجفنة تعني القصعة أو الوعاء الذي يؤكل فيه. وقيل الجفنة نوع من العنب. والجفنة أيضاً نبتة مسطحة، فإذا يبست انقبضت أواجتمع لها حب كأنه الحلبة . وكانت العرب تطلق على الرجل الكريم المطعام الجفنة لأنه يقدم فيها طعاماً. وقد أطلقت التسمية على بعض أماكن الجزيرة العربية ومنها الجفن بالطائف، وفيها يقول محمد بن عبدالله الثميري:

*طربت وهاجتك المنازل من جفن*
*ألا ربما يعتادك الشوق من حزن*

سميت بهذا الاسم لموقع هذه المنطقة على سطح الجبل كأنها جفن، أو ربما لتوافر تلك النبتة بكثرة على جنبات الوادي.

## الحَيل

الحيل: الماء المتجمع ببطن الوادي. وتنقسم الحيل حالياً إلى شمال وجنوب.

## الخوْض

خاض بالفرس خوضاً: أورده الماء. وخاض الماء: دخله ومشى فيه. خاض المرعى: كثر عشبه والتفّ. سميت بذلك لكثرة توافر مياه الوديان التي تسيل إليها. وقد أنشئ بها سد جوفي حديث للمحافظة على المياه المتراكمة من الوديان.

## الرِّسيلْ

الرَّسل هو القطيع من كل شيء، وقيل الإبل إذا سارت مجموعات على شكل قطيع بعد قطيع يطلق عليها الرسل وكذا الأغنام. والمراسيل جمع مرسال وهي السريعة في السير. والرَّسَلُ ذوات اللبن أو هي تعبير عن كثرة اللبن. ربما التسمية جاءت لكون المكان وادياً ذا مياه فترد إليه الإبل جماعات. أو ربما للنبات الذي ينمو طرفي المستنقعات المائية ويستخدم لصناعة الحصر ولأشياء أخرى.

## الصَّبخة

الصبخة هي التربة الناعمة. وقد سميت المنطقة بهذا الاسم نسبة لوقوعها بمنطقة موحلة كثيرة الغبار سابقاً.

## العَاديات

هي الَخيول العربية الأصيلة التي ذكرها الله في محكم كتابه الكريم بقوله تعالى: ﴿والعاديات ضبحا﴾. سميت بذلك نسبة لوجود إسطبلات الخيول السلطانية بها.

## المِريرَات الحَدرِيَّة

المريرات من المرارة أو المر والمر ضد الحلو والجمع أمرار. والمرير تصغير المر وهو دواء يسيل من شجرة المرِ المعروفة، طيب الرائحة، مر الطعم، ويعرف بالمر الصافي. أما المَرير بفتح الميم وكسر الراء فهي الأرض التي لا شيء بها. الحدرية : من الحدر وهي ما انحدر من الأرض. سميت بذلك لتواجد عيون الماء المالحة بها.

## المِريرَات العلَوِية

المريرات من المرارة أو المر وهو ضد الحلو والجمع أمرار. والمرير تصغير المر وهو دواء يسيل من شجرة المرِ المعروفة، طيب الرائحة، مر الطعم ويعرف بالمر الصافي. أما المَرير بفتح الميم وكسر الراء فهي الأرض التي لا شيء بها. العلوية: من علو المكان. سميت بذلك نسبة لوجود نبع كبريتي غير صالح للشرب.

## المعْبيلَة

العَبْل : الضخم من كل شيء. ويقال: رجل عبل وامرأة عبلة أي ضخم وضخمة. والأعبل والعُبلاء: الحجارة البيضاء وقد تكون سوداء وحمراء. وقيل العبل أيضاً هو ثمر الأرطى . وقيل هو الورق الساقط من شجر الأرطى . وعبل الشجر أي سقط ورقه. وأم عبيلة أى المكان الذي به وفرة من أشجار الأرطى، التى تتساقط أوراقها؛ ولذلك سمي بأم عبيلة. وتنقسم حالياً الى شمال وجنوب.

## المنُومة

نام ينام نوماً ، والنوم النعاس. وكل شيء سكن فقد نام. ومستنام الماء حيث ينفع ثم ينشف، وليل نائم أي ينام فيه، والنيم: شجر له شوك وورق صغار، وله حب كثير فإذا أينع اسود وجلا وينبت في الجبال. وقد سمي المكان لهدوئه ، وبعده عن الحركة والضجيج.

## المُوالح

مشتقة من الملح، ملُح الماء ملوحة وملاحة. وأشجار الموالح تعبير يطلق على أشجار البرتقال والليمون وعائلتهما. سميت بذلك نسبة لملوحة الأرض والمياه بها. وقد تكون

مشتقة من الملاحة وتعني الحسن والجمال. وتنقسم حالياً الى شمال وجنوب.

## حلة الحصون

الحلَّة: حَلَّ بالمكان يحل حُلولاً وذلك إذا نزل بمَحَلَّة، هو نقيض الارتحال، وقيل الحلة مجموعة من المنازل، مجلس القوم ومجتمعهم. لأنهم يحلون فيه. الحلة والحصون مفردها الحصن وهو المبني المنيع العالي الحصين الذي يتحصن فيه الناس. وقد سميت المنطقة نسبة لوقوعها بمنطقة الحصون.

## حلَة السدر

حلَّ : حَلَّ بالمكان يحل حُلولاً وذلك إذا نزل بمَحَلَّة، وهو نقيض الارتحال، وقيل الحلة مجموعة من المنازل، والحلَّة مجلس القوم ومجتمعهم. لأنهم يحلون فيه. السدر شجرة النبق وهي جمع سدرة. وسميت المنطقة نسبة لكثرة أشجار السدر بها.

## حلَة السعد

حَلَّ بالمكان يحل حُلولاً وذلك إذا نزل بمَحَلَّة، وهو نقيض الارتحال، وقيل الحلة مجموعة من المنازل، والحلَّة مجلس القوم ومجتمعهم. لأنهم يحلون فيه. والسعد: من سَعَدَ سَعْداً وسعوداً: يَمِنَ، والسعادة خلاف الشقاوة. والسعد: جبل بالحجاز.

## حلة السور

السور : كل ما يحيط بالشيء من بناء وغيره.

## حلة السوق

الحلة مجمع ومجلس القوم ومقر سكنهم. والسوق مكان البيع والشراء. وقد سميت المنطقة نسبة لوقوعها حول السوق.

## حلَة الشادي

الحلة سبق بيانها، والشادي: المفتي وطالب العلم والأدب وجمعها شُداة. والشدا: حد كل شيء وطرفه. ولعلها سميت بهذا الاسم لوقوعها في طرف أو ناحية المكان. أو ربما لوفرة الماء والاشجار فيها حيت سميت بهذه التسمية.

## حلّة الشخر

الشخر نوع من النبات له أوراق عريضة خضراء وصفراء عند اليبوس، ويصنع منه البارود قديما. وقد سميت المنطقة نسبة لتواجد شجر الشخر بها.

## حُلَة الشرَادي

حلل : حَلَّ بالمَكان يحل حُلولاً وذلك إذا نزل بمَحلَة، وهو نقيض الارتحال، وقيل الحلة مجموعة من المنازل. والحلَّة مجلس القوم ومجتمعهم. لأنهم يحلونَ فيه. والشراد

من شرد البعير إذا نفر، وفي الحديث الشريف: «لتدخلن الجنة إلا من شرد على الله» أي خرج عن طاعته، وفارق الجماعة ، وقد جاءت صيغة الشراد في حديث نبوى آخر، عندما سأل النبي ﷺ حوات بن جبير: «مافعل شرادك؟».

## حلّة الشريجَة

حَلَّ بالمكان يحل حُلولاً وذلك إذا نزل بَمَحَلَّة، وهو نقيض الارتحال، وقيل الحلة مجموعة من المنازل، والحِلَّة مجلس القوم ومجتمعهم. لأنهم يحلون فيه. الشريجة : مسيل الماء والجمع أشراج وشروج وهي مجاري الماء من الحرار إلى السهل. والشروج تعني الشقوق والصُدوع. ولكون الحلة (السَّكنة) على هذه الشريجة فقد نسبت إليها.

## حلَّة الضفر

الضَّفرُ : نسج الشعر بعضه على بعض. والضفر من الرمل : ما عظم وتجمّع. يقال ضفر ضفرا: وثب وعدا، وتضافر القوم أي تماسكوا، كأنهم خيوط الشعر المتداخل، والضَّفرْة: أرض سهلة مستطيلة. وضَفيرُ البحر أي شَطُّهْ، والضَّفْرُ أيضاً البناء بحجارة بغير ملس ولا طين. والمضافرة تعني المعاودة. وهي أرض سهلة على شاطىء البحر.

## حلَّة القَلْعة

حَل بالمكان يحل حُلولاً وذلك إذا نزل بَمَحَلَّة، وهو نقيض الارتحال، وقيل الحلة مجموعة من المنازل، والحِلَّة مجلس القوم ومجتمعهم. لأنهم يحلون فيه. القلعة : الحصن المنيع في الجبل، وجمعها : قلاع وقلوع. سميت بذلك لوجود قلعة قديمة فيها.

## حلة النَصر

حلل : حَلَّ بالمكان يحل حُلولاً وذلك إذا نزل بَمَحَلَّة، وهو نقيض الارتحال. وقيل الحِلَّة مجموعة من المنازل. والحِلَّة مجلس القوم ومجتمعهم. لأنهم يحلون فيه. والنصر تعني الظفر والفوز.

## حلة اليُوسف

حَلَّ بالمكان يحل حُلولاً وذلك إذا نزل بَمَحَلَّة، وهو نقيض الارتحال، وقيل الحِلَّة مجموعة من المنازل، والحِلَّة مجلس القوم ومجتمعهم. لأنهم يحلون فيه. ويوسف اسم شخص سمي المكان باسمه.

## حلة سُور آل حَديد

حلل : حَلَّ بالمكان يحل حُلولاً وذلك إذا نزل بَمَحَلَّة، وهو نقيض الارتحال، وقيل الحِلَّة مجموعة من المنازل، والحِلَّة مجلس القوم ومجتمعهم. لأنهم يحلون فيه. والسور كل ما يحيط بالشيء من بناء أو غيره ، والجمع

أسوار وسيران. سميت بذلك نسبة لسكانها من آل حديد.

## حلّة وادي البحايص

حَلَّ بالمكان يحل حُلُولاً وذلك إذا نزل بَمَحَلَّة، وهو نقيض الارتحال، وقيل الحِلَّة مجموعة من المنازل، والحِلَّة مجلس القوم ومجتمعهم. لأنهم يحلون فيه. الوادي: كل شيء منفرج بين الجبال والتلال. والبحائص: العيون التي ينبع منها الماء في هذا الوادي.

## حِيل بن راشد آل عَمِير

الحيل :الماء المتجمع في بطن الوادي، ومجمع مياه الأودية . بِن راشد آل عمير: اسم الشخص الذي سُمي المكان باسمه.

## خور الفرض

الخور: مصب الماء في الخور. والفرض: فرض الشيء فروضاً اتسع. والفرض باللهجة الدارجة جمع فرضة وهي المكان الذي تتم فيه إجراءات الجمارك.

## سُور جما

السور: كل ما يحيط بالشيء من بناء أو غيره، والجمع أسوار وسيران. سميت بذلك نسبة لسور قديم مندثر بها.

## فيقاء

الفيق : فاق يفوق فوقاً: نهض يقوم قوما وفوقاً، وقد سميت المنطقة نسبة لموقعها المنفرد.

## قرحة الصَّبارة

القَرْحَة والقراح من الأرض : كل قطعة ليس عليها بناء أو زرع أو غرس. وقيل هي البارز الظاهر الذي لاشجر فيه. ربما كانت من القرحان، واحدته قرحانة وهو نوع من الثمار أبيض صغير، رأسه كرؤوس الفطر ، أو من «القرحان» وهي صفة تعنى عند العرب، السليم الذي لم يمسسه قرح ولا جدري ولم تصبه في حرب جراحة، وإذا أطلقت على المكان صارت صفة مدح له. والصبار : نبات عصارته حمضية وأوراقه عريضة سميكة دائمة الخضرة، ونظراً لوجود هذه الشجرة فقد سمي المكان باسمها.

## قَرحَة المَنْذِري

قرحة : ذكرت سابقا، والمنذري: قبيلة عمانية. ربما سميت بذلك نسبة لسكانها من قبيلة المناذرة.

## منْطقة الخطم

جمع خطام وهو كل ما يقاد به الحيوان. والخطم: تل جبلي. وقد سميت أماكن كثيرة في الجزيرة العربية بالخطم منها خطم الجحون، وخطم سدرة آل أسيد وفي

الخطم يقول أبو خراش:

*غداة دعا بني جشع وولّى*

*يؤم الخطم لايدعو مجيبا*

## وَادِي الجَبَة

الوادي هو المكان الذي ينفرج بين الجبال والتلال. الجبي: الخراج، والجبوة والجبا ما جمع في الحوض من الماء. والجبا : ما حول الحوض أو البئر. والجابية الحوض الذي يجبى فيه الماء. أو هي مكان تجمع المياه من العيون يسقى به النخيل أو الزرع . الجابى يطلق على الجراد لأنه يجمع ويأكل الأشياء. ونظرا لكثرة الجبة أو الجوابي في هذا الوادي فقد سمي المكان بهذا الاسم.

## وَادِي الخْرَسْ

وادي هو المكان الذي ينفرج بين الجبال. الخرس، جمعها خروس وهو وعاء لحفظ الماء مصنوع من الفخار. سمي الوادي بهذا الاسم تشبيها له بالخرس ، لأنه يحفظ الماء مثله.

## وَادِي العَرشْ

الوادي منفرج بين الجبال والتلال وجمعه أودية. العرش نوع من أشجار هذا الوادي. سميت بذلك نسبة لتواجد شجر العرش فيها بكثرة.

## وَادِي اللْوامِي

الوادي منفرج بين الجبال والتلال، ويسمى بذلك لسيلانه، واللوامي جمع ليمونة وهو النطق المحلي لكلمة «ليمون». وسمي الوادي بذلك لكثرة شجر الليمون فيه.

# ولاية السيب: القلاع

| الإســـم | المكان | معلومات عامة |
|---|---|---|
| **الراوية** | سور السيابيين | مبنية من الجص والحجارة. |
| **المعبيلة** | المعبيلة | مبنية من الجص والحجارة. |
| **محلة القلعة** | وادي العرش | مبنية من الجص والحجارة. |

# ولاية السيب: الحصون

| الإسم | المكان | معلومات عامة |
|---|---|---|
| **الخوض** | الخوض القديمة | يقع هذا الحصن على مشارف الوادي في منطقة الخوض القديمة . |
| **السيب** | سوق السيب | تم بناؤه في عهد السلطان سعيد بن سلطان البوسعيدي في عام ١٢٣٦هـ / ١٨٢٠م، وكان هذا الحصن مقراً للوالي في ذلك الوقت. |
| **دما** | الحيل الشمالية | يعود تاريخ بناء هذا الحصن إلى القرن الأول الهجري السابع الميلادي، وقد قامت به إحدى المعارك الكبيرة في عهد الإمام عزان بن تميم الخروصي ضد العباسيين عام ٢٨٠هـ / ٨٩٣م. |

# ولاية السيب: الأبراج

| الإســـم | المكان | معلومات عامة |
|---|---|---|
| **الجفنين** | الجفنين | يقع فوق جبل الجفنين على الطريق المؤدي إلى نـــزوى، وقـــد رمم عـــام ١٤١١ هـ / ١٩٩٠م . |
| **الحاجر** | الجفنين | يعود بناؤه إلى عهد السيد فيصل بن تركي. |
| **الحمارة** | الجفنين | يعود بناؤه إلى عهد السيد فيصل بن تركي. |
| **الخرس** | الجفنين | يعود بناؤه إلى عهد السيد فيصل بن تركي. |
| **الخوض** | الخوض القديمة | يقع على قمة جبل في منطقة الخوض الـقـديمة بـنـي هـذا البرج لـغـرض التحصين والمراقبة. |
| **الرسيل** | الرسيل | يقع على الطريق المؤدي إلى نزوى فوق قمة جبل. وقد رمم عام ١٤١١ هـ / ١٩٩٠م. |
| **السليل** | الجفنين | يعود بناؤه إلى عهد السيد فيصل بن تركي. |

| الإسم | المكان | معلومات عامة |
|---|---|---|
| حلة البرج | السيب | |
| حلة الحبوس | الحيل الشمالية | البرج مندثر وقد تمت إزالته لتأثره بالشارع الداخلي المؤدي إلى سوق السيب. |
| سعال | الجفنين | يقع فوق جبل الجفنين على الطريق المؤدي إلى نزوى، وقد رمم عام ١٤١١هـ / ١٩٩٠م. |
| وادي الحية | الجفنين | يعود بناؤه إلى عهد السيد فيصل بن تركي. |

# ولاية السيب: البيوت

| | المكان | معلومات عامة |
|---|---|---|
| **البيت العود** | الخوض | يقع هذا البيت الأثري في قرية الخوض القديمة وبني عام ١٨٨٦م تقريباً والبيت العود أي البيت الكبير. |

# ولاية السيب: الأسوار

| الإســـم | المكان | معلومات عامة |
|---|---|---|
| **آل حديد** | السيب | |
| **السيابيين** | السيب | يقع في وادي اللوامي ويعود بناؤه إلى أوائل القرن التاسع عشر، وبداخله قلعة الراوية. |
| **جما** | السيب | هو سور أثري قديم. |
| **ماجد** | الغشيبة | قام ببنائه ماجد بن سعيد الحارثي، بإشارة كريمة من السلطان سعيد ابن سلطان سنة ١٢٣٥هـ/ ١٨١٩م، وذلك لحماية أهالي المنطقة من الغزوات الخارجية، وكان المذكور قائداً من قادة السلطان سعيد بن سلطان وقد تم ترميم الحصن عام ١٤١٥هـ/ ١٩٩٤م. |

# ولاية العامرات

## المدن والقرى

## العامْرَات

جمع عامرة وهي صفة للمنطقة مأخوذة من العمران والسكنى ، وقد تعودت العرب على أن تطلق مشتقات العمران على أسماء الأماكن ومن ذلك مدينة «العامرية» في غرب الإسكندرية. وجبل عامر بمكة ، وفيه يقول الشاعر:

*أقول إذا نام الخلي ولم أنم*

*إذا العرش ، لايبعد سهيل وعامر*

عمر الرجل عُمراً: عاش زماناً طويلاً. وعمر المال: صار كثيرا وافراً. وعمر المنزل بأهله: كان مسكوناً بهم ، فهو عامر. وعمر فلانٌ الدار: بناها. والعَمرُ: الشجر الطوال. والتمر الجيد، واحدته تمرة. ويقول الله تعالى: ﴿هو أنشاكم من الأرض واستعمركم فيها﴾ أي أذن لكم في عمارتها. والمَعْمَرُ : المنزل الواسع من جهة الماء والكلأ. واعتمره أى زاره، ويقال أتانا فلان معتمراً أى زائراً. والعامرات مجموعة بساتين عامرة بالمياه والخضرة، وكان الناس يزورونها ويسكنون بها في موسم جني الرطب وهو القيظ.

## البَجَرِّية

يقال في اللغة : بجر بطنه: عظم وانتفخ، والأماكن التي تتجمع فيها المياه، يقال لها بجرة أو بجيرة، أو بجرية. وقد سميت بذلك منطقة البجرات في جبل شوران المطل على عقيق المدينة المنورة.

## البهجة

البهجة: السعادة والحبور وبهجه الشيء بهجاً أفاض سروره. وابتهجت الأرض حسن نباتها. وقد سميت المنطقة نسبة لإعمارها وتحسينها بعهد النهضة المباركة.

## البِيرِين

مثنى بئر، وهي حفرة عميقة يستخرج منها الماء جمعها آبار. سميت بذلك نسبة لوجود بئري ماء بها.

## التَّبيبة

تصغير تبة. والتبة هي الأرض المرتفعة. والتب باللهجة الدارجة أيضا الإقلاع عن المعاصي والانحراف أخذا من التوبة. وتقع المنطقة على مشارف الشارع العام في مكان ظاهر.

## الثَّرمدي

الثرمد : نوع من الشجر. والثرمدي لقب للمكان باللهجة الدارجة. وقد أطلق هذا الاسم على المنطقة ربما لوجود شجر الثرمد بها.

## الجْفينة

الجَفنُ : جفن العين. والجفن أيضاً غمد السيف. والجفينة تصغير الجفنة وتعني القصعة أو الوعاء الذي يؤكل

فيه. وقيل الجفنة نوع من العنب. والجفنة أيضاً نبتة مسطحة، فإذا يبست انقبضت واجتمعت لها حب كأنه الحلبة. وكانت العرب تطلق على الرجل الكريم المطعام- الجفنة- لأنه يقدم فيها طعاماً. وقد أطلقت التسمية على بعض أماكن الجزيرة العربية ومنها الجفن بالطائف، وفيه يقول محمد بن عبدالله الثميري:

*طربت وهاجتك المنازل من جفن*
*ألا ربما يعتادك الشوق من حزن*

وسميت بذلك لكونها تقع على سهل مرتفع يقع على جانب الوادي. وهي كذلك المكان المرتفع في مجرى الأودية. والجفنة إناء من جلد.

## الحَاجر

اسم الفاعل من كلمة حَجَرَ، وهي الأرض المرتفعة ووسطها منخفض يمسك الماء. سميت بذلك نسبة لوقوعها في وادي الميح فهي تمنع الداخل والخارج للوادي، وقد كانت قرية زراعية فقسمها الوادي إلى قسمين.

## الحشيَة

مفرد الحشو وهو كل ما يملأ بغزارة. والحشاة هي المكان. وقد سميت المنطقة واشتهرت منذ القدم لكثرة تواجد الحشوات بها.

## الحَمْضي

الأصل أنها حماض وهو ملحي الطعم. والحميض جمع حُميضة باللهجة الدارجة وهي شجرة ذات أوراق بشكل أوراق الفجل حمضية الطعم وتنبت غالباً بين حواف الشرج ومسايل الأمطار بالجبال والأودية عند سقوط الأمطار.

## الحنية

حنا الشيء حنواً: عطفه. وانحنى العود: انعطف. والحنيةُ: القوس. والجمع حَنِي وحنايا. وفي حديث عمر: لو صليتم حتى تكونوا كالحنايا. والحنو: الاعوجاج. سميت كذلك لشكلها الملتوي بين الجبال.

## الخَضْر

الخضرة اللون المخضر، في الأشجار وغيرها. وقد أطلق هذا الاسم على المنطقة نسبة للأشجار المخضرة فيها وغزارة مائها عند الخصب.

## الخَفَيْجِي

يقال خفج رجليه أعوجهما. والخفج: شجر يكثر فيها. وسميت بذلك نسبة لكونها تقع على أرض منخفضة بين الجبال المحيطة بها أو نسبة إلى شجر الخفج.

## الخويرات

جمع مصغر خور (خُوَير)،سميت بذلك

لكثرة الخويرات التي تتجمع فيها مياه الأمطار.

**الدقَل**

خشبة طويلة تشد في وسط السفينة، يمد عليها الشراع وتسمى صارية السفينة، سميت بذلك نسبة لوجود شجرتين من أشجار السدر العالية تشبه الدقل نسبة لعلوها.

**الرّجَع**

الرجيع هو نبات، والرجع والرجيع تعني الغدير يرتد فيه الماء: وقيل المكان الذي يرتد فيه السيل ثم ينفذ، وقيل أيضاً الرجع: محبس الماء. وكذلك الرجع المطر؛ لأنه يرجع مرة. بعد مرة وفي التنزيل: ﴿والسماء ذات الرجع﴾ أي ذات النفع، والرَّجْع في كلام العرب الماء.

**الرَّدة**

لعلها من ترادّ: بمعنى ارتد وتراجع. وقد سميت المنطقة نسبة لكون أرضها ترُّد الوديان إلى الجهات الأخرى نظراً لارتفاعها.

**السدْيرَات**

تصغير لشجر السدر، وهي شجرة النبق، والجمع سدر. سمي المكان بهذا الاسم لوجود عدد من الشجيرات المتفرقة فيه.

**السَّعادي**

مفردها سعادة وهي الفرحة والانبساط. وقد أطلق هذا الاسم عليها منذ القدم.

**الشاوريَّة**

مفردها شاور أي خارج باللهجة المحلية. والتشاور كذلك أخذ الرأى والفكرة أي الاستشارة بالعمل حيث عرفت المنطقة بهذا الاسم.

**الشكيلي**

سميت نسبة لبئر بناها أحد الأشخاص من بني شكيل، وهي قبيلة عمانية.

**العتِكيَة**

عتك يعتك عتكاً أي كر في القتال. وعتك في الأرض عتوكاً أي ذهب وَحْدَهُ. والعتيك: الأحمر من القدم. وأحمر عاتك إذا كان شديد الحمرة. ولون عاتك أي خالص لأي لون كان. يقال عتك في القتال: كرَّ ، والعاتك الكريم واللون الصافى ، والبشرة الحمراء، وقد سميت أماكن بالعتيك، وورد في شعر الأعشى قوله:

*يوم قفّت حمولهم فتولوا*
*قطعوا معهد الخليط فساقوا*
*جازعات بطن العتيك كما*
*تمضي رفاق تحثهن رفاق*

سمي بذلك ربما لتميز المكان باللون

الأحمر. أو ربما لأن الكاف أصلها قاف ثم قلبت كافاً.

## العلْوية

العلوي بمعنى الأعلى أو الأكثر علواً أو ارتفاعاً. سميت بذلك نسبة لموقعها المرتفع.

## الغبيرة

الغبيرة تصغير الغبراء وهي الأرض كثيرة الغبار.

## الغراق

وسيلة تقليدية لرفع الماء من البئر إلى الحوض الذي يشفط الماء ويوزعه. وكان سبب تسميتها وجود غراق ماء يدخل فيه الماء ويذهب لسقي المزارع والأراضي ولبعض الأفلاج غراق وفلاح حيث ينزل الماء في الغراق تحت الأرض، ويخرج من الفلاح.

## الغمغمي

الغم هو الكدر. والغمغمي صفة للمكان المتكدر، وذلك باللهجة الدارجة. وهي تسمية قديمة للمنطقة. وفي الفصحي الغميّ: الغَبَرة. وأرض غُمةً: أي ضيقة.

## الغُنينيات

الغنينية مفرد وجمعها غنينيات بمعنى الثرية واللام لام التعريف وقد عرفت المنطقة باسم الغنينيات نسبة لخصوبة أرضها الصالحة للزراعة.

## الفجين

مثنى فجّ : والفجّ فتحة وانفراج في صخور الجبل. والفج الطريق الواسع الممتد.

## الفَرْض

فرض الشيء فروضاً: اتسع. والفُرضة من البحر: محطة السفن. والتسمية متعلقة بموقع القرية من حيث سعته أو قربه من البحر. والفرض كذلك نوع من التمر حلو المذاق.

## الفِيفَا

الفيف والفيفاة : المفازة لا ماء فيها مع الاستواء والسَّعة، وهي الصحراء الملساء. وقيل هي الأرض المستوية اللينة. وفيف الريح يوم من أيام العرب. وفي حديث : «يصب عليكم الشر حتى يبلغ الفيافي» أي البراري الواسعة. وجمعها فيافي، وقد أطلقت التسمية على كثير من أماكن الجزيرة ، منها فيفاء غزال بمكة ، وفيفاء الخبار بالعقيق، وفيفاء خريم، يقول كثير عزة:

*فأجمعن هينا عاجلا وتركنني*
*بفيفا خريم واقفا أتلدد*

## القَحْمَة

من الاقتحام، وهي مرتبطة بحدث قديم بالمفهوم المحلي. والقحمة الاجتياز إلى مكان اخر أو هي التنقل القريب.

## القَرِيح

القَرْحَة والقراح من الأرض : كل قطعة ليس عليها بناء أو زرع أو غرس. وقيل هي البارز الظاهر الذي لاشجر فيه. ربما كانت من القرحان، واحدته قرحانة وهو نوع من الثمار أبيض صغير، رأسه كرؤوس الفطر ، أو من «القرحان» وهي صفة تعنى عند العرب، السليم الذي لم يمسسه قرح ولا جدري ولم تصبه في حرب جراحة، وإذا أطلقت على المكان صارت صفة مدح له.

## المَحْج

المَحْجُ مَسْحُ شيء عن شيء ويقال: الرِّيحُ تَمْحَجُ الأرض محجاً أي تذهب بالتراب. والمَحَجَّة: جادَةُ الطريق وجمعها محاج. وتقع المحج على الطريق وهي لدى المارة بمثابة علامة ومكان استراحة. أو لعلها سميت بذلك لشدة ريحها أو خلوها من النبات وقت التسمية.

## المحيدث

تصغير محدث أو الراوي للخبر، والحديث الجديد. ويبدو أن التسمية مرتبطة بحداثة القرية وبمزية في موقعها.

## المحْيُول

الشيء الذي يحال من جهة إلى أخرى. سميت بذلك نسبة لفلج المحيول الذي يقع فيها.

## المرازِح

المَرْزح بفتح الميم: المطمئن من الأرض وجمعها مرازح. والمرزح بكسر الميم: خشب يرفع به الكرم عن الأرض. وفي اللهجة الدارجة المرزحة هي التي تدفع أو تنقل الشيء. وربما كانت التسمية مرتبطة بطبيعة موقع القرية.

## المرتفع

هو الشيء العالي. وقد سميت المنطقة نسبة لموقعها المرتفع عن الوداي والأرض.

## المزرع

مذكر مزرعة وهي الأرض المزروعة. سميت بذلك لخضرتها وكثرة الزراعة فيها.

## المَزرَع العلُوي

المزرع: هو المكان الذي يزرع فيه. العلوي بمعنى الأعلى أو الأكثر علواً أو

ارتفاعاً. سميت بذلك نسبة لموقعها المرتفع.

## المطيرح

تصغير المطرح أي الموضع أو المكان. ومطيرح الماء: الموضع الصغير لسقوط ونزول الماء.

## الملتقى

الملتقى مكان الالتقاء. وهي من الفعل التقى يقال: التقى الجمعان والتقى الجيشان، والتقى الرجلان والشيئان اجتمعا وتحاذيا، وفي القرآن الكريم ﴿مرج البحرين يلتقيان﴾ .ويبدو أنها كان مكاناً يلتقي فيه الناس فسمي بذلك.

## المنظرية

هي المرآة باللهجة الدارجة والمنظرية عودة للمراجعة . وفلان ناظر أي راجعه. والمناظرة المراجعة وتقع المنطقة على مشارف الشارع العام وهي بمناظرة القادم بالشارع العام.

## الوَلِيجة

وَلَجَ الدار ولوجاً أي دخلها الوُلوجُ الدخول، والمَولِجُ تعني المدخل، والولاِج تعني الغامض من الأرض أو الوادي، والجمع وُلجُ. وولاج الوادي تعني معاطفه وواحدتها ولجة ، وقيل: إن الوُلوج تعني النواصي والأزقة. وسمي المكان بهذا الاسم لدخول المراكب والسفن فيه لكونه خليجاً تحتمي فيه السفن من العواصف البحرية والأمواج.

## بعي

بعي تسمية تطلق على مكان ينبجس منه نبع ماء أو فلج. ودلالة الكلمة في اللهجة الدارجة تدل على ذلك تماماً. ويؤدي ذلك المعنى الفصيح للكلمة أيضاً. فبعَ المطر والسحاب بعاً: نزل ماؤهما غزيراً. وبع الماء بعاً: صبه بكثرة.

## تُونس

لعلها من الأنس، لأنها تؤنس ساكنها، وربما تيمناً باسم تونس الخضراء البلد العربي المعروف.

## ثَبْ

ثب ثباً : جلس متمكناً. وثبّ الأمر: تم. ثاب الماء: اجتمع في الحوض. وثاب المال: كثر واجتمع. يقال بئر لها ثَيْب: أي يثوب الماء فيها، كما يقال : بئر ذات ثيب وغيث: إذا استقي منها عاد مكانه ماء آخر. الأثب شجر معروف ربما نسبت إليه القرية، وربما سميت كذلك لوفرة المياه فيها وعدم نضوبه. والأصل ثيب لها ثيب : ويوجد في المنطقة فلج ينبع في جبل. سماها الأقدمون

باسم «ثبّ» تسمية لما ورد أعلاه. واختصاراً لذلك سميت بـ «ثب».

## جاعَد

الجَعْد من الشعر خلاف السخبط، وهو الشعر القصير المنقبض. والجعد من الرجال المجتمع بعضه على بعض؛ أي المكتنز. ويقال رجل جعد اليدين أي بخيل. والجَعْدة : حشيشة تنبت في شعاب الجبال أو على شواطئ الأنهار. والجاعد: الجلد المكسو بالشعر بعد تحنيطه بالقرط وهو نوع من ثمار الشجر للحفاظ على الشعر في الجلد وتماسكه. ويستخدم كفراش فوق سروج الجمال.

## جَحلُوت

الجحلة لون من الآنية الفخارية ، ومن عادات التسمية في المنطقة أن يطلق على الأماكن مايشبهها من أسماء الأشياء كما أطلقت الخرس والخريس وهي أوان فخارية على أماكن أخرى. والجَحْل : الضخم العظيم من الضَّب، وقيل: يعسوب النحل. وقيل الرجل الضخم. والجَيْحل: العظيم من كل شيء ، الصخرة العظيمة. وتطلق أيضاً على الجبل . وقد سميت المنطقة نسبة للمحل والقحط .

## حاجر الطويان

الحاجر: الأرض المرتفعة ووسطها منخفض يمسك الماء.الطويان: جمع طوي. والطوي بئر الماء. والمقصود بالطويان باللهجة الدارجة هي المزارع أو الأراضي المزروعة. وقد سميت بهذا الاسم نسبة لكثرة المزارع بها.

## حَقْم

نوع من الطير وهي طير الحمام والجمع حقم. وقد أطلق هذا الاسم على الموقع نظراً لتواجد هذا النوع من الحمام (الحُقّم) بالمنطقة.

## حِيْم

الحَوْمُ تعني القطيع من الإبل. وقيل إن الحوم عدد غير محدود من الإبل. وحومة كل شيء معظمه كالبحر والحوض والجبل. وحومة الماء غمرته. والطائر يحوم حول الماء أي يدور من العطش، وحومانة تعني الأرض الغليظة، وقد سميت حيم نسبة لارتفاعها وكأنها محلقة كالطير.

## خب الجمل

(الخب) من (الخبهُ) وهي بطن الوادي أو هي أرض وسط لا مخصبة ولا مجدبة. والجمل: الكبير من الإبل ومنه ماهو ذو سنامين .

## دائمْ

صفة لاستمرار الشيء في الحفاظ على

مستواه. وقد سميت المنطقة بذلك لصفة فيها كخضرة أو نقاء في الجو ، أو غيرها.

## رسة قاعس (جاعس)

رست من الرسو بمعنى ثبات الشيء واستقراره في مكانه. وقاعس من القعوس، وهو الخمول. ولا يعرف سبب محدد لهذه التسمية حتى الآن.

## ركَيِّب

الركيب الظهر بين النهرين. وقيل هي المزرعة، وقيل أيضاً النخل الصغار تخرج في أصول النخل الكبار. والراكب رأس الجبل. ولعلها إمالة لكلمة «راكب» أو صيغة مبالغة من الركوب. وقد سميت بذلك لسهولة المشي والسير عليها.

## سَلْ

سل الشيء من الشيء سلا : نزعه برفق. ويقال سل الثمرة من الغصن ، وسل السيف من غمده. سله الداء: أصابه فهو مسلول وسليل، وقد تكون من سيلان الماء. وسل توجد في ولاية خصب من محافظة مسندم.

## سمْكَت

سمك الشيء يسمكه سمكاً أي يرفعه، وسمك أي رفع. وسمك البيت: سقفه ، وقيل هو من أعلى البيت إلى أسفله. قال تعالى: ﴿رفع سمكها فسواها﴾. والسَّامك: العالي المرتفع. قال الشاعر:

*إن الذي سمك السماء بنى لنا*
*بيتا دعائمه أعز وأرفع*

## سنيسل

أصلها سلسلة وجمعها سلاسل وتصغيرها سليسلة.

## سوديين

جمع سواد والمفرد منه سوُيد باللهجة الدارجة وقد سميت المنطقةبهذا الاسم منذ القدم.

## سيح التمام

السيح: الماء الجاري الظاهر فوق سطح الأرض، وتجمع على سُيوح وسياح. التمام من الشيء المكتمل. ربما سميت سيح التمام لطول انبساطها وسعة امتدادها.

## سيح الجامود

سيح سبق تفسيرها والجامود آلة (ساعة) الماء الشمسية التي يُسترشد بها لتوزيع حصص مياه الفلج بالتساوي.

## سيح الصخام

السيح ذكر سابقا و الصخام هو فحم الخشب المحروق الذي يصنع منه الجمر. وباللهجة الدارجة المحلية السخام هو

الفحم. وقد سميت المنطقة نسبة لوجود هذا النوع من الفحم.

## سَيحُ الظَّبى

السيح: الماء الجاري الظاهر على سطح الأرض، وتجمع على سُيوح وسياح ، والساحة: الفضاء بين دور الحي لا بناء فيه ولا سقف، وتجمع على سوح وساح وساحات. الظبي: الغزال المعروف. سميت بذلك نسبة للغزلان التي ترتع في هذا السيح في الماضي.

## صلفي

الأصلف من الأرض: ماصلب واشتد ولم ينبت والجمع أصالف وصُلَف. والصلفاء: صفاة قد استوت من الأرض وتجمع على صَلافي. ولعلها سميت بذلك الاسم لطبيعة موقعها.

## ضبّكت

ضَبك : وأضباكت الأرض أي خرج نباتها. وقيل إذا اخضرت وطلع نباتها. وزرع مُضبك أي أخضر. وربما التسمية وردت من واقع اخضرار الأرض.

## عدن

عدن فلان بالمكان يعدن عدنا: أقام به وتوطّنه . ومركز كل شيء معدنه، سميت المنطقة بذلك لاستقرار قاطينها فيها .

## فُؤَاد

الفؤاد هو القلب. ويقال قلب كل شيء وسطه ولبه. سميت بذلك نسبة لمكانتها عند أهلها. أو ربما لتوسطها مجموعة من القرى أو الأماكن المحيطة بها.

## قفل

القفول: الرجوع من السفر، ورجوع الجند بعد الغزو. والقفول: اليُبوس. قفل الجلد بمعنى يَبِس. ورجل قافل. يابس الجلد وهو اليابس اليد. وقيل: ما يبس من الشجر. والقفل: شجر ضخم بالحجاز ورقه أحمر ويهيج في وغرة الصيف. والقفل: ما يقفل به الباب. لعل تسميتها أتت من وجود هذا النوع من الشجر أو لأن موقعها مغلق بين الجبال فشبهت بالقفل.

## قيد

أصل الكلمة العقد والغلال، حيث كان الوصول إلى هذه المنطقة أمراً صعباً والخروج منها أصعب. ويقال إن الشخص الذي يدخل إليها لا يخرج منها في الزمن القديم. أي أنها تقيده وتحبسه لعدم وجود مخرج سهل منها. وقد تم في النهضة المباركة فتح طريق سهّل لأهلها الوصول إليها دون مشقة.

## كَبْكَبْ

كبكب الشيء: قلب بعضه على بعض. أو

رماه في الهواء. والكبكب الجماعة من الناس المنضم بعضهم إلى بعض.سميت بذلك نسبة لتكاتف أهلها وتعاونهم مع بعض. وفي القرآن الكريم: ﴿فكبكبوا فيها﴾. ويقال باللهجة الدارجة كب أي سكب الماء أو الشيء واستمر بالسكب. كبكب القوم: إذا اجتمعوا والمكب والمكباب كثير النظر إلى الأرض.

### كيد

الكيد : المكر والحيلة والحرب، وكاد الزند : أخرج النار ، يقال إن أصلها كدان باللهجة الدارجة ، كد : تعِبَ وأجهد نفسه، والكد :هو العمل المضني الذى يبذله الشخص لإنجاز عمل فيجتهد فيه ، وقد سميت المنطقة نسبة لاجتهاد قاطنيها للوصول إليها.

### لمحاضرة

أي توزيع حصص مياه الفلج المشترك بين أهالي المنطقة ويقع بهذه المنطقة فلج اسمه الأسود نسبة للصخور السوداء بباطن الفلج المنحوت في الجبال السوداء اللون بالمنطقة.

### لمدام

دام الشيء يدوم دوما أي ثبت ولم يتغير. وقد سميت المنطقة بهذه التسمية نسبة لكثرة المياه فيها وبقائها طوال العام.

ويقال إن امرأة بنت مسجداً صغيراً من الطين بهذا المكان.

### محلة الجامود

المحلة تصغير المحل وهو المكان. الجامود هو الأداة الصخرية التي تنصب كعلامة لتحديد توزيع مياه الأفلاج، والتي تعرف بمياه (الأثر) في اللهجة المحلية. وقد سميت بهذه التسمية نظراً لوجود مثل هذه الأداة فيها عند توزيع حصص ماء الفلج بين المزارعين.

### محلة السيح

المحلة هي موضع الحلول. والمكان الصغير والسيح الأرض الفسيحة من الأرض الجرداء.

### محلة الغرب

المحلة : ذكرت سابقا. والغرب تقع بغرب المنطقة.

### مخراطة

هي أرض مخضرة تقع على أرض عالية وأوديتها منخرطة، أي تسيل بسرعة عند سقوط الأمطار ولا يبقى بها ماء. والمخراط هو الشيء الذي يخرط به الثمار والطلع من الأشجار.

### مَدِيَنَةُ النَّهضة

مفرد مدائن أو مدن. والنهضة:

الطاقة والقوة والوثبة في سبيل التقدم الاجتماعي أو غيره. سميت بذلك نسبة لكونها مدينة حديثة شيدت في عهد السلطان قابوس بن سعيد.

### مقيحفة

تصغير قحف ( والقحف): الجزء الأعلى من الجمجمة ، وهو مكون من ثماني أجزاء تسمى كل واحدة منها قحفة، وقد سميت المنطقة تصغيرا للقحفة بذلك .

### وادي الجانحي

الوادي مجرى السيل. والجانحي هو كل ماجنح عن أمره. والجنوح الخروج عن المألوف. وقد أطلق هذا الاسم على المنطقة لجنوح مياه الوداي على الجانبين عند نزوله وجريانه.

### وادي العيص

الوادي: سبق تفسيره. العيص هو قوة الانحدار واندفاع المياه بقوة بشكل حلزوني. وعيص الماء مرادف للحيس والدوران في انصبابه ببطون الأودية. والعيص الشدة في رباط الشيء.

### وادي العين

الوادي : ذكر سابقا، وقد أطلق على المنطقة نسبة لوجود عين ماء بها.

### وادي الغيول

الوادي ذكر سابقا، والغيول: جمع الغيل وهو الماء الجاري في بطن الوادي، وسميت بذلك لكثرة غيول الوادي وقت التسمية، والغول نوع من الثعابين غير السامة. وقد سميت المنطقة نسبة لوجود نوع من هذه الزواحف بها في السابق.

### وَادِي المِيْح

الوادي سبق تعريفه في أماكن عديدة ،ماح في مشيته ميحاً وميوحة : مال وتبختر . وماح ميحاً: نزل إلى البئر يملأ الدلو لقلة مائها. وماح أصحابه: استقى لهم. وماح فلاناً : أعطاه . وماح الريح الشجرة: أمالتها. وامتاح الماء : اغترفه. ووادي الميح ذو مياه متوفرة، تبقى في هذا الوادي فترة طويلة ، ويستقي منها الناس، ولذلك سمي بهذا الاسم.

### وادي تعن

الوادي ذكر سابقا. تعن: تعني آلام في الرجل أو اليد من غير جرح خارجي في اللهجة الدارجة ، وتعني أيضا الذهاب المقصود إلى مكان ما. وقد سمي الوادي نسبة لاسم فلج قديم يسمى الوادي.

# ولاية العامرات: الحصون

| | المكان | معلومات عامة |
|---|---|---|
| **الحاجر** | الحاجر | مبني من الجص و الحجارة. |
| **بعي** | العامرات | مبني من الجص و الحجارة. |

# ولاية العامرات: الأبراج

| الإســـم | المكان | معلومات عامة |
|---|---|---|
| **الرجيع** | العامرات | مبني من الطين والحجارة. |
| **المنظرية** | العامرات | مبني من الطين والحجارة. |
| **بعي** | العامرات | مبني من الطين والحجارة. |

# ولاية قريات

# المدن والقرى

## قريَات
جمع تصغير قرية، والقرية هي كل مكان اتصلت به الأبنية واتخذ قراراً، وجمعها قرى، وقد سميت بذلك لكثرة قراها حيث إنها تتألف من عدة قرى. وقد أشار ياقوت في معجمه إلى اسم قريات. وتعتبر قريات من أهم المدن العمانية ولها موقع هام بالتاريخ العماني.

## البَطْحَاء
الأبطح تجمع وتفرد وتؤنث. والبطحاء أرض رملية. سميت بذلك لأن أرضها رملية وتتعرض للسيول.

## البَلاَد
المكان المحدود الذي تستوطنه جماعات من الناس. ومنها أبلد بالمكان: اتخذه بلَداً. وفي النطق المحلي: الموطن أي القرية أو المدينة.

## الجبل الأسود
سميت هذه المنطقة نسبة لوقوعها على جنب الجبل، الذي يميل لونه للسواد.

## الجْحَل
العظيم من كل شيء، والجمع جحل: وعاء الماء المصنوع من الفخار.

## الجزِيرة
أرض يحيط بها الماء من جميع الجهات، جمعها جزر.

## الجِنَاة
المكان المرتفع. الجناة: حجارة ملبدة بالرمل.ويقال أن التسمية نسبة لقاطنيها من جناة الغلال من ثمر الفاكهة.

## الجَنِين
مخففة من الجُنينَة وهي مصغر الجنة بمعنى الحديقة الصغيرة وكانت هذه المنطقة ذات شجر ونخيل. سميت بذلك لطيب هوائها .

## الحَبينة
تصغير مؤنث للحبن، والحبن هو نوع من الشجر له زهر جميل وورقه سام، وقد سميت المنطقة نسبة لذلك الشجر.

## الحرف
هو نهاية الشيء وطرفه. ولعلها سميت بذلك لطبيعة موقعها على طرف واد أو جبل.

## الحصن
الحص: المبني المنيع العالي. وقد سميت المنطقة نسبة لوقوعها حول الحصن.

**الحلة**
المكان أو المنطقة المسكونة. وقد سميت بذلك لأن الناس يحلون فيها.

**الحيلين**
مثنى حيل، والجمع حيول، والحيل مجمع مياه. وسميت المنطقة بذلك لوجود حيلين من المياه بها.

**الخَب**
الخبّ: العدو، وفي الحديث الشريف «إنه كان إذا طاف خب ثلاثا»، وخب النبات: ارتفع وطال، والخب هو مكان منخفض في مزرعة أو بستان. ويجمع أخباب.

**الخَليفْ**
الطَريق ، أو الطريق بين جبلين. وأخلف الشجر والزرع : ظهر فيه ورق بعد ورق قد تناثر، أو ثمر بعد ثمر. والخلاف: شجر الصفصاف. والتسمية متعلقة بطبيعة الموقع.

**الخُوبار**
الخبار: ما لان من الأرض واسترخى. والخبرة: الزرع، وجمعها خبر، والخوبار تعني المكان الذي كان تتجمع فيه المياه الراكدة مشكلة ما يشبه الخور. سميت بذلك نسبة لكونها بجوار خور الملح، والخوبار اسم يطلق على مكان به مستنقع، وأطلقت «الخبار» على موضع قريب من المدينة ، كان عليه طريق رسول الله ﷺ . حين خرج يريد قريشا قبل وقعة بدر.

**الديرة**
مشتق من الدار وهو المنزل المسكون، والبلد، والديرة بالمفهوم المحلي تعني البلاد.

**الرَّفيعة**
من الرفعة. سميت بذلك الاسم نسبة لارتفاعها عن مستوى سطح الأرض.

**الرَّملَة**
من الرمل. سميت بذلك نسبة لكثرة الكثبان الرمليه بها.

**السلْيل**
سلالة الشيء:ما استل منه، والسلالة والسليل: الولد. والسليل: مجرى الماء في الوادي. وقيل وسط الوادي. وفي الحديث: اللهم اسقنا من سليل الجنة. وقال ابن بري : سال السليل بهم أي ساروا سيرا سريعا. سميت بذلك نسبة لامتدادها بين السلاسل الجبلية، ووقوعها على مسيل ومجرى ماء أثناء سقوط الأمطار.

## السَّمرة
ضرب من شجر الطلح. سميت بذلك لكثرة هذا النوع من الأشجار بها.

## السَّمِيرَ
السمير: مشتقة من شجر السمر. سميت بذلك نسبة لكثرة أشجار السمر بها.

## السُواقمْ
نسبة لشجر السوقم. سميت بذلك نسبة لتواجد شجرة السوقم قديما بها.

## السُويِح
تصغير سيح يعود ذلك لصغر حجم مساحتها. والسَّيح سيلان الماء على ظهر الأرض.

## السَيِح
الأرض الواسعة المنبسطة الفسيحة. سميت بذلك لخلوها سابقا من السكان والزراعة. وإذا ساح الماء على ظهر الأرض يقال له السَّيح.

## الشروق
شرق المكان شروقاً أي أشرقت عليه الشمس. وقد سميت المنطقة نسبة لوقوعها شرق البلاد.

## الشريعة
الشريعة والشراع والمشرعة: المواضع التي ينحدر إليها الماء. وكان فلجها مفتوحاً يؤخذ منه الماء الفلج وترد إليه الماشية والإبل. فسميت بذلك الاسم.

## الشهباري
الشهبرة والشهربة تطلق على العجوز الكبيرة وفي الحديث «لاتتزوجن شهبرة ولا نهبرة» والشهبور تطلق على الرجل الكبير الغاني أو الكبيرة الغانية والجمع يقال لها الشهابر. وسميت المنطقة ربما لتواجد الأعشاب بها بكثرة خاصة عندما لاترعى هذه الأعشاب بها فتتكاثر وتكبر وذلك قول الشاعر: جمعت منهم عشباً شهابرا أو قد يكون اسم المكان لقدمه من بين عدة قرى ظهرت حوله فاصبح المكان قديما دون سواه.

## الصلحة
مؤنث صلح، والصلح المكان المستوى المنبسط بالمفهوم المحلي. وقد سميت المنطقة نسبة للأرض المستوية التي تقع عليها.

## الصَّلِيفي
مشتقة من الصَّلف، وهو من الأرض ما صلب واشتد ولا ينبت. جمع صلف وصلف. سميت بذلك نسبة للموقع الذي لا ينبت فيه شيء.

## الصيرة
مفرد صير والمفهوم المحلي يعني جزراً

صغيرة وتقع هذه الصيرة في منطقة الساحل ويقع بها برج قريات البحري الشهير.

**الطائف**

طاف بالقوم: استدار وجاء من نواحيهم ، وفلان طاف بالأمر ، إذا ألم وأحاط به. وأطاف به وعليه أي طرقه ليلاً.

**الطابة**

من طاب يطيب ، وهو ما طاب من الشيء ، ويقال فلان طاب وارتاح وهي الراحة والسكون،ولعلها سميت كذلك نسبة لسكونها.

**الطريِّف**

من الطرف وهو جانب الشيء أو حافته. سميت بذلك نسبة لوقوعها في طرف واد.

**الظاهر**

البارز الواضح غير المستتر من أي شيء. سميت بذلك لعلوها وارتفاعها.

**العَافِية**

العافية: الصحة. حيث كان اسمها «الحمة» نسبة لتواجد عين ماء حارة بها سابقا. ويقصدها الناس للاستحمام بنية الحصول على العافية.

**العَتْب**

الأصل عتب فلان على صاحبه وعاتبه أي راجعه، والعتب باللهجة الدارجة الجهد والقسوة، والصعوبة أي المشقة. وقد سميت المنطقة نسبة لمشقة الوصول إليها.

**العقبة**

المنطقة المرتفعة. وقد سميت المنطقة بذلك نسبة لوقوع مساكنها بمنطقة جبلية المرتفعة.

**العينين**

مثنى عين وهو ينبوع الماء الذي ينبع من باطن الأرض والجمع عيون. وقد سميت المنطقة نسبة لوجود عين من الماء الحلو وعين من الماء المالح.

**الغُبِيرة**

صفة للغبار وما دق منه، أو هي لطخ الغبار. الغبراء: الأرض الجدباء. يقال ما أقلت الغبراء ولا أظلت السماء أصدق من فلان ، وقد سميت بذلك لأنها كانت خالية من الأفلاج وتعتمد على الآبار، فهي أحيانا خصبة وأحيانا (غبره) أي قافرة. والمغبار من النخيل وغيرها ما تعلوه الغبار. وقد أشار ياقوت إلى قرية تسمى الغبرة باليمن. لعلها سميت بذلك نسبة لاسم عمان قديما. أو لأن لون تربتها كلون الغبار.

## الفَالَع

فلع الشيء فلعا: رماه بصخر أو بقضيب شقه. يقال فلع رأسه بالسيف أي شقه، والفلع هو الضرب.

## الفرَع المنْثَقب

الفرع: يقابله الأصل، وفرع الشيء : أعلاه المتفرع من أصله كفرع الشجرة. وتفرعت الأغصان: كثرت، وتفرعت المسائل: تشعبت وخرجت من الأصل. المنثقب: ثقب بمعنى اتقد يقال ثقبت النار ثقوباً وثقابة: اتقدت. وثقب العودُ: جرى فيه الماء ولان. وثقب الطائر: ارتفع في الجو. وانثقب الشيء: انخرق. وسبب التسمية مرتبط بشيء من هذه المعاني على الأرجح.

## الفلج

قناة الماء الجوفية. وقد سميت المنطقة نسبة لوجود فلج فيها.

## الفليج

فلجُ كل شيء: نصفه. وفلَجتُ الشيء فلجين: أي شققته نصفين. والفليج: تصغير فلج: وهو نظام ري تشتهر به سلطنة عمان. ولعل التسمية نسبت إلى فلج القرية.

## الفَيْاض

فاضت المياه فيضاً: سالت. وحوض فائض: ممتلئ. ورجل فيض: كثير المعروف، والفياض صيغة مبالغة. سميت بذلك لفيضان فلجها وقت الأمطار والسيول.

## القَابلْ

قَبَل: قبلاً أي أتى. وقَبَلَ الليل، والشهر والعام أتى. وأقبلت الريح: هبت. وقابل المكان: جعله أمامه. وأقبلت الأرض بالنبات أي جادت. والقبال من كل شيء أوله وما استقبلك منه. وقد يكون الإقبال والفأل وعدم الإدبار. سميت بذلك لمقابلتها الوادي والطريق.

## القطيف

القطف صفة لجني الثمار. ولكون هذه المنطقة مشهورة بكثرة أشجار المانجو فقد سميت بالقطيف.

## القلعة

الحصن أو البرج الذي يتحصن فيه الناس. وقد سميت المنطقة بذلك لكونها تقع حول القلعة.

## اللَّصمو

الشديد الصلابة. والحجر الصم القوي الصلد. وقد سميت المنطقة بهذا الاسم لموقعها المرتفع على الأراضي الصخرية الصلدة.

## المُرَّة

بمعنى المرارة. سميت بذلك لتواجد أشجار القرح بها التي تتميز بالمرارة. إلا أن البعض يقول بأن سبب تسميتها نسبة لإحدى المزارع التي كانت بها والتي كانت تعرف بطوي المرة.

## المسْفَاة

السَّفي هو اسم كل ما سفت الريح ، والسَّفي اسم التراب الذي تسفيه الريح، والمسفاة البقعة التي تسفوها الرياح. سميت بذلك الاسم لكون موقع هذه القرية على سفح الجبل وتكثر فيها المدرجات التي تزرع شتى أنواع المزروعات.

## المسيلَة

المسيله بطحاء رملية في بطن الوادي. سميت بذلك نسبة لتواجد مسايل الرمل فيها بكثرة.

## المعْلاة

هيَ الرافعة. سميت بذلك نسبة لارتفاع موقعها وبساتينها.

## النجميَّة

النجم هو الكوكب، والنجمية نسبة إلى لمعان تربتها أو شيء فيها. وقد أطلق هذا الاسم على المنطقة قديماً.

## الهُبُوبِيَة

الهبوب: الريح المثيرة للغبار؛ أي هبوب الريح. سميت بذلك نسبة لشدة رياح السموم التي تهب عليها.

## الوسطَى

على وزن فعلى، وهي مؤنث أوسط بمعنى المعتدل من كل شيء والجمع أواسط، وهي وسط الأرض. وتوسط الشيء. سميت بذلك لكونها وسط المدينة أو المنطقة.

## الوِيز

الوِز : نوع من الطيور. ويقال رجل إوَز أي قصير غليظ. وقد أشار ياقوت إلى موضع يسمى «الويزة» ولم يعلق عليه، وقد سميت نسبة لبارجة حربية برتغالية متحطمة على ساحل المنطقة وحرفت من (لويس) إلى (لويز)

## اليَاء

يمكن أن تكون التسمية قادمة من حرف «الياء» لتطرف موقع القرية في نهاية القرى، كتطرف الياء في نهاية الحروف.

## بلّل

بلل الشيء أي جعله رطباً. سميت بذلك لأن أرضها ندية رطبة.

## بَمَهْ

لعلها محرفة عن "بهم" جمع بهمة وهو الشجاع الذي لا يدرى من أين يؤتى. وقد أورد ياقوت اسم "بم" علما على قرية فارسية بكرمان.

## تَعَب

تعب تعبا أصابته مشقة فهو تعب. وسميت بذلك نسبة لمشقة الوصول إليها.

## حَرِيمة

كل ما فات من كل مطموع فيه. والحريمة باللهجه المحلية: الوجبة الخاصة التي تقدم بمناسبات خاصة. وقد تكون مشتقة من الحريم، وقد تكون لمناعتها وتحصينها، وكأنها محرمة على العدو فلايدخلها ولاينال من أهلها.

## حَصَن السَاحِل

الحصن: المبنى المنيع العالي، والساحل: المنطقة القريبة من الشاطئ.

## حيّ الظاهر

الحي مجموعة من المساكن. والظاهر: البارز الواضح. تم تسميتها حديثاً وكانت تسمى ظاهر عيشة. وقد سميت بذلك لظهورها للناظر من بعيد.

## حيزَق

الحزام باللغة الدارجة يسمي حزاقاً. وربما اشتقت التسمية من طبيعة موقع القرية المحيطة بالجبل. على شكل حزام.

## حِيفَظْ

تصغير حافظ بمعنى صان الشيء وتعهده بالرعاية. سميت بذلك لأنها تحفظ أهلها من السيول نظراً لارتفاع موقعها، بالإضافة إلى أنها تحتفظ بالمياه طوال الوقت.

## حِيل الغَاف

الحيل: الماء المتجمع في بطن الوادي، ومجمع مياه الأودية. والغاف: شجر ذو فروع كثيرة الشوك، أوراقه مركبة ريشية ذات وريقات صغيرة وأزهار قصيرة العنق. وهذا المكان كثير الأشجار والبرك المائية، ووديانه تسيل باستمرار على مدار السنة.

## حيل القَواسِم

الحيل هو الماء المتجمع في بطن الوادي، والقواسم مشتقة من قاسم فلان فلانا. أخذ كل منهما قسمه. ويقال قاسمه المال فهو قسيمه فيه. والقسام هو الحسن والجمال وهذا المعني ينطبق على حيل القواسم حيث الماء والأشجار والطبيعة الجميلة الخلابة.

## دَغْمر

يقال دغمره، أي خلطه. ويقال دغمر عليه الخبر أي كتمه. ولعل التسمية مشتقة من غمر؛ أي غمر مياه الأودية لها.

## سلماه

ربما جاءت من : السلام:الحِجَارَةُ، والواحِدَةُ سَلَمَةٌ. أو من السلام: ضَرْبٌ من دِقِ الشَّجَرِ. والسلَمُ: ضَرْبٌ من الشجَرِ،الواحِدَةُ سَلَمَةٌ، أو من السلام والسلامة ؛ سَلِمَ من الآفات ونحوها : برئَ وصلُحَ ، فربما سميت بذلك لكثرة الحجارة، أو لكثرة الشجر ، أو لأنه يَسْلَمُ من يُقيم فيها أو يمر بها .

## سُوقَة

السوقة: الرعية وأواسط الناس تطلق على الواحد والجمع، فيقال هو سوقة وهم سوقة، وقد أطلقت على عدة أماكن ، منها موضع باليمامة ووردت في شعر جرير في قوله:

*بنو الخطفى والخيل أيام سوقة*
*جلوا عنكم الظلماء فانشق نورها*

## سيح البصرة

السيح الأرض الواسعة المنبسطة الفسيحة. والبصرة أرض حجارتها جصّ، والحجارة البراقة، والعلك الجيد الذي فيه حصى ، وسميت القرية نسبة إلى ذلك.

## سيح العزيزة

السيح ذكر سابقاً. والعزيزة الغالية بالمعنى المحلي. وقد سميت المنطقة بذلك لمكانتها عند ساكنيها.

## شية

تصغير شاة وهي الأنثى من الماعز. وقد سميت المنطقة نسبة لهذا النوع من الحيوان الموجود فيها. وهي إحدى قرى وادي العربيين لايمكن الوصول إليها إلا بالمشي فقط.

## صلان

نسبة لصوت الماء ولكثرة صليله أثناء الأمطار والسيول.

## صِيَاء

«صياء» الصّوة ـ صوت الصدى، وما غلظ وارتفع من الأرض، أو هي حجر يكون دليلا في الطريق. وفي الحديث الشريف: «إن للدين صوى ومنارا كمنار الطريق» والأصواء: أصوات النخيل: اليابس. وهي مأخوذة من الصياص وهي القلاع والحصون. وفي القرآن الكريم: ﴿وأنزل الذين ظاهروهم من أهل الكتاب من صياصيهم﴾ سميت بذلك لمنعتها وحصانة موقعها بين الجبال.

## ضباب

هو السحاب الذي يغشى الأرض كالدخان

ويتكثف من السحب الباردة . سميت بذلك نسبة لتواجد الضباب على جبالها باستمرار.

## عَبأية

مشتقة من العبء، وهو الحمل الثقيل، والجمع أعباء، وهي المشقة. سميت بذلك لوعورة طريقها ولصعوبة الوصول إليها.

## عَرْقِي

العراقي : نوع من الشجر ليس بطويل ولكنه يتفرع على ماحوله وإليه نسبت عدة أماكن عربية، ومنه قيل أعرق الشجر إذا امتد، وأعرق فلان في الكرم. كان له أصل فيه.

## عَفْا

نما وكثر، وعفا أيضاً من العافية، بمعنى طابت. عفيت الأرض: كثر نباتها فغطاها. وعفا الأثر: زال وامَّحى. وعفا الماءُ، لم يخالطه شيء يكدره. سميت كذلك لكثرة مزارعها وحدائقها.

## عُمق

العمق: البعد إلى الأسفل ، والوادي، وما بعد من أطراف المفاوز. سميت بذلك نسبة لوقوعها وسط الجبال؛ ولصعوبة الوصول إليها في السابق.

## عُمق الرُباخ

عمق تعنى البعد إلى أسفل، وسميت بذلك نسبة لوقوعها داخل عمق الجبال. والربوخ قبيلة عمانية.

## فَنْس

فَنَسَ: نَمَّ، الفانوس: النَمام، الفَنَس : الفلس وهو عدم الظفر، وأيضا هو الفقر. وربما كانت قرية مضيئة أو مشرقة فضوؤها ينم عنها فسميت فنساً. فالفانوس يعني السراج والضوء.

## فَيِق

مشتقة من فاق: بمعنى الجيد من كل شيء، والجمع فوق وفيق، وهي تأتي بمعنى انهض باللهجة المحلية. وقد أطلق اسم «فيق» على مدينة بالشام بين دمشق وطبرية ،وعلى عقبة في غور الأردن، وفيها يقول الشاعر:

*وقطعت من عافى الصوى متحرفا*
*مابين هيت إلى مخارم فيق*

## قطَّار

من القطر ويقطر الماء أو المطر أي ينزل على شكل قطرات. وربما سميت بذلك لقلة الماء أو المطر فيها أو كليهما معاً.

## كَبْدى

أصلها كبدة نسبة لمنطقة نائية بين

الجبال كانت مساكنها سابقا في شقوق الجبال.

## كْليات

كلمة مركبة من كل ويات بمعنى يأتي حيث إن المنطقة تمثل في السابق مرسى يتوافد إليه الناس من كل حدب وصوب.

## لكَرِيب

الكرب من الجريد أشجار النخيل. والتسمية تصغير للكرب، وفي الأصل تطلق على العريض من السعف إذا يبس. والكريب (بفتح الكاف) معناها أن نزرع في أرض لم تزرع من قبل، وقد أشار ياقوت إلى موضع بهذا الاسم ، وقال «إنه في السويق» وقد وردت الكُريب (بضم الكاف) في قوله جرير:

*هاج الفؤاد بذى كُريب دمنة*
*أو بالأفاقة منزل من مهددا*

## محيًا

المطر والخصب. قيل سميت بذلك نسبة لأنها تحيا بالخصب وتموت بالمحل.

## مخاضة

تصغير للخوض. والمخاضة بالمعنى المحلي هو المكان الذي يجتاز منه بالوادي. وقد سميت المنطقة نسبة لذلك.

## مخيسرات

جمع تصغير خسارة في اللهجة المحلية الدارجة. وقد سميت المنطقة بذلك لكونها معرضة للسيول الجارفة من قديم الزمان.

## مَزارع الجِزير

المزرعة: الأرض التي تزرع، وجمعها مزارع. الجزير تصغير جزيرة مذكر. سميت بذلك لأنها تشبه الجزيرة، وتقع بين الوادي والجبل.

## مزَارع الحُصن

المزرعة: الأرض التي تزرع، وجمعها مزارع. والحصن المكان المحصن فهو حصين أو منيع. سميت بذلك نسبة لوجود حصن بها.

## مَزارع الظَاهر

المزرعة: الأرض التي تزرع. وجمعها مزارع. والظاهر مشتقة من ظهر الشيء ظهوراً: تبين وبرز بعد الخفاء. سميت بذلك لظهورها للناظر من بعيد.

## مَزارع القَرْيَة

المزارع جمع مزرعة: هي الحقل أو البستان الكبير، القرية هي البلدة الصغيرة. سميت بذلك نسبة لانفصالها عما حولها من القرى. ومزارع: مجموعة بساتين النخيل أو نحوه من مزروعات.

## مَزَارع سَيِح المرندي

المزارع جمع مزرعة: هي الحقل أو البستان الكبير، والسيح: المكان الفسيح والمنبسط. والسيح سيلان الماء ظاهر سطح الأرض. المرندي: نوع من الخشب الجيد ربما أطلق عليها هذا الاسم نسبة لهذا الخشب.

## مَزارع منْسفتَ

المزارع جمع مزرعة: الأرض التي تزرع. نسف الإناءُ: امتلأ وفاض. وأنسفت الريح: اشتد هبوبها وحملت التراب والحصى. المنسف: ماينسف به الحب، أو الغربال الكبير. والنَّسافة: ماثار من غبار الطريق، والرغوة تعلو الإناء. لعلها سميت بهذا الاسم لشيء من هذه المعاني.

## مَعْوَل

أداة تستخدم لحفر الأرض وحرثها، والجمع معاول. ومعول: قرية ربما أخذت اسمها من مهارة أهلها في حرث الأرض واستخراج المياه.

## مَنطَقة السَاحِل

منطقة الساحل، المنطقة القريبة من شاطئ البحر. وقد سميت بذلك لوقوعها على ساحل البحر. وهي إحدى مناطق ساحل قريات حيث تقع على شبه جزيرة محاطة بالبحر.

## منزِف

المنزفة، ما ينزف به الماء من البئر، وهي تصغير لمنزفة الماء. سميت بذلك نسبة لوجود منزفة ماء صغيرة بها في الماضي.

## مهادن

هدن يهدن هدناً أي سكن. وهادنه مهادنة أي صالحه. والهدون يعني السكون. والهدنة تعني القليل الضعيف من المطر. والهدن تعني المسترخي الهادئ الساكن والمعنى اللغوي يشير إلى المعنى المكاني وهو الهدوء والسكون للمكان.وقد سميت المنطقة نسبة لبعدها من القرى وهدوئها. ومهادن أيضاً تقع بولاية هيما بالمنطقة الوسطى.

## وادي الحريم

الوادي: كل منفذ بين الجبال والتلال تمر منه مياه الأمطار. الحَريم: ما حرم فلم يمس ،وما فات من كل مطموع فيه ، والتسمية إشعار بأنها محرمة على من يريد بها سوءًا، والحريمة باللهجة المحلية الوجبة الخاصة التي تقدم في مناسبات خاصة ، فقد تكون مشتقة منها، وقد تكون مناعتها وتحصينها وكأنها محرمة على العدو فلا يدخلها ولاينالها .

## وادي السَرّين

الوادي : سبق تفسيره، والسرين مثنى سر . والسر، ما يكتم ويخفى، والأصل من كل شيء، ويقال سر الوادي وسر الأرض: أكبر موضع فيها. وقد سميت أماكن كثيرة في الجزيرة العربية بهذه التسمية منها قرية «السرين» بالقرب من مكة وإليها ينسب المحدث أبو هارون السريني وهناك قرية «السرين» من أعمال صنعاء. سميت بذلك نسبة لوجود منابع مياه كثيرة فيها.

## وادَي العرْبِيين

الوادي: هو الأرض على جنبات مجرى الماء. والعربيين نسبة للعرب. سميت بذلك نسبة لأول من نزل بها من العرب. واللفظة محلية.

## وادي مْجلاص

الوادي كل منفذ بين الجبال والتلال والسهول تمر منه مياه الأمطار والسيول، ومجلاص مكونة من (مجل واص) بمعنى صعب وشديد الاجتياح عند النزول. وقد سميت المنطقة نسبة للوادي الذي اسمه مجلاص.

## وُسَال

وَسَل : الوسيلة : المنزلة والدرجة والقُرْبة، ووَسَّل فلان إلى الله وسيلة أي إذا عمل عملا تقرب به إليه، والواسل : الراغب إلى الله. وتوسل إليه بوسيلة أي تقرب. وربما أن أصل الاسم مشتق من السيلان أي إذا سال الماء أو الوادي. وقد يكون الموقع هو بداية سيلان الوادي لارتفاعه عن الأرض.

# ولاية قريات: القلاع

| الإســـم | المكان | معلومات عامة |
|---|---|---|
| **حيل الغاف** | حيل الغاف | تقع هذه القلعة ببلدة حيل الغاف بولاية قريات وقد قام ببنائها السيد سعيد بن محمد بن سليمان بن خلفان البوسعيدي ويوجد في هذه القلعة فتحات لإطلاق النار من البنادق وفتحات للمدافع على المستويين ونجد أن قاعدة القلعة مشيدة بالحجارة بخلاف البرج الذي طلي بالحصى. |
| **دغمر** | دغمر | تقع هذه القلعة ببلدة دغمر بولاية قريات وهي شبه مندثرة. |
| **صياء الحدرية** | صياء الحدرية | تقع هذه القلعة ببلدة صياء الحدرية بولاية قريات. |
| **فنس** | فنس | تقع هذه القلعة ببلدة فنس التابعة لولاية قريات. |
| **مال سعيد** | قريات | ربما سميت بذلك نسبة لبانيها والمسمى سعيد. |

# ولاية قريات: الحصون

| الإســـم | المكان | معلومات عامة |
|---|---|---|
| البستان | المسفاة | يقع هذا الحصن ببلدة بمه بولاية قريات. |
| السيح | بمه | يقع هذا الحصن ببلدة حيفظ بولاية قريات. |
| المزارع | المزارع | يقع هذا الحصن ببلدة المزارع بولاية قريات وقام ببنائه الشيخ شماس بن محمد بن شامس البطاشي. |
| المعالم القديمة | عباية | يقع هذا الحصن ببلدة عباية بولاية قريات. |
| المعهود | قريات | يقع حصن المعهود في ولاية قريات. |
| الملك | صياء الحدرية | يقع هذا الحصن ببلدة صياء الحدري. |
| تعب | تعب | |
| حصن الإمام ناصر ابن مرشد اليعربي (حصن الساحل) | قريات | قام ببناء هذا الحصن الإمام سلطان بن سيف بن مالك اليعربي عندما كان قائداً لجيش الإمام ناصر بن مرشد اليعربي، الذي تولى الإمامه في عمان ١٠٣٤هـ - ١٠٥٩هـ/ ١٦٢٤م-١٦٤٩م وكان الغرض من بناء هذا الحصن محاصرة البرتغاليين في حصن قريات القديم وعرف الحصن فيما بعد بحصن الساحل. |

| الإسم | المكان | معلومات عامة |
|---|---|---|
| حيفظ | حيفظ | يقع هذا الحصن ببلدة حيفظ بولاية قريات. |
| حيل القواسم | وادي العربيين | يقع هذا الحصن في وادي العربيين. |
| دغمر (حصن داغ) | دغمر | يقع حصن دغمر على صخرة بارزة منعزلة إلى الشمال من حيل الغاف ويتسم هذا الحصن بالأهمية من حيث إنه يشرف على السهل حتى الساحل بل حتى قريات شمالاً. |
| صياء الحدرية | صياء الحدرية | |
| عباية | عباية | |
| قريات الحالي | قريات | هو عبارة عن بيت قام ببنائه السيد سعيد بن خلفان البوسعيدي قبل حوالي مائتي عام وكان ذلك في عهد السلطان سعيد بن سلطان بن احمد البوسعيدي ١٢٢٢- ١٢٧٣هـ / ١٨٠٧م - ١٨٥٦م. |
| قريات القديم | قريات | يقع هذا الحصن جنوب شرق سوق قريات ويقع فوق تلة وقام البرتغاليون باحتلال الحصن عام ٩١٣هـ/ ١٥٠٧م، وقام بإخراجهم فيما بعد الإمام ناصر بن مرشد اليعربي ١٠٣٤هـ- ١٠٥٩هـ/ ١٦٢٤م ١٦٤٩م. |

# ولاية قريات: الأبراج

| الإسم | المكان | معلومات عامة |
|---|---|---|
| البومة | عرقي | يقع هذا البرج ببلدة عرقي بولاية قريات ومبني من الحجارة والصاروج. |
| الجناة | دغمر | يقع هذا البرج ببلدة دغمر بولاية قريات، قام ببنائه السلطان تيمور ابن فيصل بن تركي سنة ١٣٣٢هـ - ١٣٥١هـ / ١٩١٣ - ١٩٣٢م. |
| الجنور | المسفاة | يقع برج الجنور على قمة جبل ببلدة المسفاة ويطل منه على القرية، بني منتصف القرن التاسع عشر واستخدم في بنائه مادة الصاروج والحجارة، بني لغرض المراقبة وحراسة القرية. |
| الحجرة | ضباب | يقع هذ البرج ببلدة ضباب بولاية قريات فوق مرتفع جبلي يطل من خلاله على القرية وهو عبارة عن برج دائري الشكل محاط بسور وهو مندثر لم يتبق منه سوى أساساته، استخدم بغرض المراقبه وحماية البلدة وصد الغارات عنها. مبني من الحجارة والصاروج والطين |

| الإسم | المكان | معلومات عامة |
|---|---|---|
| الحلة | المزارع | يقع برج الحلة بوسط منطقة المنسفت ببلدة المزارع، بني هذا البرج أوائل القرن التاسع عشر، وقد بني من مادة الصاروج والحجارة . |
| الخطامية | المسفاة | يقع برج الخطامية فوق جبل الخطامية ويطل على بلدة المسفاة، بني منتصف القرن التاسع عشر، استخدم لغرض الحماية وصد الغارات عن البلدة، مبني من الحجارة والصاروج. |
| الدوية | عرقي | يقع هذا البرج ببلدة عرقي بولاية قريات |
| السنين | المسفاة | يقع هذا البرج علي قمة جبل السنين ببلدة المسفاة، مبني من الحجارة والصاروج. |
| السواقم | السواقم | يقع هذا البرج ببلدة السواقم وهو مبني بالحجارة والصاروج. |
| الصيرة | حلة الحصن | برج قديم يقع في وسط البحر على قاعدة من الأحجار الكبيرة، قام ببنائه السلطان تيمور بن فيصل بن تركي البوسعيدي ١٣٣٢هـ - ١٣٥١هـ / ١٩١٣ - ١٩٣٢م ولا يزال هذا البرج قائماً حتى الآن. |
| العارض | المسفاة | يقع هذا البرج فوق قمة جبل العارض |

| الإسم | المكان | معلومات عامة |
|---|---|---|
| | | ببلدة المسفاة، بني من مادة الحجارة والصاروج. |
| العوابي | صياء العلوية | يقع هذا البرج ببلدة صياء العلوية بولاية قريات ومبني من الحجارة والصاروج. |
| القريحة | صياء العلوية | يقع هذا البرج ببلدة صياء العلوية بولاية قريات ومبني من الصاروج والحجارة. |
| القرية | المزارع | يقع برج القرية على مرتفع بمنطقة القرية ببلدة المزارع وهو يطل على البلده، مبني من الصاروج والحجارة، استخدم لغرض المراقبة وحماية القرية. |
| القف | ضباب | يقع هذا البرج ببلدة ضباب، لا يعرف تاريخ محدد لبنائه، بني من الصاروج والحجارة. |
| المحرقة | المزارع | يقع هذا البرج بمنطقة الظاهر في بلدة المزارع بني أوائل القرن التاسع عشر، وبني من الصاروج والحجارة ولا يزال قائماً. |
| المرندي (الخلو) | المزارع | يقع هذا البرج فوق قمة جبل يسمى المرندي ببلدة المزارع،بني أوائل القرن التاسع عشر، من الصاروج |

| الإسم | المكان | معلومات عامة |
|---|---|---|
| | | والحجارة والطين، استخدم لحماية السدود والأفلاج وحراستها. |
| المزرع | المزارع | يقع هذا البرج بمنطقة المزرع في بلدة المزارع ويطل على منطقة المزرع من فوق تل مرتفع استخدم هذا البرج لغرض المراقبة وحماية البلدة من الغارات، بني من الصاروج والحجارة. |
| المنة | المزارع | يقع هذا البرج بمنطقة المزرع في بلدة المزارع ويطل على منطقة المزرع من فوق تل مرتفع استخدم هذا البرج لغرض المراقبة وحماية البلدة من الغارات، بني من الصاروج والحجارة. |
| النطالة | المسفاة | يقع هذا البرج في منطقة عباية القريبة من بلدة المسفاة، بني من مادة الصاروج والحجارة والطين. |
| الهبوبية | الهبوبية | يقع هذا البرج ببلدة الهبوبية بولاية قريات وهو مبني من الحجارة والصاروج. |
| الويز | دغمر | يقع هذا البرج في وسط بلدة دغمر بولاية قريات وهو دائري الشكل. |
| جبل خرموه | الجنين | يقع فوق جبل خرموه وهو على شكل |

| الإسم | المكان | معلومات عامة |
|---|---|---|
| | | مثلث ويطل على منطقة الجنين بولاية قريات، وقد قام ببنائه السلطان تيمور بن فيصل بن تركي سنة ١٣٣٢هـ - ١٣٥١هـ / ١٩١٣ - ١٩٣٢م. |
| داشي | صياء العلوية | يقع هذا البرج ببلدة صياء العلوية بولاية قريات ومبني من الصاروج والحجارة. |
| سوقة | سوقة | يقع برج سوقة ببلدة سوقة في ولاية قريات. وهو مبني من الحجارة والصاروج. بني منتصف القرن التاسع عشر. |
| شويلم | صياء العلوية | يقع هذا البرج ببلدة صياء العلوية بولاية قريات ومبني من الحجارة والصاروج. |
| صلان | دغمر | يقع هذا البرج على أرض منبسطة بحارة صلان ببلدة دغمر. ومبني من الحجارة والصاروج. |
| طوي العود | قريات | بني هذا البرج بالحجارة والصاروج. |
| محيا | محيا | يقع هذا البرج ببلدة محيا بولاية قريات، ومبني من الصاروج والحجارة. |

# ولاية قريات: البيوت

| الإســـم | المكان | معلومات عامة |
|---|---|---|
| **الحلة القديمة** | المزارع | يقع هذا البيت بمنطقة السيح في بلدة المزارع ويتكون هذا البيت من عدة غرف محاطة بسور كبير، ولا يعرف تاريخ محدد لبنائه وهو مبني من الطين والحجارة والصاروج. |
| **بيت البديعة** | المسفاة | يقع هذا البيت ببلدة المسفاة بولاية قريات. |
| **بيت البستان** | صياء العلوية | يقع هذا البيت ببلدة صياء العلوية بولاية قريات. |
| **بيت الجديدة** | قريات | يعتبر من أكبر بيوت قريات في الماضي. |
| **بيت الخديد** | المزارع | يقع هذا البيت بمنطقة الجزير في بلدة المزارع. |
| **بيت الخضراء** | حيل الغاف | يقع هذا البيت ببلدة حيل الغاف، وقد قام ببنائه السيد خلفان بن محمد البوسعيدي سنة ١٢٣٠هـ/ ١٨١٤م، وتهدم البيت سنة ١٣٠٧هـ / ١٨٨٩م. |

| الإسم | المكان | معلومات عامة |
|---|---|---|
| **بيت الشريعة** | حيل الغاف | يقع بيت الشريعة ببلدة حيل الغاف على ملتقى وادي الحيل ووادي المسفاة في منطقة تسمى القحمة وقد قام ببناء بيت الشريعة السيد محمد بن سليمان البوسعيدي سنه١٣٠٧هـ / ١٨٨٩م ويمر من خلاله فلج حيل الغاف. |
| **بيت العابية** | الغبيرة | يقع هذا البيت ببلدة الغبيرة بولاية قريات. |
| **بيت القابل** | القابل | يقع بالقابل بولاية قريات. |
| **بيت القيطعي** | المزارع | يقع هذا البيت بمنطقة المنسفت في بلدة المزارع. |
| **بيت المدعاة** | المزارع | يقع هذا البيت بمنطقة الجزير في بلدة المزارع، بني أوائل القرن التاسع عشر من الطين والحجارة والصاروج . |

# ولاية قريات: الأسوار

| الإســـم | المكان | معلومات عامة |
|---|---|---|
| **سور الجزير (سيبة الجزير)** | المزارع | يقع هذا السور في منطقة الجزير ببلدة المزارع وهو عبارة عن تحصين دفاعي علي هيئة سور كبير استخدم هذا السور لحماية البلدة وصد الغارات عنها، بني هذا السور من الحجارة والحصى. |

# ولاية مطرح

# المدن والقرى

## مطْرح

طرح رحاله أي حطها، وهو اسم مكان، والطروح من البلد البعيد، وفي لسان العرب يقال: «طرح به الدهر، كل مطرح إذا نأى عن أهله وعشيرته. ومدينة مطرح إحدى امتدادات مدينة مسقط عاصمة السلطنة. وقد سميت بمطرح نسبة لرسو السفن بها التي ترد إليها وتطرح رواسيها «أناجرها». وتلك تسمية معروفة في الموانئ العربية.

## الأَبيَض

البياض : ضد السواد وهو لون الأبيض. وأباض الكلأُ : ابْيَضَّ ويبس، وأرض بيضاء أي ملساء لا نبات فيها. وبياض الأرض: مالا عمارة فيه ، والأبيض هنا نسبة إلى جبل يميل إلى اللون الأبيض.

## البِحْرِي

البَحْرُ : الماء الكثير ، مِلْحًا كان أو عَذْباً ، وهو خلاف البرّ. ويجمع على أبْحُر وبُحور وبحار. وماء بَحْر أي مِلْح. والبْحري أي ناحية البحر. سمي بذلك لعمقه وسعته.

## الحمْريّة

من الاحمرار. وسميت بذلك لكون أرضها وجبالها تميل للاحمرار.

## الخَطوْ

الخط: الطريق المستطيل، وموضع الحي في المدينة. والخطو: ما يخطه الإنسان لنفسه في الأرض، أو المكان المخطط للمارة. الخطو والخطوة والخطيوة: المكان الذي يلي ماقبله بمسافة قصيرة يفصلها واد أو طريق المارة.

## الرحمة

الرحمة: الخير والنعمة. وفي التنزيل العزيز: ﴿وإذا أذقنا الناس رحمة من بعد ضراء مستهم﴾ وهي كذلك تعني دقة القلب والمغفرة والإحسان. ولعلها سميت بهذا الاسم تفاؤلاً بالخير والنعمة أو واقعاً.

## الزاهية

من الزهو والارتفاع والحسن. وقد سميت المنطقة بذلك نظراً لجمال موقعها وارتفاع مكانها.

## السَّلِيعةَ

تصغير السلع، ويعني الشق في الجلد أو في الجبل ونحوه؛ كهيئة الصدع، ويجمع على سلوع وأسلاع. سميت بذلك نسبة لوقوعها بين شقوق المرتفعات. وقيل أيضاً السليعة نبات، وقيل شجر مُر. والسَّولَع: شجر الصّبر المُرّ.

## الشجيعية

شجُع شجاعة: اشتد عند البأس. والشجاعة: شدة القلب في البأس. والشجيعة: الجريئة. وامرأة شجيعة: أي

جريئة على الرجال في كلامها وسلاطتها. وشجعه على الأمر: أقدمه. والشجيعية: اسم مصغر لشجيعة.

## الشَّطِيفِي

شطف شطفا: الشطوف، الشطفة: القطعة. وسميت بالشطيفي نسبة لوقوعها على قطعة أرض صغيرة تقع على شاطئ رملي صغير. (يتبع حالياً ميناء السلطان قابوس) وكان موقعها منزويا داخل خليج مطرح الشمالي الغربي.

## الطُّويَان

جمع طوي: وهو بئر الماء الصالح للشرب وسقي المزروعات. وقد كانت في هذه المنطقة بعض المزارع التي يوجد فيها آبار للمياه. والطوي باللهجة العامية هي المزرعة. وجمع طوي طويان أي مزارع.

## العَلاية

كل شيء مرتفع كرأس الجبل أو المكان المرتفع. وهي تسمية شائعة في عمان حيث تطلق على الحي المرتفع من القرية أو المدينة، وتقابلها «السفالة» التى تطلق على الحي المنخفض. ويبدو أن التسمية قد عرفت في بعض مناطق الجزيرة ، وقد وردت في شعر أبي ذؤيب الهذلي، في قوله:

*فما أم خشف بالعلاية دارها*
*تظل تنوش حيث نال اهتصارها*
*بأحسن منها حين قامت فأعرضت*
*تـــواري حـين جد انحـدارها*

وقد أشار ياقوت في معجمه إلى «العلاية». وسميت بذلك لوقوعها على منطقة مرتفعة من الأرض.

## الفَحْل

الذكر من الحيوان، والجمع فحول. وفحول الشعراء هم كبار الشعراء المجيدون. وسمي الموقع بذلك نسبة للجزيرة الصخرية الوحيدة بالمنطقة التي تبعد من منطقة رأس الحمراء في عمق البحر، وتعتبر العلامة أو المنارة الدالة على ميناء رأس الحمراء الذي يعتبر الميناء الرئيسي لتصدير النفط بالسلطنة. وقد أطلقت التسمية على عدة أماكن بالجزيرة منها جبل بتهامة ، وجبل لهذيل.

## القَرِين

تصغير القرن، والمثنى قرنان. وقرين الشيء مرادفه. وسميت بذلك نسبة لموقعها تحت جبل، قمته تشبه القرن.

## القشَايِع

جمع قشيعة، وقشع : فرَّق وكشف وأزال. انقشع القوم من أماكنهم: جلسوا وابتعدوا عنها، وتقشع السحاب زال وانكشف. والقشائع: المساكن المندثرة أو الخرائب التي لم يبق منها شيء. وقد سميت بهذا الاسم لأنها منطقة أثرت فيها عوامل التعرية؛ حيث تنهال عليها الأتربة والرمال ثم تنقشع.

## القَصِيصة
تصغير القصة والجمع قصايص وهي: حواف الجبال. والقصيص كذلك نبت ينبت في أصول الكماة وقد يستخدم في غسل الرأس. وأشار ياقوت إلى موضع بأجأ يسمى القصيص.

## اللُولاج
من وَلَج، والوَلوجْ الدخول. والمولج: المَدْخل، والولاج: الباب، والغامض في الأرض، والوادي. وولاج الوادي معاطفه والوُلُجُ تعني، النواحي وتعني أيضاً الكهف يستتر فيه المارة من مطر وغيره.

## المَتَعة
من متع: وهي ما يتمتع به الإنسان من نعم الله. وسميت بذلك لتمتع أهلها بموقعها الجيد.

## المطَارح
طرح رحاله أي حطها وهو اسم مكان، والطروح من البلد البعيد، وفي لسان العرب يقال: «طرح به الدهر، كل مطرح إذا نأى عن أهله وعشيرته». والمصدر الطَرْح، وهو موقع تطرح فيه عينات الأسماك وترسو فيه الزوارق. وقد يكون المقصود بها مطارح الأودية التي تصب مياهها في البحر.

## المَقاطعْ
من المقطع وهو الشيء الذي يتقطع، كمقاطع الأودية والشراج ونحوها.

## الوَادِي الكَبِير
الوادي :مجرى الماء بين الجبال والتلال. والوادي الكبير أكبر أودية مطرح. سمي بذلك لسيلانه إلى البحر وقت الأمطار. وينزل بعضه من جبل برده.

## الوِشْل
الوشل : ماء يسيل من عرض الجبل، ثم يساق إلى البساتين لسقيها، وهو الماء القليل. والوشول من النوق الكثيرة اللبن، التي يقطر لبنها من غزارته. وسميت بالوشل لوجود ماء قليل ينزل من الجبال أثناء الأمطار، وكانت بها بعض البساتين. وقد وردت أماكن كثيرة في الجزيرة تحمل اسم «الوشل» وجاء ذكره في شعر تأبط شرا، وغيره ، وقال عنه أبو القمقام الأسدي:

*اقرأ على الوشل السلام وقل له*
*كل المشارب مُذ هجرت ذميم*
*سقيا لظلك بالعشى وبالضحى*
*ولبرد مائك والمياه حميم*

## الوَطِية
الوطَية نطق مخفف للوطيئة وهي أرض السهل المنخفض. سميت بذلك نسبة لأرضها السهلية الرملية المنخفضة.

## الولْجَة
وَلَجَ البيت ولوجاً دخله. الوُلوجُ: الدخول. والمولج تعني المدخل. والوِلاج تعني الغامض من الأرض أو

الوادي، والجمع وُلجْ. وولاج الوادي تعني معاطفه واحدتها ولجة . وقيل: إن الوُلوج تعني النواصي والأزقة. وقد أطلقت الولجة على كثير من الأماكن، منها مدينة بالمغرب، وموضع بالعراق. وسمي المكان بهذا الاسم لدخول المراكب والسفن فيه؛ لكونه خليجاً تستتر فيه السفن عن العواصف البحرية والأمواج.

## بنْدَر دنَاجِي

البندر: فارسية معربة بمعنى مرسى السفن في الميناء، ويطلق على المدينة العامرة الواقعة على الساحل. دناجي: أصلها تناجي من المناجاة، ثم تحولت التاء إلى دال. والمنطقة ملتقى اجتماع الناس للتشاور ، وتبادل المصالح.

## بَيتُ الفلَج

البيت: المسكن، والفلج: قناة تروي جميع البساتين وجمعها أفلاج. وسميت بذلك نسبة للفلج الذي يروي مزارعها.

## جِيدان

مثنى جيد، والجيد المكان العالي باللهجة المحلية. وقد سميت المنطقة بهذا الاسم نسبة لمكانتها عند قاطنيها.

## حلَّة السَد

الحَلة: منزل القوم ومجمع البيوت، وجمع الناس، جمعها حلل وأحلة. والسد: الحاجز بين شيئين والبناء في مجرى الماء لحجزه. وسميت بذلك نسبة لوجود سد ماء قديم بها، يَحْجزُ مياه الوديان، وما زالت آثاره باقية في المنطقة.

## حلَّة السور

الحلة: منزل القوم ومجمع البيوت، وجمع الناس، جمعها حلل وأحلة. والسور حائط المدينة وسياجها الواقي.

## حلة الصاغة

الحلة سبق تفسيرها. وصاغ الماء صوغاً: رسب في الارض وصاغ الشيء صيغة وصياغة وصيغوغة: سبكه. وصاغة وصُيَّاغ وصُواغ مَنْ حرفته معالجة الذهب والفضة ونحوهما بأن يعمل منهما حليًا وأواني. ولعلها سميت بهذا الاسم لوجود من يصوغ الذهب فيها.

## دَار سِيْت

الدار هو المنزل والقرية والمدينة والوطن، سيت: لم يتم التعرف على أصلها وربما تكون تحريف لكلمة «سيد» في الهندية، وهذه التسمية متكررة في بعض مناطق السلطنة.

## رَأس الحَمراء

الرأس من كل شيء أعلاه، والحمراء نسبة لوقوعها متفردة بين مجموعة من الجبال الرسوبية الحمراء الممتدة من شمال شرق الوطية حتى شاطئ المنطقة غربا.

## رِوي

روي من الماء ونحوه أي شرب حتى ارتوى، ويقال أروى أي تزود بالماء. وسميت بروي لكثرة آبار المياه الموجودة في مزارعها، والتي كانت مصدر مياه الشرب لمطرح ونواحيها. وقد كانت روي بستان مسقط ومزرعتها الكبيرة.

## سِيح المَالحْ

السيح تعني الأرض الفضاء. والسَّيح أيضاً سيلان الماء الظاهر على سطح الأرض، والجمع سيوح: وسمي سيح المالح لوجود أماكن ملحية فيه.

## عينْت

الأصل عينة أي حسن المنظر، ويقال للحفار عان أي بلغ منبع الماء. وسميت بعينتْ نسبة لوجود عين ماء بها صالحة للشرب. وفي العربية الجنوبية كلمة (عِينتْ) تعني القليل من الشيء أو الشيء القليل. وربما سميت المنطقة بذلك بسبب مشقة الوصول إليها عن طريق البر.

## لُولْوَه

مفرد لؤلؤ، واللؤلؤ نوع من درر البحر، وهي من أغلى النفائس. وقد سميت المنطقة بهذا الاسم لمكانتها عند قاطنيها.

## مُرتَفعات القُرم

المرتفعات جمع مفرده مرتفع ، وهي عكس المنخفضات. والقرم هو شجر ينبت في جوف ماء البحر ويشبه شجر الدلب في غلظ ساقه. سميت بذلك لوقوعها على مرتفعات جبلية بالمنطقة العالية من منطقة القرم.

## مطرح الكُبْرى

مطرح اسم المدينة وقد سبق تفسيرها. الكبرى نسبة لامتدادها من مطرح القديمة حتى منطقة روي ومنطقة بيت الفلج. وتعتبر الآن من المعالم الإقتصادية والتجارية للسلطنة حيث توجد فيها الكثير من المصالح التجارية والإقتصادية .

## مطيرَح

تصغير مطرح، طرح رحاله أي حطها وهو اسم مكان، والطروح من البلد البعيد، وفي لسان العرب يقال: «طرح به الدهر، كل مطرح إذا نأى عن أهله وعشيرته. وهو اسم مكان للمسكن أو المجلس ونحوهما. كما سميت قديما بالدكة نسبة لتواجد إسطبل لخيول الجنود الحارسين لبوابة مطرح .

## ميناء السلطان قابوس (ارْبق)

ميناء بحري هام أنشئ في عصر النهضة لتنشيط حركة التجارة والملاحة الحديثة، والمنطقة التى أنشئ بها، كانت تسمى من قبل «اربق». الربق حلقة تربط حول الدواب، أو الحبل، أو الخيط. سميت بذلك نسبة لوجود مكان بها في الماضي تربط فيه الحيوانات قبل التصدير.

## وادي عَدي

الوادي: كل منفذ بين الجبال أو التلال، تمر منه مياه الأمطار والسيول. ويقال إنه سمي بوادي عدي نسبة لشخص اسمه عدي قديما. وهي منطقة سكنية على جنبات الوادي.

## وديقَس

دَقَسَ في الأرض دقسا ودقوسا أي ذهب وتغيّب والدُّقسة: دابة صغيرة. والدقس نوع من الأسماك (أسماك الدلفين) لعله سمي بذلك نظراً لاختفاء المكان عن الأنظار. أو لعل للتسمية علاقة بالودق وهو المطر هينُه وشديُده، وفي القرآن الكريم: ﴿فترى الودق يخرج من خلاله﴾، ويصغر الودق على وديق، وزيادة السين في الوقف من آثار بعض اللهجات.

# ولاية مطرح: القلاع

| الإســـم | المكان | معلومات عامة |
|---|---|---|
| **بيت الفلج (المتحف العسكري)** | بيت الفلج | شيدت على أنقاض حصن عربي قبل قيام دولة اليعاربة ولا يمكن القطع بتاريخ بنائها شهدت أحداثاً تاريخية هامة واستخدمت للأغراض الدفاعية العسكرية، واتخذت مقراً لقوات السلطان المسلحة حتى عام ١٩٧٨م وحولت عام ١٩٨٨م إلى متحف عسكري. |
| **مطرح** | مطرح | شيدت في سنة ٩٨٧هـ/ ١٥٧٨م، على قمة جبل ويطلق عليها قديما كوت مطرح، وقد تم ترميم القلعة عام ١٩٨١م. |

# ولاية مطرح: الأبراج

| الإسم | المكان | معلومات عامة |
|---|---|---|
| أبراج مطرح | مطرح | أبراج صغيرة متناثرة على الجبال المحيطة بولاية مطرح. لا تتوفر عنها أية معلومات. |
| الدوحة | الدوحة | يقع هذا البرج على جبل الدوحة وقد تم بناؤه عام ١٠٣٥هـ/ ١٦٢٥م خلال فترة الاحتلال البرتغالي للسواحل العمانية وذلك لغرض تحصين مدينة مطرح. |
| روي | روي | وهو برج مربع الشكل مبني من الحصى والصاروج يقع فوق سفح جبل يفصل بين روي والحمرية، وقد بني في عهد السلطان فيصل بن تركي ابن سعيد. |

# ولاية مطرح: البوابات

| الإســـم | المكان | معلومات عامة |
| --- | --- | --- |
| **بوابة حي الميناء** | مطرح | بوابة حديثة ربطت الشارع القادم من منطقة روي وجسر القرم دارسيت باتجاه مطرح آخذة شكلاً محصناً على امتداد الجبل المحاذي للشارع. |

# ولاية مطرح: الأسوار

| الإســـم | المكان | معلومات عامة |
|---|---|---|
| **سور اللواتيا** | مطرح | يتكون السور من عدد كبير من المباني المترابطة والتي تكون في مجموعها سوراً يكون الجانب الشرقي منه جزءاً من الواجهة البحرية لمدينة مطرح وسمي سور اللواتيا نسبةً للعائلات التي تسكن فيه، ويعود تاريخ تسميته الى القرن الثامن عشر. |
| **سور مطرح** | مطرح | يقع على أرض منبسطة ومزود بأبراج ومبني من الطين والحصى والصاروج. |

# منطقة الباطنة

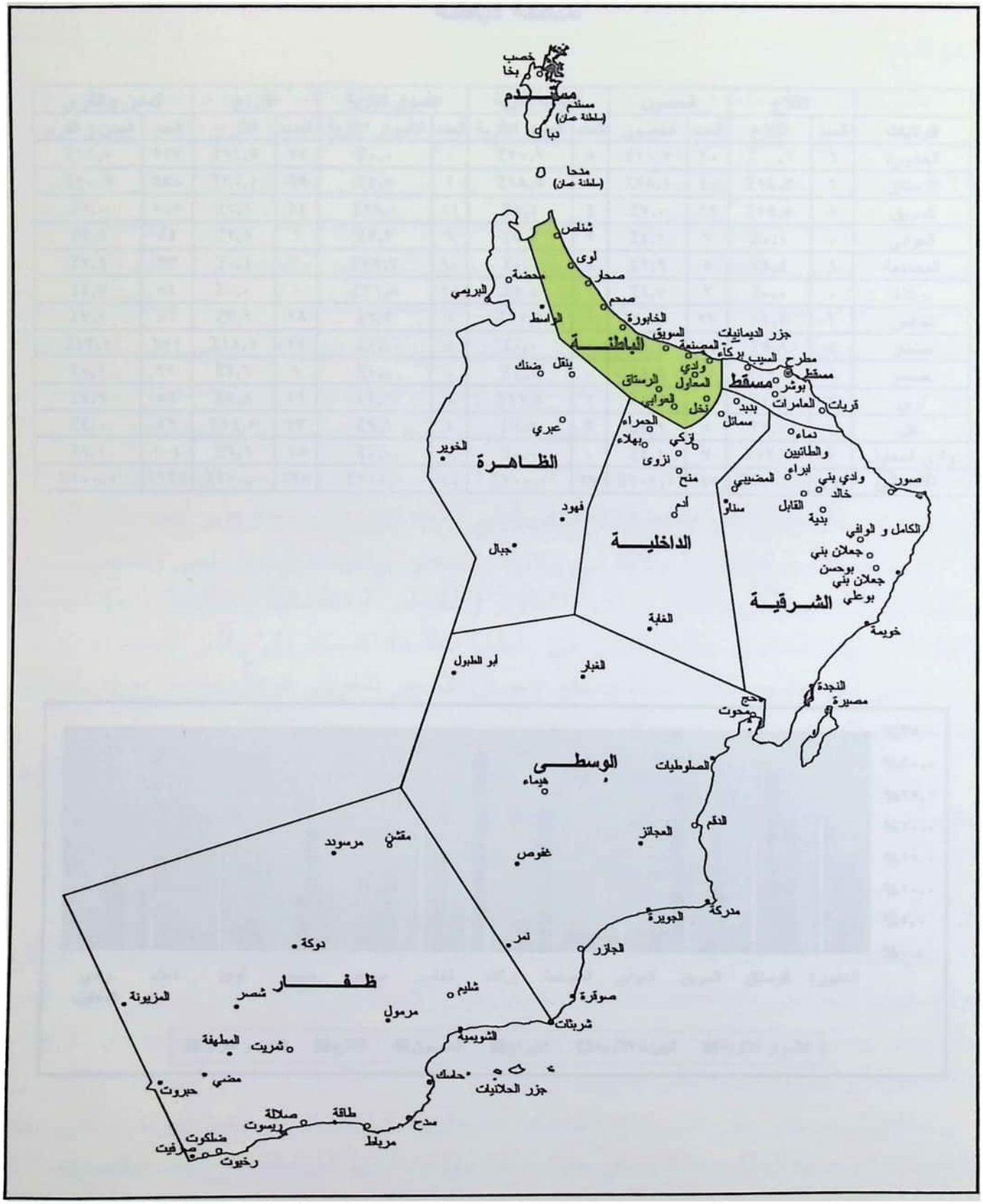

# المدن والقرى والآثار التاريخية
# لمنطقة الباطنة

| | القلاع | | الحصون | | البيوت الأثرية | | الأسوار الأثرية | | الأبراج | | المدن والقرى | |
|---|---|---|---|---|---|---|---|---|---|---|---|---|
| الولايات | العدد | القلاع | العدد | الحصون | العدد | البيوت الأثرية | العدد | الأسوار الأثرية | العدد | الأبراج | العدد | المدن و القرى |
| الخابورة | ٦ | ٦, ٪ | ٢٠ | ٪١١,٧ | ٨ | ٪٢١,٦ | ٠ | ٪٠,٠ | ٢٧ | ٪١١,٩ | ١٣٣ | ٪١١,٧ |
| الرستاق | ٦ | ٪١٤,٣ | ٤٨ | ٪٢٨,١ | ٧ | ٪١٨,٩ | ٢ | ٪٤,٥ | ٦٩ | ٪٣٠,٤ | ٢٣٨ | ٪٢٠,٩ |
| السويق | ٨ | ٪١٩,٥ | ١٢ | ٪٧,٠ | ٢ | ٪٥,٤ | ١١ | ٪٢٥,٠ | ١٤ | ٪٦,٢ | ١٠٢ | ٪٩,٠ |
| العوابي | ٠ | ٪٠,٠ | ٧ | ٪٤,١ | ٢ | ٪٥,٤ | ١ | ٪٢,٣ | ٦ | ٪٢,٦ | ٤٤ | ٪٣,٩ |
| المصنعة | ١ | ٪٢,٤ | ٥ | ٪٢,٩ | ٠ | ٪٠,٠ | ١٠ | ٪٢٢,٧ | ١ | ٪٠,٤ | ٣٣ | ٪٢,٩ |
| بركاء | ٠ | ٪٠,٠ | ٣ | ٪١,٧ | ٢ | ٪٥,٤ | ١٤ | ٪٣١,٨ | ٠ | ٪٠,٠ | ٥٤ | ٪٤,٧ |
| شناص | ١ | ٪٢,٤ | ٢٧ | ٪١٥,٨ | ٨ | ٪٢١,٦ | ١ | ٪٢,٣ | ١٨ | ٪٧,٩ | ٨١ | ٪٧,١ |
| صحار | ٤ | ٪٩,٨ | ١٤ | ٪٨,٢ | ٠ | ٪٠,٠ | ٠ | ٪٠,٠ | ٢٧ | ٪١١,٩ | ١٥٤ | ٪١٣,٥ |
| صحم | ٨ | ٪١٩,٥ | ١٥ | ٪٨,٨ | ٠ | ٪٠,٠ | ٠ | ٪٠,٠ | ٦ | ٪٢,٦ | ٩٢ | ٪٨,١ |
| لوى | ٢ | ٪٤,٩ | ٩ | ٪٥,٣ | ٦ | ٪١٦,٢ | ١ | ٪٢,٣ | ١١ | ٪٤,٨ | ٥٦ | ٪٤,٩ |
| نخل | ١ | ٪٢,٤ | ٥ | ٪٢,٩ | ٢ | ٪٥,٤ | ٤ | ٪٩,١ | ٣٣ | ٪١٤,٥ | ٤٦ | ٪٤,٠ |
| وادي المعاول | ٥ | ٪١٢,٢ | ٧ | ٪٤,١ | ٠ | ٪٠,٠ | ٠ | ٪٠,٠ | ١٥ | ٪٦,٦ | ١٠٤ | ٪٩,١ |
| **الإجمالي** | ٤٢ | ٪١٠٠,٠ | ١٧٢ | ٪١٠٠,٠ | ٣٧ | ٪١٠٠,٠ | ٤٤ | ٪١٠٠,٠ | ٢٢٧ | ٪١٠٠,٠ | ١١٣٧ | ٪١٠٠,٠ |

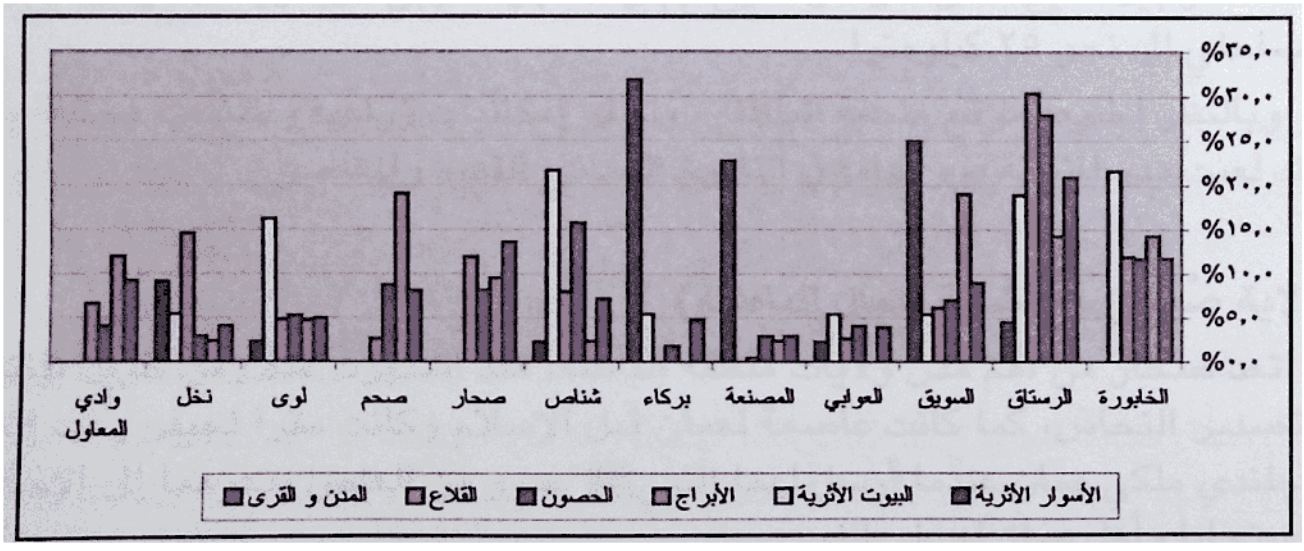

# مقدمة

## الموقـع

تعتبر منطقة الباطنة والتي تعرف كذلك باسم ساحل الباطنة من أهم مناطق السلطنة، ليس فقط لأنها تضم أكبر عدد من الولايات التي تندرج في إطار منطقة واحدة – ١٢ ولاية– ولكن أيضا لأنها تحتل موقعا جغرافياً حيويا على خليج عمان يمثل باستمرار نافذة بحرية عمانية ربطت البلاد بالدول الأخرى في الخليج وشبه القارة الهندية، ومثلت على مر العصور محطة هامة في طريق الرحلات البحرية، وقد تأكدت هذه المكانة مع النهضة العمرانية والصناعية لمنطقة الباطنة في عصر النهضة، حيث ستكون صحار منطقة للصناعات الثقيلة خاصة تلك التي تعتمد على الغاز الطبيعي. ويصاحب ذلك إنشاء ميناء كبير لتصدير منتجات هذه الصناعات بالإضافة إلى عمليات الاستيراد والتصدير التي تحتاجها التجارة وخدمات العبور، ليس فقط لتلك المنطقة وإنما خدمة للتجارة العالمية في هذا الجزء من العالم. فضلا عن أنّ ساحل الباطنة يمثل واحدة من أهم المناطق الزراعية في السلطنة كما يضم واحدا من أكبر التجمعات السكانية على امتداد البلاد.

تضم منطقة الباطنة ١٢ ولاية هي ولايات صحار والرستاق وشناص وصحم ولوى والخابورة والسويق ونخل ووادي المعاول والعوابي والمصنعة وبركاء، وتمتد منطقة الباطنة بطول ساحل خليج عمان من خطمة ملاحة شمالاً إلى رأس الحمراء جنوباً وتنحصر بين خليج عمان شرقاً وسفوح جبال الحجر الغربي غرباً ويصل عرض السهل الساحلي إلى نحو ٢٥ كيلومترا.

وبالنظر لطبيعة موقع منطقة الباطنة ، وتوفر إمكانيات زراعية وصناعية مختلفة بها فقد لعبت هذه المنطقة دوراً هاماً في التاريخ العماني القديم والمعاصر.

## ولاية صُحار (حاضرة شمال الباطنة)

تعد صحار من أهم مدن ولايات منطقة الباطنة، فقد اشتهرت منذ زمن طويل بإنتاج وتصدير النحاس، كما كانت عاصمة لعمان قبل الإسلام وكانت مقرا لجيفر وعبد ابني الجلندي ملكي عمان عندما أرسل لهما النبيﷺ عمرو بن العاص يدعوهما إلى الإسلام فاستجابا وأهل عمان له على الفور.

حافظت صحار على دورها وأهميتها التجارية كواحدة من أهم الموانـي على خط التجارة البحرية في المحيط الهندي حيث كانت لها صلاتها الوثيقة مع الهند والصين، فقد

جعلها موقعها على مدخل الخليج مركزا حيويا للتجارة بين الأقطار الإسلامية والمناطق التي تخضع فيها الملاحة للرياح الموسمية وذلك منذ القرن الثالث الهجري – التاسع للميلاد.

وبرغم تضاؤل أهمية صحار السياسية في فترات تاريخية مختلفة إلا أنها في العصر الحديث استعادت مكانتها عندما اتخذ منها مؤسس الدولة البوسعيدية الإمام أحمد بن سعيد البوسعيدي الذي كان واليا عليها نقطة انطلاق في منتصف القرن الثامن عشر لجمع شمل أهل عمان وتحرير البلاد من الغزاة.

## ولاية بَرْكاء

بركاء مدخل منطقة الباطنة في اتجاه القادم من مسقط ، ويعتبر البعض مدينة بركاء ميناء الرستاق البحري نظراً لبعد ولاية الرستاق عن ساحل البحر ، ولكون ولاية بركاء أقرب مناطق الساحل إلى الرستاق .

أما نشاط السكان فكغيره من مناطق الساحل الأخرى ، فمن علاقة حميمة مع البحر منذ الأزمنة الغابرة إلى مهنة الزراعة ثم التجارة بأنواعها . ففي بركاء اليوم تقاليد ثقافية ذات طابع فلكلوري أصيل يشاهده من زار بركاء وتجول في أسواقها ، ومحالها العامة والخاصة، وشاهد قلاعها وأسوارها .

## ولاية الخابورة

الخابورة مدينة كبيرة تقع على ساحل خليج عمان ، وتشتهر بغزل الأصواف المحلية ونسجها، وتشتهر بصناعة الفضيات وأهمها الخنجر العماني ذو الجودة العالية ، ولهذا فقد اتخذ الخنجر شعاراً لها ، وتوجد بها آثار كثيرة أهمها حصن الخابورة، وبعض الأبراج الأخرى.

## ولاية الرُّستاق (حاضرة جنوب الباطنة)

لعل أبرز ما تشتهر به مدينة الرستاق قلعتها التاريخية التي يرجع أساس تشييدها إلى عصور ما قبل الإسلام . تمثل الرستاق واحة خضراء جميلة تحيط بها الأودية والسهول، ويتخللها عدد من الأفلاج التي تسقي مزارعها. وللرستاق أهمية تاريخية لكونها مثّلت قاعدة انطلاق وحدة عمان في عهد اليعاربة للوقوف ضد الغزو البرتغالي. كما مثلت الرستاق بعصورها الزاهية مركز إشعاع علمي وفكري ، وذلك ببروز الكثير

من العلماء ورجال الفكر الذين تخرجوا في جامعها الشهير المعروف بجامع "البياضة" والملحق بمبنى القلعة الحالي. وتشتهر ولاية الرستاق بصناعة التمور والصناعات الفضية وخاصة الخناجر . وكذلك النسيج ، وبها عين الكسفة وهي عبارة عن نبع ماء حار يقبل عليه السيَّاح والأهالي للاستحمام فيه بقصد الاستشفاء .

## ولاية السُّويق

تشتهر الولاية بشجرة الديباج، ومن معالمها التاريخية حصن الولاية، وتشتهر الولاية أيضا بالعديد من الصناعات مثل صناعة القوارب والنسيج والسعفيات والفضيات .

## ولاية شناص

تشتهر الولاية بمنتجاتها الزراعية كما يوجد بها عدد من القلاع والحصون والأبراج، أهمها حصن شناص، وحصن أسود، وحصن عجيب ومسجد بني ظهر.

## ولاية صَحَمْ

تشتهر صحم بالزراعة وأهم منتوجاتها الزراعية الليمون ولذلك اتخذ هذا المنتوج شعاراً لها. وتوجد بها قلاع وآثار عديدة أهمها قلعة صحم.

## ولاية العوابي

جارة الرستاق ونخل، وتربطها سلاسل جبلية وطرق إلى الجبل الأخضر وهي واحة خضراء ، وتشتهر بالنخيل والليمون. ويوجد في قرى الولاية العديد من العيون المائية والأفـلاج. كذلك يوجد بها حصـن تاريخـي.

## ولاية لِوى

كانت لوى ملتقى الجيوش العمانية المدافعة عن عمان حيث كانت تعقد بها الألوية. وتشتهر الولاية بالزراعة والثروة السمكية، وتشتهر كذلك بصناعة قارب الشاشة. ولذلك اتخذت الشاشة شعاراً لها. وتوجد بها آثار عديدة أهمها حصن لوى.

## ولاية المصَنْعة

اشتهرت ولاية المصنعة قديما بقيام الصناعات التقليدية وخاصة صناعة قوارب الصيد الصغيرة التي تسمى (الشاشة)، أو السمبوق ذو الحجم الصغير الذي يصنع من سعف النخيل وجذوعها. كما اشتهرت بالسمك المجفف والملح، وكذلك صناعة النيل الأزرق والسكر الأحمر وقيام بعض الحرف فيها مثل الحدادة.

## ولاية نَخَلْ

هي عبارة عن واحة جميلة من النخيل ، كما يوجد فيها العديد من عيون المياه الساخنة الطبيعية. وقد تحدث عن جمال طبيعة الولاية الكثير من شعرائها سواء القدامى منهم أوالمعاصرون وكتبت فيها قصائد الإخوانيات التي راجت في أواخر الخمسينات والستينات من القرن الحالي.

## ولاية وادي المَعاول

توجد بوادي المعاول العيون والآبار وتشتهر بزراعة نخلة الخلاص وتشتهر كذلك بصناعة الفخار . ولأهل هذا الوادي تاريخ عريق فمنهم معولة بن شمس الأزدي أحد ملوك عمان قبل الإسلام .

# ولاية صحار

## المدن والقرى

## صُحار

يقال، أصحر المكان: اتسع، وصار كالصحراء، والصَّحَر والصُّحْرة: غبرة في حمرة خفيفة إلى بياض قليل، ويقال، أبرز له الأمر صُحَارا أي جاهره به مجاهرة. فالصحار هو العلانية والوضوح. وسميت بهذا الاسم إما نسبة إلى صحار بن إرم بن سام بن نوح أخو طسم ورباب وجديس، أو لأنها واسعة كالصحراء، قال الشاعر:

*إذا ما حللتم في صحار فألْمِموا*

*بمسجد بشَّار وجوزوا به قصدا*

وقد تحدث كثير من الرحالة والمؤرخين عن صحار، فقال ياقوت . صحار مدينة طيبة الهواء، والخيرات والفواكهه ، ليس في تلك النواحي مثلها. وقال البشاري عنها : «ليس على بحر الصين بلدٌ أجمل منها، أو عامر مثلها، أهلها أهل حسن وطيب وهم ذوو يسار وتجار، ولهم آبارٌ عذبه وقناة حلوة وهم في سعة من كل شيء وهي دهليز الصين، وخزانة الشرق والعراق ومعونة اليمن» وقد نقل عنه ذلك ياقوت في معجمه.

## إثْلا

مشتقة من الأثل، والأثل شجر من الفصيلة الطرفاوية طويل مستقيم معمر، جيد الخشب، كثير الأغصان، دقيق الورق.

## البُديْعَة

تصغير البَدعة وهي البئر. سميت بذلك لوجود بدعة صغيرة بها، أو لأنها بدعت أي أنشئت حديثا.

## البيضاء

البَيْضاء : الحِنْطة ،وهي السَّمْراء أَيضاً، وكَتيبةٌ بَيْضاء: عليها بَياضُ الحديد. والبَيْضاء: الشمسُ، لبياضها، والبَيْضاء: القِدْر، والأرض البيضاء: الملساء لا نبات فيها، وربما سميت هذه القرية البيضاء لوضوحها للعيان وعدم خفائها وسط الجبال.

## التُّويبة

لعلها تكون تصغير التوبة أو لعلها مخففة عن "ثويِّبة" وهى المكان الذي يثوب إليه الناس ويأمنون، وفي القرآن الكريم: ﴿وإذ جلعنا البيت مثابة للناس وأمنا﴾.

## الثبات

ثَبَتَ الشيءُ يَثْبُتُ ثَباتاً : استقرَّ ، والثِّباتُ: سَيْرٌ يُشَدُّ به الرَّحْل، وجَمْعُه أَثْبِتة. ورَحْلٌ مُثْبَت: مَشْدُودٍ بالثِّبات، وثُبَة الحوض: وسطه، والثُّبَة وسط الحوض الذي يَثُوب إِليه الماء، و الثبة: الجماعة من الناس، وتجمع: ثبات، قال الله تعالى (فانفروا ثبات أو انفروا جميعا)، لعلها سميت بذلك

لاستقرار أهلها بها وتمسكهم بها ، أو لأنهم كانوا قديما يعيشون فيها على شكل مجموعات متفرقة .

## الثُّقبة

هي الخرق النافذ، وباللهجة الدارجة هي العين المتفجرة من الصخور. سميت بذلك لوجود مياه بها تنفجر من الصخور.

## الجَاهِلي

الجهل في اللغة السفه وعدم المعرفة، ولكنه يستخدم مجازا، في صفة الأماكن غير واضحة المعالم، فيقال فلاة مجهل وفلاة مَعْلم، ويقال: ساروا في مجاهل الأرض ومعاميها، ومن كلام العرب : كم قطعت من مجهل وشربت من منهل.

## الجُفْرة

الجفر : البئر الواسعة التي تبنى بالحجارة وتجمع على جفار وجَفَرة، ولعل المكان كان به بعض هذه الآبار فأطلقت عليه التسمية.

## الجِلّ

جُل الشيء معظمه وقد أطلقت التسمية على عدة أماكن أشار لها ياقوت ، منها موضع بالبادية على طريق القادسية. وربما سميت بذلك لتوفر المياه بها وهي منطقة جبلية.

## الحِجَال

المكان المدور مأخوذ من الحِجْل، وهو الخلخال: وهو نوع من أدوات الزينة تلبسه النساء، وربّات الحجال: هن النساء. سميت بذلك نسبة لموقعها الذي يتوسط البلد وإحاطة المناطق الأخرى بها.

## الحُجْرة

الناحية، والحجرة: الغرفة في أسفل البيت، وفي القرآن الكريم: ﴿إن الذين ينادونك من وراء الحجرات﴾. سميت بذلك لأنها صغيرة المساحة فشبهت بالحجرة لذلك.

## الحَظيرة

الموضع يحاط عليه لتأوي إليه الماشية يقيها البرد والحر. سميت بذلك لأن الناس عندما كانوا يأتون من أماكن بعيدة للتسويق في سوق صحار كانوا يبنون لهم حظائر حتى ينتهوا من التسويق.

## الحُويْلات

جمع حويل، والحويل تصغير حيل. وهو الماء المستنقع في بطن الوادي. سميت بذلك لأن المكان يتكون من عدة حويلات صغيرة.

## الخَانْ

حانوت التجار، كلمة فارسية معربة.

الخان: المساكن التي ينزلها التجار والغرباء من الناس. سميت بذلك لوجود سوق كبيرة فيها قديما.

## الخَبّات

البلاد المختفية، الخبّاب جمع خَبّة، وهي الحفرة الكبيرة، أو جمع الخُبّة وهي: مكان يستنقع فيه الماء فتنبت حوله البقول، ومن الأرض طريقة ميثاء ليست بسهلة ولا حزنة وهي إلى السواد أدنى. سميت بذلك نسبة لاختفائها بين الجبال، وكأنها في حفرة حيث إنها أسفل الجبال.

## الخُبَيْتة

الخبيتة تصغير الخبتة وهي شجر، والخَبت: المتسع من بطون الأودية وما اطمأن من الأرض وغمض، والوادي العميق الوطيء ينبت به ضروب العضاة. سميت بذلك لوجود هذا الشجر بها.

## الخَد

جانب الوجه، حفرة في الأرض مستطيلة، الجدول، الطريق. سمي بذلك نسبة لوقوع هذه البلدة على مرتفع منبسط.

## الخُوَيرِيَّة

مشتقه من الخيران، والخَوْر:مصب الماء في البحر، والمنخفض من الأرض بين مرتفعين. سميت بذلك لأن أرضها لينة سهلة كأرض الخور فهي منسوبة إلى الخور.

## الرَّسَّة (رسة النغال)

الرسة باللهجة الدارجة حفرة مليئة بالماء. والنغال نوع من النخيل، أما الرِسة بالفصحى فهي السارية المحكمة، والرِّسة: القلنسوة. وسميت بذلك لكثرة المياه بها، ولوجود هذا النوع من النخيل.

## الرَّكَة

ربما تكون الراكة وهي شجرة معروفة. الرَّكة أيضا : الأرض الدائرية الرخوة وقد تكون مأخوذة من الرّك وهو المطر القليل سميت بذلك إما لأنه كانت توجد بها شجرة الراك، أو بسبب أرضها الدائرية.

## الزعفران

نبات بصليٌّ معمَّر من الفصيلة السوسنية، منه أنواع برية، يقال بأنه كان يزرع فيها الزعفران. ولذلك سميت باسمه.

## السّهيلة

تصغير سهلة، مأخوذة من السُّهل : كل شيء يميل إلى اللين، وقلة الخشونة، والسهلة من الأرض: خلاف الحَزن : وهي أرض منبسطة لا تبلغ الهضبة. وقد أطلقت

«السهلة» على قرية بالبحرين وعلى مسجد بالكوفة. سميت بذلك لأرضها السهلة، أو تفاؤلاً بذلك، وهي وسط الجبال.

## السّودِي

مأخوذة من اللون الأسود، والأسود: ذو السواد: صفة مشبهّة، والأسود من القوم أجلّهم. سميت بذلك نسبة للجبال السود الموجودة فيها.

## السُّويخن

تصغير كلمة ساخن ، وهو عكس البارد.

## الشَّبيبات

شبَّ الغلامُ : شباباً، وشبت النار شبوباً : توقدت، وشب الفرس شِباباً وشبوباً : نشط، والشباب والشبيبة : الفتاءُ والحداثة، وشباب الشيء: أوله، يقال: لقيته في شباب النهار. سميت بذلك لكونهامنطقة حديثة أنشئت من قريب، فكأنها مأخوذة من الشبيبة بمعنى الحداثة والجِدَة، جمعها الشبيبات.

## الشّحيسَة

تصغير الشحسَة: وهي من الشَّحس: شجر كالعتَم إلا أنه أطول منه. سبب التسمية وجود هذا النوع من الشجر هناك.

## الشْرجَة

الشرجة مسيل الماء من الهضاب ونحوها إلى الوادي، أو من الحرّة إلى السَّهل، وهو أيضا حفرة تحفر ويبسط فيها فتسقى منها الإبل.

## الصاغة

نسبة إلى حرف الصائغين للذهب والفضة وغيرها من أنواع الصياغة كالحلي والأواني. وفي معنى آخر : صاغ الماء صوغًا رسب في الأرض.قد تعود التسمية إلى اشتهارها بصياغة الحُلي،أوربما لرسوب الماء بها بمعنى تشرُّب الأرض له سريعًا فلا يبقى على ظهرها مثل السيح.

## الصَّلاحي

الصلاح : الاستقامة ، والسلامة من العيب. وسميت بذلك واقعاً أو تفاؤلاً.

## الصَّنْقَر

قد تكون الصَّنْخَر : وهو البرُّ اليابس.

## الصُّويحِرَة

تصغير لصحار، يقال «أصحر المكان»: اتسع وصار كالصحراء والصَّحَر، والصِّحْرة: غبرة في حمرة خفيفة إلى بياض قليل، ويقال، أبرز له الأمر صُحَارا أي جاهره به مجاهرة، فالصحار هو العلانية والوضوح . وقد تكون من الفعل سحر فهي ساحرة،

والتصغير سويحرة من الحسن والجمال وهي منطقة خضراء جميلة، ولكن حرفت فصارت صويحرة. وهذه القرية زار فيها عمرو بن العاص مبعوث الرسول ﷺ ملكي عمان عبداً وجيفر أبناء الجلندي حيث سلمهما رسالة الدعوة إلى الإسلام وقد أقام فيها عمرو بن العاص لبعض الوقت.

## الصّويدقيَّة

مأخوذة من الصدق وهو ضد الكذب. وفي التنزيل الكريم: ﴿والذي جاء بالصدق وصدّق به﴾ آية ﴿ليسأل الصادقين عن صدقهم﴾. وفي الحديث الشريف: «عليكم بالصدق».

## الصَّيَة (السَّيَة)

ربما هي تحريف لمفردة الصوّة وتعني صوت الصدى، وما ارتفع وغلظ من الأرض، أو هي حجر يكون دليلاً في الطريق.

## الطرَيف

متطرفة، من الطرف: وهي من كل شيء منتهاه، أو الناحية، أو الجانب، أو الحديث من المال، والجمل ينتقل من مرعى إلى آخر.

## الطوا

الصواب أن تكتب ( الطوى ) ، والطوى: الجوع؛ طوى فلان نهاره جائعاً يطوي طَوىً فهو طاوٍ ، ورجل طاوي البطن شديد الطّوَى، إذا ضمرَ بطنُه من الجوع. ورجل طَيّان، إذا كان طاويَ البطن من خِلقة. ربما شهد المكان قديماً مجاعة ، فسمي بذلك الاسم ، وربما كان الاسم محرفًا عن الطوي وهي البئر المطوية بالحجارة فسمي المكان بها.

## العَبْلة

العبلاء : هي الحجارة البيضاء، وهناك موضع يسمى «العبلاء» إلى جانب عكاظ، وحصن يسمى «عبلة» في الأندلس بالقرب من غرناطة. سميت بذلك نسبة لشجر العبل. وقيل هو شجر الأرطى.

## العُبَيلَة

تصغير العَبلة وهي شجر سبق تفسيره. سميت بذلك لوجود شجرة العبلة.

## العَفيفة

عَفَّ: كفَّ عما لا يحل ولا يجمل، من قول أو فعل، فهو عف وعفيف، والأنثى: عفيفة. (كان اسمها الفاسقة فغيره جلالة السلطان قابوس بن سعيد إلى العفيفة لفتة أدب وحضارة من جلالته.)

## العُقاق

العُقَاق: الماء الشديد المرارة. العُقَق: البرق اللامع وسط سحاب كأنه سيف مسلول.

صحار

## العُقَيْبات

جمع عقيبة وهي تصغير عقبة، والعقبة هي المرقى الصعب في الجبال. سميت بذلك لوجود عدة عقبات متقاربة فيها.

## العُقير أو العَقير

تصغير عَقْر والعقر المكان الوعر. يقول الزمخشري: الرملة العاقر، التي لا تنبت. وربما انسحب ذلك على المكان الخالي من النبات ، وقت التسمية.

## العَميرَة

من الفعل عَمُر، عَمُر المال عمارة: بمعنى صار كثيرا وافرا. وعمر المكان ، حفل بالناس، وشاع فيه العمران وكثيرا ما تسمى الأماكن بصفات مشتقة من العمران مثل مدينتي العمرانية والمعمورة في مصر والعمارة في العراق .

## العنَنْ

العَنَّة: الكلأ الكثير. تقول العرب، كنا في عنة من الكلأ أي في خصب ووفرة وتجمع على عنن، وقد أشار ياقوت إلى قرية باليمن تسمى عنة. والعنَّة مثل المرصد مبني من السعف أو الحجارة يكمن فيه الصيادون.

## العُوهي

يقال في اللغة : عاه الزرع أو الماشية عوها أي أصابته العاهة أي العلة ، فهو عائه، والنسبة له "عوهي" وفي الحديث الشريف: «لا يوردن ذو عاهة على ذي مصح»، ولعل التسمية ارتبطت بظاهرة أصابت زرع المكان أو ماشيته وقت التسمية.

## العُوَيْقيل

تصغير عاقول : وهو شجر شائك، والعاقول: منعطف الوادي والمعوَّج من النهر، والأرض لا يهتدى لها.

## العُويْنات

عيون ماء. العُوَينة: تصغير عين على غير قياس وهي نبع الماء، وتجمع على عوينات. سميت بذلك لكثرة عيون الماء قديما بها.

## الغبرة

غَبرَ الشيء: يغبر غبوراً: مكث وذهب. والغابر من الليل: ما بقي منه . والغُبرة: الغبار والأرض تغبر إذا جدبت . والغُبرَة : لون الغبار .الغبراء والغَبَرة : أرض كثيرة الشجر، ربما سميت لشيء من ذلك.

## الغشْبَة

من الغَشب وهو الغَشم على الإبدال، والغشم من الفعل غَشَم، ومعناه: غشم الوالي فلاناً: ظلمه، وغشم الحاطب: احتطب ليلاً فقطع كل ما قدر عليه بلا نظر ولا فكر.

إلا أن هذه الكلمة تعني بالعامية: الأشجار المتراكمة، وبسبب كثرة أشجارها الصحراوية كالعضا سميت بذلك.

## الغُضَيْفة

الغضيفه تصغير الغضفة وهي شجرة كهيئة النخل سميت بذلك نسبة لوجود هذا الشجر بها فيما مضى.

## الفَاتِك

الفاتك: اسم الفاعل من فَتِك: ركب ما همَّ من الأمور ودعت إليه النفس، إلا أن المقصود من الفعل باللهجة الدارجة هو المكان المنعزل الذي خرج عن المنطقة الأصلية. والفتك نهاية الوادي باتجاه البحر. سميت بذلك لأن هذه المنطقة فتكت عن المناطق الأخرى؛ بمعنى انعزلت عنها وبعدت.

## القَرْفار

شجر صبور على النار تتخذ منه العساس والقِصاع. سميت بذلك نسبة لوجود هذا الشجر بها.

## الفقارة

يقال للحفرة : فُقْرَة. وكل شيء حُزَّ أو أثِّر فيه فقد فُقِّرَ . يقال لسيف النبي صلى الله عليه وسلم ذا الفقار ، لأنه كانت فيه حفر صغار حسان. وفقَر الأرض : حفرها . والفقير : البئر التي تغرس فيها الفسيلة ثم يكبس حولها بتُر نوق المسيل ، وهو الطين بالدمن وهو البعر.وهي معانٍ صالحة لأن يؤخذ منها اسم المكان.

## الفهد

الفهد : حيوان مفترس معروف، يقال: كان يعيش في هذا المكان.

## القرن الأخضر

القَرْنُ للثَور وغيره. والقَرْنُ: الخُصلةُ من الشَعر. ويقال: للمرأة قَرنانِ، أي ضفيرتان.والقَرْنُ: جُبَيلٌ صغير منفرد. قَرْنُ القوم:سيدُهم. والقَرْنُ: الأمة تأتي بعد الأمة. القَرْنُ الوقت من الزمان.الأخضر : لون الأخضر ، يكون ذلك في الحيوان والنبات وغيرهما مما يقبله ، وشجرة خضراء:خَضِرَةٌ غضة. وأرض خضرة : كثيرة الخضرة، ربما كانت القرية تتخذ شكل القرن ، تزدهر بها الزراعة فسميت القرن الأخضر.

## الكَثيب

الرمل المستطيل المحدودب، أو هو التل من الرمل سمي به لأنه انكثب أي انصب في مكان فاجتمع فيه. ربما سمي بذلك بسبب كثرة التلال الرملية به.

## اللِّثْبات

جمع لثبة وهو شجر اللثب. سميت بذلك لوجود شجر اللثب فيها.

## المُتعارِشَة

المتعالية أو المترفعة، مأخوذة من العرش وهو: سرير المُلك، والسقف، والمظلة وأكثر ما تكون من القصب، وقد تكون مأخوذة من الفعل عَرَش نفسه. عَرَش الكَرم عرشاً : رفع أغصانه على الخشب، فشبه المكان بذلك. سميت بذلك لأنها متعارشة أي متعالية تقع في مكان مرتفع جدا في الجبال.

## المساقَة

من السقي، اسم المكان من السقي، وهي من الفعل سقى وتعني سقاه : أعطاه ماءً لفيه، وجعل له ماءً يسقى به، وسقى الله فلانا الغيث: أنزله له. سميت بذلك لأن المياه تنبع منها والأودية تسيل من منحدراتها فتسقى المناطق الواقعة شرقها فهي محل السقيا ومصدره.

## المصيَبْيخ

من السبخ : الغبار . سميت بذلك لكثرة السباخ بها وقد فخمت السين فنطقت صادا. وقد يكون من آثار الملوحة على قشرة الأرض.

## المصَيْطَيح (المسيطيح)

تصغير مسطح، مأخوذة من الفعل سطح: سطح الشيء : بسطه وسواه.

## المُضَيرِب

تصغير المضرب وهو : ما ضَرب به، والشديد الضرب، والفسطاط العظيم. والمضيرب ولاية بالمنطقة الشرقية.

## المَغْشَبة

مأخودة من الغشب. كثرة الأشجار وتكاثفها. وقد سميت بذلك لأنها متغشبة بالأشجار والنخيل التى تحفها من كل حدب وصوب فضلا عن توافر المياه فيها بكثرة.

## المُلْتَقى

المُلْتَقى: مكان الالتقاء. وهي من الفعل: التقى. يقال: التقى الجمعان والتقى الجيشان، والتقى الرجلان، والشيئان اجتمعا، وتحاذيا. وفي القرآن الكريم: ﴿مرج البحرين يلتقيان﴾.

## المُلَيْنَة

من الفعل لان ضد خشن وصُلب، وهي اسم فاعل مؤنث. لعلها سميت بذلك لليونة في تربتها ونقاوة هوائها.

## الهَشْمَة

المتهدمة أو المتكسرة من الفعل: هَشَم الشيء: كَسَره ويجوز أن تكون من الهَشْم. وفي القاموس المحيط : الهشم : الجبال. سميت بذلك لتهدم الجبال من فوق القرية.

## الهَمْبار

الهمبار والإنبار كثبان الرمل. والنبر في اللغة ما ارتفع من كل شيء ومنه المنبر، والإنبار موضع معروف على الفرات. سميت بذلك ربما لأنها كانت بها كثبان رملية، أما الآن فهي من أجمل وأحدث مناطق صحار.

## الوُقيبة

تصغير وقبة، والوقبة: نقرة في الصخرة يجتمع فيها الماء، يوجد بها برج. وقيل: هي نحو البئر في الصفا يستنقع فيها ماء السماء. ووقب الليل حل ظلامه ومنه قوله تعالى: ﴿ومن شر غاسق إذا وقب﴾.

## اليِسْ

الأَلس في اللغة : الاختلاط وعدم الوضوح يقال: هو لا يدالس ولا يؤالس، أي لا يخادع ولا يخون، وقد تكون الصفة أطلقت في الأصل على أرض وعرة أو مسالك غير واضحة تخون عابرها.

## أم الفراش

الفراش : الحشرات المعروفة، وهي كائنات طائرة جميلة الألوان. وفي التنزيل الحكيم: ﴿يوم يكون الناس كالفراش المبثوث﴾. ربما سميت لوجود فراش كثير بها وقت التسمية.

## بَرْغا

برِغَ برغاً يعني تنعم فيمكن أن تكون الكلمة برغاء بمعنى المتنعمة. سميت بذلك لجمالها وخضرتها الوارفة سابقا.

## بَيْضة (طوي بيضة)

بيضة صورة لهجية لبيضاء. والطوي البئر الصغيرة. سميت بذلك بسبب بياض جبالها.

## جَرُورَةْ

الجرور : من الدواب الذي لا ينقاد، ومن الركاب والآبار : البعيدة القعر، وقد يكون المعنى الثاني قريباً حيث إن المياه توجد فيها على عمق كبير، وكانت تسمى مقاييل: مأخوذة من المقيل : من فعل قال : نام وسط النهار وقت القيلولة؛ وذلك لأن المسافرين القادمين إلى صحار المدينة من المناطق الجبلية أو العكس كانوا يستريحون فيها وقت القيلولة لكثافة أشجارها.

## جَفْر القُطَيْطيرة

القطيطيرة تصغير قطّارة وهي صيغة مبالغة من الفعل قطر، وقطر تعني : قطر الماء والدمع ونحوهما : سال قطرة قطرة، وقطر في الأرض قطوراً ذهب. سميت بذلك لوجود أماكن بها تقطر فيها المياه باستمرار؛ أي تنبع وتتفجر. والجفر أي الحفرة يتجمع فيها الماء وقيل البئر.

## جَفْر الهيَّال

الجفر : البئر. الهيَّال : مأخوذة من هَيَلان الرمل: ما انهال من الرمل. الهيَّال : صيغة مبالغة دلالة على كثرة انهيال الرمل في هذا المكان. سمي بذلك لوجود بئر به، والمكان نفسه تنهال فيه الرمال. والهيال إحدى قرى ولاية عبري.

## جَنْح

يقال في اللغة : جنح الليل ، وجنح الأصيل، مال إلى الذهاب، وجنحت الجبال على الأرض، مالت عليها ، قال النابغة في رثاء حصن:

*يقولون حصن ثم تأبى نفوسهم*
*وكيف بحصن والجبال جنوح*

وجناح الوادي كما يقول الزمخشري، هو جانبه.

## حَارةُ الشَّيخْ

الحارة : محلة متصلة المنازل. والشيخ : من أدرك الشيخوخة أو ذو المكانة من علم أو فضل أو رياسة. سميت بذلك نسبة إلى أحد مشايخ العلم.

## حِجزْ

الحجز هو الفصل بين شيئين من الفعل: حَجَزَ بمعنى: فصل، وحجز الشيء: منعه ولفه. سميت بذلك لأنها تحجز أو تقع في منتصف طريق يؤدي إلى منطقتين مختلفتين.

## حلاحِلُ بني عيسى

حلاحل اسم جبل، من الفعل حَلْحَله: حَلحَلَةً وحلحالاً: أزاله عن موضعه وحرَّكة فتَحَلحل. وقد يكون حُلاحِل: بمعنى السيد الشجاع، والركين في مجلسه والضخم الكثير المروءة الرزين. وتجمع على حلاحل. وقد وردت حلاحل في شعر ذي الرمة في قوله:

*هيا ظبية الوعساء بين حلاحل*
*وبنو عيسى قبيلة عمانية.*

## حَلاحِلُ بَني غَيثْ

حلاحل اسم جبل، من الفعل حَلْحَله: حَلحَلَةً وحلحالاً: أزاله عن موضعه وحرَّكه فتَحَلحل، وقد يكون حُلاحِل: بمعنى السيد الشجاع، والركين في مجلسه، والضخم الكثير المروءة الرزين، وتجمع على حلاحل ، وبنو غيث قبيلة عمانية.

## حِلة الشَّيخ

حلل : حَلَخ بالمكان يحل حُلولاً وذلك نزول القوم بمَحَلَّة وهو نقيض الارتحال، وقيل الحلة مجموعة من المنازل، والحلةَ مجلس القوم ومجتمع القوم لأنهم يحلونه. الشيخ: ذو المكانة من علم أو فضل أو رياسة. سميت بذلك نسبة إلى أحد مشايخ العلم.

## حلة الشيزاوْ
سميت بذلك نسبة إلى أناس سكنوا هذه الحلة.

## حلة الصُّبارة
الصبارة : شجرة وهي التمر الهندي، وهو ثمر شجر ينبت في البلاد الحارة ثماره غذائية ملينة، وشرابه حامض نافع. سبب تسميتها أنه كانت توجد بها شجرة صبارة.

## حِنصي
اسم لحصن كبير. لعل اسمها حصني أي نسبة إلى الحصن سمي المكان بذلك لإشرافه على المنطقة.

## حِيبيْ
ملتقى الأودية والبلدان. الحيب باللهجة المحلية هو لب النخيل. سميت بذلك نسبة لتوسطها بين الأودية والبلدان؛ ولأنها وسط المناطق وأحسنها من حيث الخضرة.

## حِيَض
مأخوذة من حِياض والحِياض : هي مجتمع الماء. سميت بذلك لوجود حياض للمياه كانت تسقى منه الخيول ومازالت اثاره باقية.

## حَيْل الأشخريين
الحيل تعني المكان المتسع. الأشخريين: اسم شجر يتواجد في هذا المكان.

## حَيلُ السيدافية
الحيل سبق تفسيرها. السيداف : شجر ، وهو بالقاف (السيداق) سميت بذلك نسبة لوجود هذا الشجر بها.

## حَيلُ العَضاة
حيل بمعنى المكان الواسع. العضاة شجر أو هو كل شجر له شوك صغر أو كبر. الواحدة عضاة. سميت بذلك نسبة لشجر العضاة.

## حَيل الغَواني
الحيل تعني المكان المتسع. الغواني : جمع الغانية وهي المرأة الغنية بجمالها. والمرأة التي تُطْلب ولا تَطلْب. قيل سميت بذلك لأنها كانت تشتهر بجمال نسائها.

## حَيلُ القَلعْتين
الحيل: سبق تفسيرها، القلعتين: مثنى قلعة وهي: الحصن الممتنع في الجبل، وما يقتلع من شيء كالفسيلة تقتلع من النخلة، وما يجتث من أصله كالنخلة تقلع من جذورها. وقلعتان هنا للتشبيه حيث إن المنطقة محاطة بجبلين كأنهما قلعتان وهذا هو سبب التسمية.

## حَيْل المَرْوح
الحيل: سبق تفسيرها. المروح مكان الرواح، يقال راحت الإبل أي اوت بعد

الغروب إلى مبيتها ، ويوم مَرُوح: طيب الريح، وغصن مَروح: أصابته الريح. سميت بذلك لكون هذا المكان مستراحاً للعابرين إلى المناطق المختلفة.

## حَيلُ المشَاكِمْ

حيل سبق تفسيرها. المشاكم : قد تكون الشكائم، تستخدم للخيول.

## حَيلُ بني كثيرْ

الحيل : سبق تفسيرها. بنو كثير : أناس سكنوا هذا الحيل.

## حَيلُ حامِيَة

الحيل سبق تفسيرها والحامية اسم الفاعل المؤنث من الفعل حمي بمعنى حمى فلان الشيء منعه ودفع عنه. يقال إن هذا المكان مرتفع، والأودية تجري حوله، وهو أعلى منها فكأن هذه البلدة حامية لأهلها من اثار السيول والأودية.

## حَيلُ قَفْصَة

الحيل: سبق تفسيرها، قَفص: خَفَّ ونشط أصابعه من البرد، أو تشنج من البرد. والقافصة: التلة المرتفعة الصاعدة في السماء. وقد يكون سر التسمية وجود شجر يسمى باللهجة الدارجة القفص يسبب للدواب تيبسا في قوائمها.

## حيل لِجْبلة

لِجبلة باللهجة الدارجة: الجبال، وهي جمع جبل وهو اسم لكل وتد من أوتاد الأرض إذا عظم وطال من الآكام وغيرها. سميت بذلك لوجود جبال محيطة بها.

## حيل مَهَنَّا

الحيل : سبق تفسيرها ومهنا اسم رجل نسب الحيل إليه.

## حَيلُ نَخل

الحيل سبق تفسيرها، والنخل شجر معروف يذكر ويؤنث. سميت المنطقة بذلك لوجود النخل فيها وهي منطقة تقع في الجبال. وقد ورد ذكر النخل في القرآن الكريم ﴿والنخل ذات الأكمام﴾.

## حُيول بني عيسى

الحيول جمع حيل ، بنو عيسى : قوم سكنوا هذه الحيول.

## خشيشة الملح

خَشَّه يَخُشُّه خشاً : طعنه. وخشَّ في الشيءْ دَخَلَ . وخش الرجل : مضى ونفذ، ورجل خَشَاشٌ: إذا كان حاد الرأس لطيفا ماضيا لطيف المدخل ،الملح : ما يطيب به الطعام ، وتقول مَلَحْتُ الشيء وملَّحتُه: فهو مملوح . والأملَحُ :الأبلق بسواد

وبياض. والمُلْحَة من الألوان : بياض تشوبه شعرات سود، ربما تعود التسمية إلى عدم صلاحية الأرض للزراعة لارتفاع نسبة الملوحة بها .

## خَلَب

من الفعل خلب وتعني: فتن القلب. وخلبه: خدعه وأمال قلبه إليه بلطف القول. سميت بذلك لحسنها المتميز وجمالها الخلاب.

## خُور السَّيابي

الخور : مصب الماء في البحر، والمنخفض بين مرتفعين، والخليج. والسيابي: رجل من قبيلة السيابيين.

## دَفْرا

الدفر ، صفة من صفات الصلابة والقسوة ، توصف بها الدنيا وتكنى بأم دفر ، ويقال كتيبة دفراء أي بها رائحة الحديد.

## رُضُوّة

من الرضا، ورضي عنه : قبل عمله، ورضيه: اختاره وقنع به ورضي الله عن فلان : قبله وأراد ثوابه. ورضوى جبل مرتفع بالحجاز.

## سيح البرير

السيح: الماء الظاهر على وجه الأرض، وجمعه سيوح. والسيح: المكان المتسع الشاسع السالك. وساح في الأرض أي ذهب. والسيح: المسحُ المخطط يستتر به ويفترش.البرير : البَريرُ : النضيج من ثَمَرِ الأَراك، وقيل ثمر الأراك عمومًا ، قد تعود التسمية إلى اشتهار زراعة الأراك بالمكان فنسب إليه .

## سيح المكارم

السيح: سبق تفسيره . المكارم : جمع المكرمة ، والمَكْرُمة، والمَكْرُم: فعل الكرم، وأرضٌ مَكْرَمَةٌ للنبات، إذا كانت جيِّدة النبات. وأرض مَكْرَمة، وكَرَم: كريمة طيبة.وهي معانٍ تدعو للبشر والتفاؤل.

## سيح ظهر الخارج

السيح: سبق تفسيره . ظهر : الظَّهر من كل شيء خلاف البطن ، وقلب الأمر.الخارج : الخروج نقيض الدخول . خرج يخرج خرجاً فهو خارج ، ربما سمي بهذا لأنه يقع خارج حدود المنطقة أو بعيدًا عن الكثافة السكانية .

## شَامْ

الشام: البلد المعروفة (بلاد الشام) وقد تكون شام «الفعل» بالمعاني التالية: شام سيفه: أعدَّه، وأصلته، وشام البرقَ : نظر إليه أين يقصد وأين يمطر. يقال سميت بذلك نسبة إلى رجل شامي قدم إلى المنطقة، أو نسبة إلى بلاد الشام.

## شامَة

الشامة هي العلامه في البدن، ومن أمثال العرب «ماله شامة ولا زهراء» أي ليس عنده ناقة سوداء ولا بيضاء. ويقال امرأة شيماء أي حسنة الشيمة.

## صَدَم

صدم الشيء : صكه ودفعه، ويقال : صدمت الشر بالشر، وفعلت الأمرين صدمة واحدة أي مرة واحدة.

## صَلاَّن

الصلّ: المطرة الخفيفة المتفرقة، وقد يكون الصال وهو الماء الذي يقع على الأرض فتنشق، ثم حرف إلى الصل، ومثناه صَلان، والصِّل أيضا الحية، وهما صِلان: أي مِثلان. ربما سميت بصلان لكثرة مياهها.

## صَهْبان

الأصهب: ما كان لونه مختلطا بالبياض والاحمرار والسواد. اليوم الصهيب: شديد الحر. كلا المعنيين يمكن أن يصلحا للتسمية، فلون ترابها أصهب في أيام الصيف، ويكون المكان شديد الحر لدرجة لا تطاق، لأن المنطقة تقع بين جبال من مختلف الجهات فتنعكس حرارة الشمس عليها.

## ضالّة

من الفعل ضل بمعنى: اختفى وغاب، يقال: ضلَّ السبيل وعن السبيل: إذا لم يهتد إليه، وضل الماءُ في اللبن: خَفي وغاب. سميت بذلك لأنها مختفية خلف الجبال والطريق إليها وعر. أو لعل المقصود هنا الظل ، فالمنطقة كثيفة الأشجار لدرجة أن النازل في بساتينها لا يمكن رؤيته ، فهي ظليلة جداً.

## طَوي الحَمْراء

الطوي : البئر المطوية بالحجارة وهكذا هي باللغة الدارجة والحمراء مؤنث الأحمر. سميت بذلك لتربتها الحمراء والتي يظهر احمرارها من بعيد.

## طَوي الخَطْمة

الطوي: البئر المطوية بالحجارة ، وهكذا هي باللغة الدارجة. والخَطْمَة: من الخطام: وتعني كلٍ ما وضع في أنف البعير ليقاد به، وما علّق به القوس والوتر. سميت بذلك لأنها تقع في رأس الوادي فهي كالخطام له.

## طوي العِنْبر

العنبر : مادة تستخرج من الحوت وهي ذات رائحة عطرية فاخرة تستخدم كطيب وكدواء لبعض الأمراض. سمي بذلك بسبب أرضها السوداء الشبيهة بالعنبر.

## طوي المُرَيرة

المريرة تصغير المرة. والمرُّ هو : ضد الحلو، والمر أيضا صمغ شجر، وهو دواء في الطب الشعبي. سبب تسميتها يعود إلى أن مياه البئر فيها مُرة.

## طوي بِيرْجَم

الطوي البئر، وجم: كثير. سميت بذلك بسب المياه الغزيرة في هذه البئر وقد غارت مياهها مرة، وأعيد حفرها من جديد.

## طوي صِفَي

الطوي: سبق تفسيرها. صفي: من الصفا وهي الحجارة البيضاء، وقد يكون من الصفاء: وهو نقيض الكدر . سميت بذلك نسبة إلى حجارة بيضاء توجد في الموقع بكثرة.

## ظهران الطوي

الطوي : سبق تفسيره ، والظُّهْرانُ الريش الذي يلي الشمس والمَطَرَ من الجَناح، ويقال: الظِّهارُ جماعة واحدها ظَهْرٌ، ويجمع على الظِّهْرانِ، وهو أَفضل ما يُراشُ به السهم ، والظَّهْرانِ: جناحا الجرادة الأَعْلَيانِ الغليظان، و ظَهْرانِ قريةٌ من قُرَى البحرين. والظَّهْرانُ ومَرُّ الظَّهْرانِ: موضع من منازل مكة؛ والظهران قرية في الرستاق ، قال كثير:

ولقد حَلَفْتُ لها يَمِيناً صادقاً
باللهِ، عند مَحارِمِ الرحمنِ
بالراقِصات على الكلال عشيّة
تَغْشَى مَنابِتَ عَرْمَضِ الظَّهْرانِ

ومعاني الجذر تدور حول البهاء والزينة والظهور ، فلعلها سميت لكل ذلك ، ونسبت إلى الطوي لبئرٍ تشتهر بها وتتميز.

## عَبالة

العبالة : الغلظ وكل شيء غليظ قوي، فهو عبل. ويوجد نوع من الحشائش اسمه العبل، وهو كل ورق مفتول غير منبسط، كورق الأثل والطرفاء. سميت بذلك لوجود هذه الحشائش، أو لغلظ وصلابة الأرض التي تصل إليها.

## عُقْدَة الحُنَينِيَة

العقده هي مجتمع الأشجار، الحنينية تصغير الحناء، وهو نبات يزرع ويكبر حتى يقارب الشجر الكبار، يتخذ من ورقه الخضاب. سميت بذلك لوجود أشجار الحناء في ذلك المكان.

## عِلي

مرتفع صلب شديد قوي. سميت بذلك لارتفاعها عن الوادي. وهي مأخوذة من العلو.

## عْمَدْ

عمد الشيء. عمداً: أقامه بعمود ودعمه. وعمد الشيء قصده، وفي القرآن الكريم: ﴿الله الذي رفع السماء بغير عمد ترونها﴾ سميت بذلك لأن هذه القرية قامت على الوادي وهو يسير في خط مستقيم كأنه العامود.

## عَمْق

العُمق : الوادي، ما يعد من أطراف المفاوز، وأعماق الأرض : نواحيها. سميت بذلك ربما لأنها تقع في عمق صحار أو مكان منخفض منها.

## عَوْتَب

لعلها بعض صور مادة "عتب" والعتاب: اللوم، والعُتْبى: الرضا، والعتوب: من لا يجدي فيه العتاب ، وكثيراً ما تسمى الأماكن بدلالات الوصل أو الهجران أو العتاب وما شابه ذلك.

## غَلا

غلا النبت : ارتفع ونبت والتف، وغلا الشيء: زاد وارتفع، وقد تكون مشتقة من الغليان لأن الماء بها حار. سميت بذلك لكثرة النباتات المختلفه بها.

## غَيْل الشَّبول

الغَيْل: الماء الجاري على وجه الأرض، وكل موضع فيه ماء، وكل واد فيه عيون تسيل، والذي تراه قريبا وهو بعيد والمكان كثير المياه. الشبول: اسم قبيلة عمانية.

## فجُّ النِّسوان

الفج هو الطريق الواسع بين جبلين. وقد أطلقت على أسماء كثير من الأماكن منها فج حيوه بالأندلس ، وفج الروحاء بين مكة والمدينة ، وفج زيدان في المغرب العربي ، النسوان: النساء وهي جمع المرأة من غير لفظها، والنسبة إليه نَسَوي. سمي بذلك نظرا لإخفاء النساء فيه أيام الحروب والغزوات خوفا عليهن من الاختطاف.

## فَلجُ القَبائلْ

الفلج: منبع الماء أو النهر الصغير. والقبائل: جمع قبيلة.

## قَفيص

تصغير قفص وهو نوع من الأشجار ، إذا أكلته الإبل أصابها بعض المرض ، ويستخرج منه نوع من الزيوت. سميت بذلك نسبة إلى شجر القفص.

## كِبْيات

يقال في اللغة أكبَّ على وجهه فانكب ، ومنه في القرآن: ﴿أفمن يمشي مكبا على وجهه﴾

وتكبب الرجل ، التف في ثوبه ويقول الزمخشري: كببوا اللحم تكبيبا من الكباب وهو اللحم يكب على الجمر ، ويطلق التعبير مجازا على المكان المختفي أو الملتصق بالجبل.

## كَتَم

قد تكون من الفعل كَتَمَ، كتم الشيء: أخفاه، لأن موقعها خفي بين الجبال وقد تكون منسوبة إلى شجرة الكَتَم.

## كروان (كورون)

الكَرَوان: طائر يدعى الحجل والقَبْج. وجمعه كِرْوانٌ وكراوين. وسمي الكروان كرَواناً لأنه لا ينام الليل وله صوت حسن.

## لَيْث

اللَّيث : النبات الذي التف بعضه ببعض، والليث أيضا الأسد.

## مَجان

مجان : تعني بلاد النحاس. وهو اسم أطلقه السومريون على عُمان، حيث كانوا يستوردون النحاس منها، وذلك قبل أربعة آلاف سنة من الميلاد تقريباً. وهي مدينة حديثة أنشئت في عصر النهضة، كانت تسمى قبل ذلك الفرجة، لأنها منفرجة عن الجبل.

## مَجَز الكبرى

مجز: مخففة عن مجاز، والمجاز في اللغة الطريق أو المعبر، وسميت الاستعارة مجازا لأنها طريق غير مباشر للتعبير عن المعنى. قيل سميت بذلك لأن بطحاء مجز قسمتها إلى قسمين، أحدهما مجز الكبرى في صحار والثاني مجز الصغرى في صحم.

## مَجيس

كلمة محرفة من أصل مقيس وهي من الفعل: قاس يقيس، واسم المفعول مقيس وحرِّفت إلى مجيس. قيل سبب تسميتها أن قيد الأرض الإمام سيف بن سلطان اليعربي كان يستخدمها كمحطة استراحة لخيول الفرسان الآنية من نزوى إلى الشمال فهي بمثابة مقياس لمنتصف الطريق.

## مسيال السدر

المسيل : المكان الذي يسيل فيه الماء السَّيِّل والجمع مسايل. السَّيال : شجر له شوك أبيض.السدر : السدر شجر النبق ، واحدتها سدرة ، ربما تعود التسمية إلى شهرة المكان بالسدر ووفرة المياه فيه.

## مضيق

الضِّيق :نقيض السعة.والمضيق: ما ضاق من الأماكن والأمور، قال:

من شا يُدلِّي النفس في هُوَّةٍ
ضنك ولكن منَ له بالمضيق

صحار

ربما سمي المكان بهذا لأنه يقع في مكان ضيق محصور بين الجبال أو الأودية أو غيرها .

## مُوْيلَح

تصغير مالح ، أو من الُحسن، من الفعل ملُح صار ملحاً، وملح الشيء ملاحة: بهج وحسن منظره. سميت بذلك لأن أرضها ملحية الآن، أما سابقاً فقد كانت من الجمال بمكان، وآثارها تدل على ذلك.

## وادي البِدي

كل منفرج بين جبال وآكام وتلال يكون مسلكاً للسيل أو منفذاً له . والجمع أودية. البدي في اللهجة الدارجة هي الطوي (البئر) سميت بذلك لوجود بئر في ذلك الوادي.

## وادَي الجِزْي

من التجزئة وهي القِسمة، أو من الأجزاء، والجزء هو القطعة من الشيء. سمي بذلك لأنه يتجزأ إلى أجزاء عدة تروي بلداناً مختلفة.

## وادَي العَراد

العردة، الصلابة والقوة . وقد استخدمت مشتقاتها في تسمية الأماكن، فهناك العرادة بالقرب من نصيبني، (تسمى غرفة يال بو سعيد) والعرادت اسم واد بتهامة وآخر بنجد، وقلعة عراد بالبحرين.

## وادي العُوَينة

وادي: كل مفرج بين جبال وآكام وتلال يكون مسلكاً للسيل أو منفذاً له، والجمع أودية. العوينة تصغير عين ، بمعنى نبع الماء. سمي بذلك لوجود عين ماء صغيرة فيه.

## وادي الفَرَس

وادي: كل منفرج بين جبال وآكام وتلال يكون مسلكاً للسيل أو منفذاً له . والجمع أودية. الفرس: أنثى الحصان. سميت بذلك لكثرة الخيول بها وقت التسمية أو لشهرة واحدة مميزة منها.

## وادي صاغَة

وادي: كل مفرج بين جبال وآكام وتلال يكون مسلكاً للسيل أو منفذاً، والجمع أودية. الصاغة جمع صائغ وهو من يشتغل بالذهب أو من حرفته الصياغة. سميت بذلك لأنه كان يوجد بها صاغة الذهب والفضة.

## وادي صدام

الوادي : سبق شرحه ، صدام : الصدم ضرب الشيء الصلب بشيء منه ، وفي حديث مسيره إلى بَدْرٍ: حتى أَفْتَقَ من الصَّدِمَتَيْن، يعني من جانبي الوادي، سميتا بذلك كأنهما لتقابلهما تَتَصادَمانِ، أو لأَنَّ كل واحدة منهما

تَصْدِمُ من يَمُرُّ بها ويُقابلها. الصُّدَامُ:داء يأخذ الدواب فتخمص بطونها وتَدَعُ الماء وهي عطاش أيَّاماً حتى تبرأ أو تموت، يقال منه: جمل مصدوم، وإبل مُصدَّمة ،وبعضهم يقول: الصُّدامُ ثِقَلٌ يأخذ الإنسان في رأْسه، لعل الوادي سمي بهذا الاسم قديمًا لانتشار مرض في دوابه قديمًا ، وربما لشدة اصطدام الماء بجوانبه أثناء جريانه .

## وادَي عَاهِن

عاهن حاضر، وعاهن الشيء دام وثبت، وعهنتْ النخلة بسقت سعفاتها، والعاهن يقصد به هنا صاحب العهن. سميت بذلك لوجود العهن به أي الصوف المصبوغ بأكثر من لون، وفي القرآن الكريم: ﴿وتكون الجبال كالعهن المنفوش﴾.

## وَديكْ

وَدَك: الدسم من اللحم والشحم وما يتحلب منهما. وباللهجه الدارجة: المنخفضة. والودوك: العسل. سميت بذلك لأنها تقع في منخفض أسفل الجبال وهي أكثر المواقع انخفاضا في المنطقة.

## وَلِي

وَلِي: الولي هو المطر بعد المطر والجمع أولية. والولي هو الرجل الصالح، والمحب، والجار، والحليف.

## وَيْت

مُلتوية باللهجة المحلية. وسبب تسميتها راجع إلى التوائها حول الجبال.

## يَنْبُع

الفعل المضارع للفعل نبع بمعنى خرج الماء من الأرض أو من العين. وقد أطلقت التسمية على عدة أماكن، منها موضع على يمين رضوى بين المدينة والبحر ، ومنها موضع بطريق حجاج الشام ، وقد وردت في شعر كثير عزة في قوله :

*قواض حضتي بطن ينبع غدوة*

*قواصد شر في العتاقين عيرها*

سميت بذلك لوجود نبع ماء فيها.

# ولاية صحار: القلاع

| الإسم | المكان | معلومات عامة |
|---|---|---|
| **الشخارة** | الغضيفة | تقع هذه القلعه ببلدة الغضيفة بولاية صحار وهي مبنية من الطين والحجارة. |
| **العراد** | وادي العراد | تقع هذه القلعة بوادي العراد بولاية صحار وكانت مبنية من الجص والحجارة والطين. |
| **الغضيفة** | الغضيفة | تقع هذه القلعة على سفح جبل ببلدة الغضيفة بولاية صحار ويطلق عليها قلعة جنات العليا. |
| **مجز** | مجز | تقع هذه القلعة على أرض منبسطة ببلدة مجز التابعة لولاية صحار وهي مبنية من الطين والحجارة والجص. |

# ولاية صحار: الحصون

| الإسم | المكان | معلومات عامة |
|---|---|---|
| **البلوش** | مجيس | يقع هذا الحصن ببلدة مجيس بولاية صحار، وهو مبني من الطين والحجارة والجص. |
| **الخد** | الخد | يقع هذا الحصن على سفح جبل ببلدة الخد بولاية صحار، ومبني من الطين والحجارة والجص. |
| **الصويحرة** | الصويحرة | يقع حصن الصويحرة بولاية صحار، وهو مبني من الطين والجص والصاروج. |
| **الطريف** | الطريف | يقع هذا الحصن على أرض منبسطة ببلدة الطريف بعلاية صحار، مبني من الحجارة والطين والجص. |
| **برغا** | صحار | يقع هذا الحصن غرب ولاية صحاروهو مبني من الطين والجص. |
| **بني كحيل** | مجيس | يقع هذا الحصن ببلدة مجيس التابعة لولاية صحار، وهو مبني من الحجارة والجص والطين. |

| الإسم | المكان | معلومات عامة |
|---|---|---|
| **بني مويلح** | مويلح | يقع هذا الحصن ببلدة مويلح غرب ولاية صحار، وهو مبني من الحجارة والطين والجص. |
| **حنصي** | الفرفار | يقع هذا الحصن بوادي الجزي التابع لولاية صحار. |
| **حيبي** | حيبي | يقع هذا الحصن بوسط بلدة حيبي بولاية صحار، وهو حصن ضخم يتميز بشكل معماري جميل. |
| **حيض** | حيض | يقع حصن حيض ببلدة حيض بولاية صحار، مبني من الحجارة والطين والجص. |
| **صحار** | الحجرة | يقع حصن صحار بحارة الحجرة بمدينة صحار، يعود تاريخ بناء الحصن إلى عام ١٧٩هـ وقد تم تجديد شكله الحالي في القرن الثامن-التاسع الهجري / الرابع عشر- الخامس عشر الميلادي، وفي عهد الإمام ناصر ابن مرشد اليعربي ١٠٣٤-١٠٥٩هـ/١٦٢٤-١٦٤٩م تمكن من فتح الحصن وطرد البرتغاليين منه وظل حصن صحار بعد ذلك مركزاً إداريا لحكام آل بو سعيد. |
| **صلان** | صلان | يقع حصن صلان على أرض مرتفعة ببلدة صلان بولاية صحار. |

| الإسم | المكان | معلومات عامة |
|---|---|---|
| **عبالة** | عبالة | يقع هذا الحصن ببلدة عبالة بولاية صحار، وهو مبني من الطين والحجارة والجص. |
| **مجيس الشمالي** | مجيس | يقع هذا الحصن على ساحل بلدة مجيس بولاية صحار، وهو مبني من الحجارة والطين والجص. |

# ولاية صحار: الأبراج

| الإسم | المكان | معلومات عامة |
|---|---|---|
| **أبراج الشقيري** | وادي الجزي | تقع هذه الأبراج على سفوح جبال وادي الجزي وهي مبنية من الحجارة والطين والجص. |
| **الجمبرة** | الهمبار | يقع هذا البرج على أرض منبسطة ببلدة الهمبار، وهو مبني من الحجارة والجص والطين. |
| **الجناة** | الغضيفة | يقع هذا البرج على أرض منبسطة ببلدة الغضيفة، وهو مبني من الحجارة والجص والطين. |
| **الحجال** | الحجال | يقع هذا البرج على سفح جبل ببلدة الحجال وهو مبني من الجص والطين والحجارة. |
| **الحجرة** | الحيول | يقع هذا البرج ببلدة الحيول وهو مبني من الحجارة والجص والطين. |
| **الحلاحل** | الحلاحل | يقع هذا البرج على سفح جبل في منطقة حلاحل بني عيسى، وهو مبني من الطين والحجارة والجص. |
| **الخبيتة** | الخبيتة | يقع هذا البرج ببلدة الخبيتة في وادي |

| الإسم | المكان | معلومات عامة |
|---|---|---|
| | | عاهن وهو مبني من الحجارة والطين والجص. |
| الخد | الخد | يقع هذا البرج على سفح جبل ببلدة الخد وهو مبني من الجص والطين والحجارة. |
| السمرة | الغضيفة | يقع هذا البرج على أرض منبسطة بوسط بلدة الغضيفة، وهو مبني من الحجارة والجص والطين. |
| الشقيري | صهبان | يقع هذا البرج على قمة جبل عند ملتقى الأودية ببلدة صهبان، وهو مبني من الطين والجص والحجارة. |
| الصويحرة | الصويحرة | يقع هذا البرج على أرض منبسطة ببلدة الصويحرة وهو مبني من الطين والحجارة والجص. |
| الطريف | الطريف | يقع هذا البرج على أرض منبسطة ببلدة الطريف، وهو مبني من الحجارة والجص والطين. |
| العرين | صحار | يقع هذا البرج بولاية صحار، وهو مبني من الطين والجص والحصى. |
| العقير | العقير | يقع هذا البرج على سفح جبل ببلدة العقير وهو مبني من الجص والطين والحجارة. |

| الإســـم | المكان | معلومات عامة |
|---|---|---|
| العلاية | حيبي | يقع هذا البرج على أرض منبسطة في بلدة حيبي وهو مبني من الجص والطين والحجارة. |
| الغضيفة | الغضيفة | يقع هذا البرج على أرض منبسطة في بلدة الغضيفة، وهو مبني من الجص والحجارة والطين. |
| القرن | الغضيفة | يقع هذا البرج على قمة جبل ببلدة الغضيفة، وهو مبني من الحجارة والجص والطين. |
| القرن | القرن | يقع هذا البرج ببلدة القرن وهو مبني من الجص والطين والحجارة. |
| المربعة | الخبات | يقع هذا البرج على أرض منبسطة ببلدة الخبات، وهو مبني من الحجارة والجص والطين. |
| المويلح | المويلح | يقع هذا البرج ببلدة المويلح، وهو مبني من الطين والجص والحصى. |
| الوقيبة | الوقيبة | يقع هذا البرج في بلدة الوقيبة، وهو مبني من الجص والطين والحصى. |
| أم السماسيم | فلج القبائل | يقع هذا البرج على أرض منبسطة ببلدة فلج القبائل، وهو مبني من الحجارة والجص الطين. |

| الإسم | المكان | معلومات عامة |
|---|---|---|
| **حيل القرصة** | وادي حيبي | يقع هذا البرج بوادي حيبي وهو مبني من الجص والحجارة والطين. |
| **صهبان** | صهبان | يقع هذا البرج ببلدة صهبان بوادي الجزي وهو مبني من الجص والحجارة والطين. |
| **فلج القبائل** | فلج القبائل | يقع هذا البرج على أرض منبسطة ببلدة فلج القبائل وهو مبني من الجص والطين والحجارة. |
| **قفيعي** | قفيعي | يقع هذا البرج في وادي عاهن وهو مبني من الجص والحجارة والطين. |
| **ويت** | ويت | يقع هذا البرج على سفح جبل ببلدة ويت وهو مبني من الجص والحجارة والطين. |

# ولاية بركاء

# المدن والقرى

## بَرْكَاء
البركةُ، بفتح الباء والراء: النماء والزيادة. والبركة بالكسر: أن يدر لبن الناقة وهي باركَة فيقيمها فيحلبها. ولعل اسمها مشتق من البركة وهي كثرة النماء والمطر، أو من البُروك أي بروك الناقة، وذلك لكثرة ما فيها من نوق وإبل. وتشتهر ولاية بركاء بصيد السمك والتجارة، وبالنشاطات الرياضية وخاصة مناطحة الثيران، ومناقرة الديكة.

## أبو النَّخِيلْ
النخيل شجر التمر المعروف واحدته نخلة. سميت بذلك لكثرة أشجار النخيل بها.

## أبُو مَحَّارْ
المحارَة: الصدف الذي يغطي الحيوان الرخوي البحري، وسمي المكان لانتشار الأصداف البحرية على شاطئ البحر، ويسمى باطن الأذن محّارة. والمحّارة: الصدفة. سميت بذلك نسبة لصدف المحار التي تنتشر على الساحل.

## البَاسِطْ
يقالَ بسط المكان القوم أي وسعهم والبسيطة هي الأرض، وبسط كفه أي مدها ، وفي القرآن الكريم: ﴿كباسط كفيه إلى الماء ليبلغ فاه﴾. سميت كذلك لانبساط الأرض وامتدادها في هذه القرية.

## البدي
بالعامية البئر، ربما تكون القرية قداشتهرت ببئرٍ عظيمة وقت التسمية فسميت البدي .

## البَلّة
البلة زهور شجرة النارنج باللهجة المحلية، وزهر ثمرتها يسمى بلا، ولعل التسمية مرتبطة بشجرة النارنج. وسميت بذلك لابتلال أشجارها ونخيلها من كثرة المطر أو الندى الدائم.

## الثرامد
ثَرْمَدَ اللحم: أساء عمله ، ولم ينضجه ، أو لطخه بالرماد . والثَّرْمد : نَبَاتٌ من الحَمْض تَسمو دونَ الذِّراعِ، وهي أَغصانٌ بلا وَرَقٍ، خَضْرَاءُ شديدةُ الخُضْرَةِ، إِذا تقادَمَتْ سَنَتَيْن غَلُظَ ساقُها فاتَّخذتْ أَمْشاطاً، لجَوْدَتها وصَلابتها، تَصْلُب حتَى تكادَ تُعجِزُ الحَديدَ،ربما اشتهرت القرية قديماً بهذا النوع من النبات فسميت باسمه .

## الجاحس
جَحَسَ في الشيءِ جَحْساً: دَخَل فيه. و جحس جِلْدَه : قشره ، وخَدَشَه والجَحْسُ: القتل،وهو الجِهَادُ، جاحِسٍ عن نفسه وعن غيره : دافع. جاحَسْتُهُ وجاحَشْتُهُ، إذا زاحمتَه وزاولتَه على الأمر. ربما وقع في القرية قتالٌ وقت التسمية فسميت بذلك.

## الجُحَيْلَة

الجحلة بالتفسير المحلي إناء فخاري يستخدم لحفظ الماء؛ سميت بذلك نظراً لصناعة الجحال بها أو لكثرتها في هذه القرية كدليل على كثرة الماء العذب. والجحل. الضخم من كل شيء.

## الجُنَيْنَة

تصغير الجَنة. الحديقة ذات النخل والشجر. سميت كذلك لوجود حدائق ذات نخل وشجر في هذه القرية. وفي القرآن الكريم ﴿ولمن خاف مقام ربه جنتان﴾.

## الحَرَادِيْ

الحرد : الاعتزال والانفراد ، يقال حي حريد أي منفرد، والحرد الجدب وقلة الماء، وفي القرآن الكريم: ﴿ وغدوا على حرد قادرين﴾ والحريد، السمك المقدد ، وقد أطلقت مشتقات التسمية على عدة أماكن منها "الحريداء" ببلاد بني بكر والحردة بساحل اليمن. ربما سميت بذلك لانفرادها وانعزالها عن غيرها من القرى.

## الحسنات

الحسنات جمع الحسنة وهي: الفعل الحسن المعروف،وهي ضد السيِّئةُ من قول أو فعل،والحسنة: النعمة، والصدقة، قد يعود سبب التسمية إلى الأفعال الطيبة المأثورة عن أهل القرية فسميت بالحسنات.أو لعلها سميت الحسنات لتعدد مواضع الحُسن والجمال فيها ، وبهائها في أعين الناظرين.

## الحَضِيْبْ

الحضيب بالتفسير المحلي هو الشجرالصغير من السمر والغاف المتراكم بعضه فوق بعض وهي التل الترابي الممتد. وسميت بذلك لكثرة ما فيها من أشجار السمر والغاف التى تشكل مجتمعة ما يسمى الحضيب.

## الحَفْرِيْ

من معاني الحفر في اللغة ، البئر الموسعة والتراب المخرج من الحفرة ، ومن معاني الحافرة الطريق، يقال ، رجعت على حافرتي أي طريقي الذي جئت منه، ولعل المكان عرف ببئر مميز ، أو طريق معلوم على الساحل فحمل هذه التسمية .

## الخَبِيْل

الخبيل: بالتفسير المحلي مكان للزراعة، أو هو أخدود صغير في الأرض تزرع فيه شتلات الموز والليمون وغيرها. وسميت كذلك لوجود الأخبلة المخصصة للزراعة فيها.

## الخويرات

الخويرات جمع الخوير ، وهو تصغير الخَوْر: مصبٌ الماء في البحر. المنخفض من الأرض بين مرتفعين ، والخليج ، ربما سميت بذلك لكثرة الخيران الصغيرة بها.

## الرِّميس

الرِّمْس : كتمان الخبر ،: الرياحُ الدوافن للآثار ، الرامسات : الطير الذي يطير بالليل. الروامس: كل دابة تخرج بالليل فهي رامس، الطير الذي يطير بالليل . رَمسِ الشيءَ : طمس أثره يقال الريح ترمُسُ الآثار بما تثيره ، وهي الروامس والرامسات ، ولعل التسمية جاءت من كثرة مياه هذه المنطقة نظراً لاشتهارها بكثرة مزارعها الغناء ولا سيما في هذا العصر حيث توجد بها العديد من المزارع النموذجية والإنتاجية ومعامل ومختبرات زراعية.

## السقسوق

سقسقَ الطائر: صوَّت بصوت ضعيف، سِقْسِقَةُ السيف : ما يرى في نصله من بَريقَ متموج، ويقال في زجْرِ الثَّور: سِقْ سِقْ.لعل التسمية تعودَ لكثرة الطيورَ بها أو لكثرة الثيران وذلك وقت التسمية ، أو لعل التسمية تعود إلى صوت مشابه صادر عن الرياح أو الماء.

## السّلاحَة

السلاح آلة الحرب، ولكنه يستخدم في اللغة مجازا لتسمين الإبل، فيقال ناقة سالح، أي سلحة من البقل، ويقال تسلحت الإبل إذا سمنت، والسلح هو ماء السماء في الغدران، ولعل المكان كان مرعى للإبل أو مجتمعا لماء السماء فسمي بذلك.

## السَّمَيرَات

جمع لكلمة السميرة وهي تصغير لكلمة «السمرة». والسَمُرَة، بضم الميم: من شجر الطلح، والجمع سَمُر وسَمُرات. وليس في العضاة شيء أجود خشباً من السمر. وسميت كذلك لوجود شجر السمر بها.

## السَّوَادِي

السواد: الشخص والمال الكثير. وسواد البلدة قراها، وسواد الناس عامتهم. منسوبة إلى سواد جبل الجزيرة، وقد تكون بسبب كثرة القرى التابعة لقرية السوادي أو لكثرة عدد سكانها.

## السوادي الحكمان

السوادُ : الشخص ، والمال الكثير ، من البلدة قراها ، والعددِ الكثير من الناس : عامتهم ، السُوْدَد والسؤدد : كرم المنصب القدر الرفيع، السواد: جماعة النحل والشجر والنبات ، لأن الخضرة تقارب السواد ، يقال : خرجوا الى سواد المدينة ، وهو ما حولها من القرى والريف. والسَّوْدُ سفح مستو فيه معدن ، كثير الحجارة حشيفها، والغالب عليها السواد ، والقطعة : سوَّدة. الحَكَمُ: القضاء جمع أحكام والحاكم ، منفذ الحكم ، حكم الأمر : حكمًا : قضى : يقال حكم له، وحكم عليه، وحكم بينهم، والفرس جعل اللجامة حكمه ، أحكم الشيء: أتقنه أحكم الأمر : وثقه: استحكم الأمر : تمكن فصار مُحْكَمًا متقنا.

## الشخَاخِيطْ

لعلها محرفة عن "الشخاخيت" جمع " شخت" وهو صفة لكل شيء ضامر دقيق ، مثل قوائم الفرس، وأفرع النبات، ومظاهر الطبيعة وغيرها، ويمكن أن يكون شيوع بعضها في المكان سبباً في التسمية.

## الصَّرِيْمَة

تصغير لكلمة «الصرمة». صرمه يصرمه صرماً قطعه، وصرم النخل والشجر جزّه . سميت كذلك لكثرة ما بها من صرم النخيل وهي النخيل الصغيرة.

## الصومَحَانْ

صمحه الصيف: أذاب دماغه بحره، وصمحه بالسوط ضربه وأغلظ له في المسألة. والأصمح: الشجاع يتعمد رؤوس الأبطال بالنقف والضرب. والصومحان والصمحمح والصمحمحي : الرجل الشديد. كالصميدع: اليوم الحار والصلب الشديد. والصَّاحة الأرض لا تنبت جمعها صاحٌ وصُوحٌ. والصُّواح: طلع النخل حين يجف فيتناثر، والجص أيضاً.

## الطَمَاطِمْ

الطماطم نبات معروف والطماطم: الأعجمي. والطماطم: وسط البحر، وطمطم: سيح فيه. سميت كذلك لقربها من البحر أو نسبة إلى شجرة الطماطم حيث تكثر بالمنطقة مزارع الطماطم.

## العامرة

عمر: عمر عمراً: الدار بناها. والإسم العمارة والمنزل بأهله: كان مسكوناً. والمنزل سكنه فهو معمور. عمر الله منزله: جعله عامراً آهلاً. سميت كذلك ربما لبروز علامات العمارة الحديثة في المنطقة.

## الْعَبْر

العبر جانب النهر. وعِبرُ الوادي وعَبره: شاطئه وناحيته. ورجل عابر سبيل أي مارّ الطريق. سميت بذلك نسبة إلى حافة مجرى الوادي.

## العذيبة

العذيبة تصغير العَذَبَة وهي الطحلب، العذبة: طرف الشيء ، يقال: عَذَبَةُ السوط، وعذبة اللسان، وعذبة العمامة، العذب : السائغ من الطعام والشراب وغيرهما، العَذْبَةُ: شجرة تُمّوتُ البُعْرانَ ، ودواء معروف ، ربما سميت القرية لعذوبة مائها ، أو لشهرة هذا النبات بها ، أو لأنها تقع على أطراف غيرها من القرى.

## العُقْدَة

العقدُ: ما عقدت من البناء، والجمع أعقاد وعقود. والعقدة: الأرض الكثيرة الشجر وهي تكون من الرمث والعرفج. سميت بذلك لكثرة ما فيها من أشجار ونخيل متراكمة بعضها فوق بعض.

## العقير

العقير: عقر الأمر : لم ينتح عاقبةً والعاقر من الرَّمل: لا ينبت، والفطيم منه. والعقير: المعقور، والعقيرة: ما عقر من صيد وغيره ، قال الشاعر:

فَلَثِمْتُها فَتَنَفَّسَتْ
كتنفُّسِ الظَّبْيِ العَقِيرِ

والعَقير: البَرْق، والعَقّار والعَقِير: ما تداوى به من النبات والشجر، ربما سميت القرية بذلك لقلة مزارعها في القديم ، أو لكثرة البرق في سمائها، أو لشهرتها قديمًا ببعض النباتات التي يتداوى بها.

## الفاغرة

فغر الرجل فاه يفغره فغراً إذا فتحه، والفغر: أفواه الأودية، الواحدة: فغرة، وفغر الورد: تفتح، والفغرة: الأرض الواسعة، الفاغرة: ضرب من الطيب ،ربما سميت القرية بهذا الاسم لاتساعها ولطيب هوائها .

## الفليج

تصغير فلج. وهو قناة المياه التي تسقي الأراضي الزراعية والبلدة . وقد سميت المنطقة نسبة لذلك.

## القُرْحَة

القَراح: الأرض المخلّصة لزرع أو لغرس، والقَراح من الأرض: البارز الظاهر الذي لا شجر فيه ولم يختلط بشيء. وباللهجة المحلية هي التلة أو المكان المرتفع. والماء القراح: هو الماء النقي الصافي. وسميت بذلك لارتفاع الأرض في هذه القرية .

## المُتَذَرِيَة

الذرّ: صغار النمل. والنسل ، وما يرى في شعاع الشمس من حبات الغبار ، والصفة المشتقة منه يمكن أن تطلق على المكان العامر، أو الواقع في مهب الريح، والمتذري المكان المحمي عن الرياح وغيره .

## المَرَاغْ

المريغات: جمع مريغة وهي تصغير كلمة مراغة. والمراغة: المكان الذي تتمرغ فيه الدواب من إبل وغيرها. والمراغة الأرض اللينة السهلة لها مراغة أي غبار خفيف .

## المُرَيْصِي

ومرس التمر في الماء: نقعه. والمريس: ربما أصلها المريسي وقلبت السين صاداً في النطق المحلي. الثريد، والتمر الممروس أو اللبن.وقيل تصغير مرسى وهو الأقرب .

## المُرَيْغَاتْ

المريغات: جمع مريغة وهي تصغير كلمة مراغة. والمراغة: المكان الذي تتمرغ فيه الدواب من إبل وغيرها.

## النُّعْمَانْ

النعيم والنُّعمى والنَّعماء والنِّعمة، كله:

الخفض والدعة والمال، وهو ضد البأساء والبؤس. النعمان: الدم. وشقائق النعمان: نبات أحمر يُشبّه بالدم. وقيل سميت بذلك لكثرة النعم والخيرات ولما في هذه القرية من أشجار ومزارع كثيرة. وقد شاع إطلاق التسمية على عدة أماكن كثيرة من أشهرها معرة النعمان، موطن أبي العلاء المعري .

## الهَرْمِ

والهرم محركة والمهرم والمهرمة أقصى الكبر. هَرِمَ كفرح فهو هرم. والهَرْم: نبت وشجر.سميت بذلك لوجود شجر أو نبت الهرم بها.

## حفري الجنوبية

الحَفَرُ ، بالتحريك : البئر الموسعة ، والتراب المخرج من المحفور .الحافرة: أول الملتقى: والحفرة :نبات خشبه ذات أصابع ينقى بها التبن، حفر عن الشيء: بحث عنه ليستخرجه ، يقال: حفر عن الكنز والأثر . حَفَرَ: حفر الأرض أحدث فيها حفرة. الحفري : نبات في الرمل لايزال أخضر، وربما سميت لأنها بها بئرًا واسعةً، أو أن المكان نفسه يقع في منخفض ، ووصفت بالجنوبية لأنها تقع في الجنوب ، ربما تمييزًا لها عن حفري الساحل التي تقع في بركاء.

## حَفْرِي السّاحِل

من معاني الحفر في اللغة ، البئر الموسعة والتراب المخرج من الحفرة، ومن معاني الحافرة الطريق، يقال، رجعت على حافرتي أي طريقي الذي جئت منه ، ولعل المكان عرف ببئر مميزة ، أو طريق معلوم على الساحل فحمل هذه التسمية.

## حِلّةُ الزِّدْجَالْ

الحِلة : حلّ بالمكان نزل وأقام وهو نقيض الارتحال. والحِلة: القوم النزول وفيهم كثرة. والحِلة: جماعة بيوت الناس لأنها تحل. وهي بمعنى قرية. نسبة لقبيلة الزدجال المنتشرة في هذه المنطقة.

## حِلّةُ الشِّمَالْ

حَلّ بالمكان نزل وأقام وهو نقيض الارتحال . والحِلة: القوم النزول وفيهم كثرة. والحِلة: جماعة بيوت الناس لأنها تحل. وهي بمعنى قرية. وتقع هذه القرية في الجهة الشمالية من الولاية.

## حِلّةُ الشّمَامِيْر

حَلّ بالمكان نزل وأقام وهو نقيض الارتحال . والحِلة: القوم النزول وفيهم كثرة. والحِلة: جماعة بيوت الناس لأنها تحل. وهي بمعنى قرية. بالتفسير المحلي: الشمار هو الخيّاط. كخياط النعل والأحذية والملابس وغيرها. ونسبت الحلة للشماميرلتواجدهم فيها بكثرة.

## حِلّةُ الفَوَارِس

حَلّ بالمكان نزل وأقام وهو نقيض الارتحال . والحِلة: القوم النزول وفيهم

كثرة. والحِلة: جماعة بيوت الناس لأنها تحل. وهي بمعنى قرية. نسبة لقبيلة الفوارس التي تقطن هذه المنطقة.

## حي السلام (الواوا)

الحي: هو مكان السكنى. السلام: البراءة ويقولون: سلام عليكم فكأنه علامة المسالمة، وأنه لاحرب هنالك. وقيل سلاماً أي سداداً من القول وقصداً لا لغو فيه. قال تعالى: ﴿ سلامٌ هي حتى مطلع الفجر﴾، أي لا داء فيها ولا يستطيع الشيطان أن يضع فيها شيئاً وقد يجوز أن يكون السلام جمع سلامه. والسلام: التحية.

## حي العزة

الحي: مكان السكنى. والعزة: الرفعة والامتناع، والعزة لله. وفي التنزيل العزيز: ﴿ولله العزة ولرسوله وللمؤمنين﴾: أي له العزة والغلبة سبحانه. ورجل عزيز: منيع لا يغلب ولا يقهر.

## حَي عَاصِم

والحَيُ: ضد الميت والجمع أحياء. والحي: مجمع سكني. والحي: البطن من القبيلة. ونسب إلى رجل اسمه عاصم.

## سَلْوَىْ

والسلوى: طائر أبيض مثل السماني، واحدته سلواة. والسلوان، النسيان في لغة العشق خاصة. لعله سبب تسميته بذلك يعود لكثرة ما بها من طائر السلوى.

## قْرحَةُ البُلُوشْ

القَراح: الأرض المخلّصة لزرع أو لغرس، والقَراح من الأرض: البارز الظاهر الذي لا شجر فيها ولم تختلط بشيء. وباللهجة المحلية هي التلة أو المكان المرتفع. والماء القراح: هو الماء النقي الصافي. وسميت بذلك لارتفاع الأرض في هذه القرية. والبلوش قبيلة تنسب إليها القرية.

## قري

قرى الماءَ في الحوض: جمعه، وقرى الضيفَ: قرى وقراء: أضافه وأكرمه، القرى: ما يقدم للضيف، ربما تعود التسمية إلى كرم أهل القرية وترحيبهم بضيوفهم، أو لاشتهارها بأحواض طبيعية أو صناعية لتجميع المياه.

## مَزْرَع الحُرْث

المزرع: المكان المزروع بشتى أنواع الأشجار والثمار. ونسب المزرع لجماعة من قبيلة الحرث التي مفردها «حارثي».

## وَهْرَة

بالتفسير المحلي المكان الحار. وسميت بذلك لحرارة جوها.

# ولاية بركاء: الحصون

| الإســـم | المكان | معلومات عامة |
|---|---|---|
| **الثرامد** | الثرامد | يقع هذا الحصن في بلده الثرامد بولاية بركاء قام ببنائه قبيلة المعاول سكان البلدة ويتكون الحصن من دورين ومجموعة من الغرف ويوجد به برجان وبئر ماء ويقع مدخل الحصن في الجهة الجنوبية وهو مبني من الطين والحجارة والجص. |
| **بركاء** | بركاء | يقع هذا الحصن بولاية بركاء وهو عبارة عن بناء مستطيل الشكل يضم أبراجاً ركنية ضخمة وبه برج آخر في الجهة الشمالية متعدد الأضلاع ، ويبدو أنه أضيف في وقت لاحق. وقد تم بناء أقدم أجزائه في عام ١١٢٠ هـ - ١٧٠٨م في عهد الإمام سيف بن سلطان بن سيف اليعربي (قيد الأرض) ١١٠٤ - ١١٢٣هـ/١٦٩٢- ١٧١١م وقام السيد حمد بن سعيد بن أحمد البوسعيدي ١١٩٣ - ١٢٠٧هـ / ١٧٧٩ - ١٧٩٢م بإدخال إضافات وملحقات عليه والحصن مبني من الحجارة والطين والجص، وقد رمم عام ١٤٠٦هـ/ ١٩٨٥م ، وفي عام ١٤١٢هـ / ١٩٩٠م تم ترميم الحصن. |

| الإسم | المكان | معلومات عامة |
|---|---|---|
| الفليج | بركاء | عبارة عن مسكن محصن بناه الحاكم السيد سلطان بن أحمد. وقد شيد بعد فترة وجيزة من سنة ١٢٢٤هـ / ١٧٩٩م واتخذه مقراً رئيسياً له خلال السنوات الاخيرة من حياتة. وكان السلاطين السابقين يستخدمونه أحياناً كإستراحة ريفيه للصيد. وهذا البيت عبارة عن مبنى مستطيل الشكل يبلغ ارتفاعه حوالي ٦،٥ متر ويضم برجين دائرين للمدافع مشيدين بالحجارة ومطليين بالجص ويقع أحد البرجين في الشمال وآخر في الجنوب الشرقي من المبنى ويبلغ قطر كل منهما ٩ أمتار. |

# ولاية بركاء: البيوت

| الإسم | المكان | معلومات عامة |
|---|---|---|
| البرزة | النعمان | يقع هذا البيت في بلدة الحرادي بولاية بركاء قام ببنائه قبيلة الجبور سكان البلدة حيث كانت تقام فيه برزتهم ، مبني من الجص والطين والحجارة . |
| النعمان | النعمان | يقع بيت النعمان بولاية بركاء قام ببنائه الإمام سيف بن سلطان بن سيف اليعربي (قيد الأرض) ١١٠٤-١١٢٣هـ / ١٦٩٢ -١٧١١م، وهو عبارة عن مبنى مربع الشكل مكون من دورين ويضم أبراجا دائرية في كل ركن من أركانه ، وأحد هذه الأبراج يتكون من ثلاثة أدوار ويمتاز بسقف نادر على شكل قبة والمبنى سكني دفاعي في الوقت نفسه حيث اتخذه الإمام أحمد بن سعيد بن أحمد البوسعيدي ١١٥٧-١١٨٩ هـ / ١٧٤٤ - ١٧٧٥م استراحة له أثناء رحلاته بين مسقط والرستاق وبعد ذلك أصبح بيت النعمان مقرا لولديه سيف وسلطان وقد تم ترميمه سنة ١٤١١هـ/ ١٩٩٠م . |

# ولاية بركاء: الأسوار

| الإسم | المكان | معلومات عامة |
|---|---|---|
| آل بدر | البلة | يقع هذا السور في بلدة البلة بولاية بركاء قام ببناء هذا السور قبيلة آل بدر سكان البلدة تبلغ مساحته حوالي ٣٠ متراً مربعاً ويضم برجين دائريين ومدخلا في الناحية الشمالية ويوجد به مسجد وثماني غرف. مبني من الطين والحجارة والجص . |
| آل حمد | الهرم | يقع هذا السور في بلدة الهرم بولاية بركاء قام ببنائه قبيلة آل حمد سكان البلدة يوجد به مجموعة من الغرف استخدمت للسكن. مبني من الطين والحجارة والجص. |
| الجبور | الحفري | يقع هذا السور في بلدة الحفري بولاية بركاء ، قام ببنائه قبيلة الجبور سكان البلدة ويوجد في السور ثماني غرف استخدمت للسكن ومخازن للذخيرة وبرج في الناحية الجنوبية الغربية أما المدخل الرئيسي فيقع في الناحية الشرقية من السور وتوجد كذلك به بئر ماء مبنية من الطين والحجارة والجص. |

| الإسم | المكان | معلومات عامة |
|---|---|---|
| **الجنينة** | الجنينة | يقع هذا السور في بلدة الجنينة بولاية بركاء قام ببنائه قبائل بني رواحة والمعاول والفليتيين سكان البلدة وقد بني هذا السور من الطين والحجارة والجص. |
| **الحرث** | مزرع الحرث | يقع هذا السور في بلدة مزرع الحرث بولاية بركاء ، قام ببناء هذا السور قبيلة الحرث سكان البلدة توجد به عدة غرف على يمين وشمال البوابة التي تقع في الجهة الشمالية. من السور كذلك يوجد به برج ومسجد مبني من الطين والحجارة والجص. |
| **الحكمان** | السوادي | يقع هذا السور في بلدة السوادي بولاية بركاء قام ببناء هذا السور قبيلة الحكمان سكان البلدة ، يوجد به أربع عشرة غرفة استخدمت لأغراض السكن ومخازن للذخيرة وثلاثة أبراج وبئر ماء ومسجد وتقع البوابة الرئيسية للسور في الجهة الشمالية منه، وهو مبني من الطين والجص والحجارة. |
| **الدوكة** | الشخاخيط | يقع هذا السور في بلدة الشخاخيط بولاية بركاء قام ببنائة قبيلة الدوكة سكان البلدة وهو عبارة عن مبنى مربع الشكل يبلغ طولة حوالي ٣٧.٥ متر من جهتة الغربية وطول سوره |

| الإسم | المكان | معلومات عامة |
|---|---|---|
| | | من الناحية الشمالية حوالي ٣٤.٥ متر حيث توجد بوابتة الرئيسية ويضم برجا في الركن الجنوبي الشرقي ، ولا يوجد بداخله أية مبانٍ سكنية مما يدل على أنه كان مكاناً للاحتماء أثناء الغارات. |
| السيابيين | حي عاصم | يقع هذا السور في بلدة حي عاصم بولاية بركاء ، قام ببنائه قبيلة السيابيين سكان البلدة. يوجد بالسور ثلاث عشرة غرفة ومسجد وبئر ماء وتقع البوابة الرئيسية للسور في الجهة الشمالية منه وتعلوها غرفة استخدمت للمراقبة وهو مبني من الطين والحجارة والجص. |
| المشافرة | رميس المشافرة | يقع هذا السور في بلدة رميس المشافرة بولاية بركاء قام ببنائه قبيلة المشافرة سكان البلدة يوجد في السور مجموعة من الغرف ومسجد وأربعة أبراج في كل ركن من أركانه وتقع البوابة الرئيسية للسور في الجهة الشمالية منه تعلوها غرفة للمراقبة ويحيط بالسور خندق يبلغ عرضه حوالي ٤ أمتار وقد بني هذا السور من الطين والجص والحجارة. |

| الإسم | المكان | معلومات عامة |
|---|---|---|
| **المطارفة** | رميس المطارفة | يقع هذا السور في بلدة رميس المطارفة بولاية بركاء قام ببنائه قبيلة المطارفة سكان البلدة مبني من الطين والحجارة والجص. |
| **الموالك** | قري | يقع هذا السور في بلدة قري بولاية بركاء قام ببنائه قبيلة الموالك الذين سكنوا البلدة قديما ، يوجد به برج في الجهة الشرقية الجنوبية وتقع البوابة الرئيسية في الجهة الشمالية للسور ، مبني من الطين والحصى والجص. |
| **الموالك** | أبو النخيل | يقع هذا السور في بلدة أبو النخيل بولاية بركاء ، قام ببنائه قبيلة الموالك سكان البلدة ويحتوي السور على سبع غرف وبه برج في الناحية الشمالية بالقرب من البوابة الرئيسية وبه كذلك مسجد وبئر ماء،و هو مبني من الطين والحجارة والحصى والجص. |
| **الموالك** | العقدة | يقع هذا السور في بلدة العقده بولاية بركاء ينسب بناء هذا السور إلى قبيلة الموالك سكان البلدة ، مبني من الطين والحجارة استخدم لحماية البلدة يوجد به ثلاثة أبراج وبوابة رئيسية في الجهة الشمالية تعلوها غرفة للمراقبة ، كما توجد به مجموعة من الغرف. |

| الإسم | المكان | معلومات عامة |
|---|---|---|
| **بني بو حسن** | الحضيب | يقع هذا السور في بلدة الحضيب بولاية بركاء قام ببنائه قبيلة بني بوحسن سكان البلدة يوجد بالسور ثلاث عشرة غرفة استخدمت كمخازن للذخيرة وبرج في الناحية الشمالية للسور وبوابة تعلوها غرفه للمراقبة. بني من الطين والجص والحجارة. |

# ولاية الخابورة

## المدن والقرى

## الخابورة

خبرَ الأمر: علمه وعرفه على حقيقته. والخابور: نبت أو شجر له زهر زاهي المنظر، أصفر جيد الرائحة تزيّن به الحدائق، الواحدة منه: خابورة. قالت الفارعة بنت طريف ترثي أخاها عندما قتل:

*أيا شجر الخابور مالك مورقاً*
*كأنك لم تجزع على ابن طريف*

والخَبار: التراب المتجمع بأصول الشجر. والخبار من الأرض ما لان واسترخى. والخُبرُ: منقع الماء في الجبل، أو الزرع، أو السدر والأراك وماحولهما من العشب. وكذلك الخَبرَة والخبراء.

## الْبَدْعَة

بَدعَ، بَدعاً الشيء: بدأه وأنشأه. وبدع الركيّة: استنبطها وأحدثها. وأبدع الشيء: أنشأه وابتدأه. والبِدع والبِدعة: الأمر الجديد أو الأرض المستصلحة .

## الْبُدَيْعَة

تصغير البدعة، وهي كل ما ابتدعه الناس، وتطلق غالبا على المزارع والحقول والبساتين الصغيرة التي ابتدعها الناس فزرعوها وأصلحوها بعد أن كانت أرضا بورا خالية لا تصلح للزراعة. وبدع الشيء بدعاً: بدأه وأنشأه. لعلها سميت بذلك لوجود آبار وآثار استنبطها الناس وأحدثوها.

## الْبَدِيعَيْن

مثنى البديع، والمبتَدِع والمبتَدَع: المحدث العجيب. وهي مشتقة من الإبداع والابتداع أى أن هذه القرية لم تكن موجودة في السابق فاستحدثها الناس واستصلحوا أرضها .

## البريْكش

قد تكون نسبة لآل بُريك وهي قبيلة معروفة مفردها البُريكي. أو البَرِيكْ: يقال طعام بَريك: كأنه مبارك. والبِريك: الرطب يؤكل بالزبد.

## الْبُصَيْرِي

نسبة لرجل من البصرة، والنطق الصحيح البُصَيْري بعد تصغير البصرة. وسميت بذلك نسبة لرجل من البصرة سكن في المنطقة. والبوصيري شاعر المدائح النبوية الشهير وهو ينسب إلى أبو صير بمصر.

## البَكْسِيْ

بكس خصمه إذا قهره. وباللهجة المحلية البكس: معناها النخيل متوسطة الحجم والطول، وذلك لوجود نخيل متوسطة الطول في هذه القرية.

## البُويض

البياض لون معروف وهو عكس السواد.

سميت بذلك لأنه تحيط بها جبال بيضاء الشكل وأرضها بيضاء.

## الْحَرْمَلِي

الحرمل: نبات صحراوي يستخدم في الطب. وسميت بذلك لوجود شجر الحرمل بها.

## الحَرِيْم

بفتح الحاء ما حرم فلم يمس وما فات من كل مطموع فيه ، والتسمية إشعار بأنها محرمة على من يريد بها السوء.

## الحَرِيمَة

بفتح الحاء، ما حَرُمَ فلم يمس. وما فات من كل مطموع فيه. والتسمية إشعار بأنها محرمة على من يريد بها السوء.

## الْحَمْضِي

حمضَ، وحَمُضَ، حموضة وحَمضاً: كان طعمه حامضاً. والحَمضُ من النبات: المالح الحامض. سميت بذلك لوجود شجر الحَمض بكثرة فيها.

## الْحُوَيْلات

جمع حويلة وهي بمعنى حويل أي حيل صغير. سميت بذلك لوجود مجموعة حويلات متقاربة.

## الحَيْل

الماء المتجمع في بطن الوادي والمقصود به هنا الحارة لأنه أكبر الحيول الموجودة في هذه المنطقة.

## الخَبْت

الخبت: ما اطمأن من الأرض واتسع أو غمض، فإذا خرجت منه أفضيت إلى سعة، أو سهل في حرّة، وهو كذلك الخشوع والتواضع وفي القرآن الكريم: ﴿وبشر المخبتين﴾ والخبت بالتفسير المحلي: نوع من أنواع الشجر سميت باسمه القرية.

## الخَبَّة

الخبة: الغامض من الأرض. سميت بذلك لأنها تقع في منخفض من الأرض فكأنها في خندق.

## الْخَضْرَاءْ

أرض خضراء، مؤنث الأخضر. سميت بذلك لكثرة المزارع والبساتين والأشجار الخضراء فيها.

## الْخُوَيْرَاتْ

جمع خوير، والخوير: تصغير خور. والخور: المنخفض من الأرض، والخليج من البحر، ومصب الماء في البحر، ولسان بحري في اليابسة. لعلها سميت بذلك لوجود خويرات فيها.

## الرَّدَّة

من الفعل رد بمعنى رجع. سميت بذلك لأنها مرتدة أي منحرفة ومنعزلة عن الوادي .

## الرُّدَيْدَة

هي تصغير الردة: ومن معانيها : امتلاء الضرع من اللبن قبل النتاج وهو رمز للخير والخصب ، وإطلاق التسمية تعبير عن شيوع الخير واقعاً أو تفاؤلاً.

## الرَّسّة

رسّ، رسّاً بينهم: أصلح وأفسد، وحفر بئراً، والرس: البئر المطوية بالحجارة، أو القديمة طويت أو لم تطو، أو التي تطوى. والرسّ بئر كانت لثمود ورد ذكرها في القرآن الكريم. لعل سبب تسميتها وجود بئر قديمة في هذه القرية.

## الرَّكَّة

الركُ : المطر القليل أو المطر الضعيف. سميت بذلك لأنها قرية بها ماء قليل بسبب ما ينزل عليها من مطر ضعيف. أو لوجود شجر الراك فيها أو ما يعرف «بالأراك».

## الرُّكَيْكَات

الركيكة تصغير الركة، وجمعها ركيكات، وتعني القطع الدائرية من الأرض مستديرة مليئة بالمياه. سميت بذلك لوجود الحفر الصغيرة المليئة بالمياه.

## الروغ

راغ روغًا : حاد وذهب يمنة ويسرة في سرعة وخديعة فهو رائغ ، وطريق رائغ: إذا لم يكن مستقيما، كأنه يراوغ، وسميت القرية بذلك إما بسبب كثرة طرقها وتعرج مساراتها ، وإما لأن رمالها ناعمة فإن السائر عليها يثير غبارًا وأتربة.

## الرويضات

الرَوْضَةُ من البقل والعُشب، والجمع رَوْضٌ وَرِياضٌ. والرَوْضُ: نحوٌ من نصف القِرْبَة ماءً.وفي الحوض رَوْضَةٌ من ماء إذا غطَّى أسفله. الرَّوْضَةُ: الأَرْضُ ذَاتُ الخُضْرَةِ،والبُسْتَانُ الحَسَنُ، والرويضات جمع الرويضة وهي تصغير الروضة ، وسميت القرية بذلك لكثرة العشب فيها ودوامه طوال العام .

## السُخَيْبَة

السخاب: قلادة تتخذ من قرنفل، ومحلب، ليس فيها من اللؤلؤ والجوهر شيء، والجمع سخب. السخاب، عند العرب، كل قلادة كانت ذات جوهر أو لم تكن.

## السَّرحَاتْ

السرح: المال السائم. والسرح: المال

الراعي. والسرح: الماشية. والسرح: شجر كبار عظام طوال لا يُرعى وإنما يستظل فيه، ولا ينبت في رمل ولا جبل، له ثمر أصفر، واحدته سرحة. قال الشاعر:

*فيا سرحة الركبان ظلك بارد*

*وماؤك عذب لايحل لوارد*

وسميت بالسرحات نسبة لشجر السرح الموجود فيها.

## السَّلَمَاتْ

جمع سَلَمْ. والسَلَم شجر معروف. وهو من العضاة له شوك دقاق طوال حاد، وله بُرمة صفراء طيبة الريح، وفيها شيء من مرارة. سميت بذلك لوجود شجر السلم فيها.

## السَّهَيْلَة

سَهُلَ، سُهولة وسَهالة الشيء: صار سهلاً. وأسهلَ: صار في السهل: نزل سهلاً بعد الحزن. والسهيلة تصغير: السهلة. وسميت بذلك لأنها منطقة سهلية.

## السَّيْهِرَة

سَهِرَ سهراً: أرق ولم ينم ليلاً، فهو ساهر وسَّهار وسهران . والساهرة: الأرض أو وجه الأرض البسيطة، أو الأرض السريعة النبات، ولعل التسمية مرتبطة بطبيعة الأرض في الموقع.

## الشَّرْجَة

مؤنث الشرج: وهو مسيل من الهضاب ونحوها. والشرجة: مسيل الماء من الحرة إلى السهل. سميت القرية بذلك لأنها تقع على شرجة ماء.

## الصَّافِيَة

الصافية اسم فاعل من الصفاء وهو الخلو من الشوائب الحسية أو المعنوية ، ويغلب إطلاقها على الأماكن اعتزازا وتفاؤلا. والصافية أيضاً قرية من أعمال البحيرة في مصر، وبلدة بالنهروان ذكرها ياقوت .

## الصَّفَا

صفا الشراب وغيره: خلص من كل شائبة. وصفا الجو واليوم: خلا من الغيم، فهو صاف. والصفاة: الصخرة الملساء: الحجر الصلد الضخم وجمعه الصفا.وفي القرآن الكريم: ﴿إن الصَّفا والمروة من شعائر الله﴾ سميت بذلك لوجود الحجارة الملساء الكبيرة فيها.

## الظليلة (ضالة)

الظِّلْ: الفيء . الظِّلال : ظلال الجَنَّة . الظُّلَّةُ: سحابة تُظِلْ . قال تعالى ﴿ وظَلَّلْنا عليكم الغمام ﴾ . وكل شيء أظلك فهو ظَلَّه . قال تعالى ﴿ ألم تر إلى رَبِّك كيف مَدَّ الظل ﴾ . والظُّلَّة المُظِلَّة : ما يستظل به من الشمس .

## الظُّوَيْهِر
تصغير الظاهر، وهو المكان الواضح البارز. وسميت بذلك لموقعها المرتفع.

## العجم
العجم خلاف العرب ، والعجم : نوى التمر ، ربما كان يسكنها العجم قديمًا فنسبت إليهم ، أو نسبة للعجْم وهو: صِغَارُ الإِبِل، للذَّكَرِ والأُنْثَى ، فربما كانت تكثر فيها وقت التسمية .

## العقْلي
العقل: الحجز والنهي، والتثبت في الأمور «وأصله المنع، لمنعه صاحبه مما لا يليق» ومنه العقال للبعير. وعَقَلَ عقلاً ومعقولاً: أدرك بعقله فهو عاقل. والعقلي بالتفسير المحلي بمعنى المعقل لأنها كانت معقلاً لبعض الأقوام.

## العَوّان
العَوان من البقروالخيل: النصف في سنها بين الشابة والمسنة. والأرض الممطورة بين أرضين لم تمطر. العَوَانة: النخلة الطويلة، وتشدد الواو باللهجة المحلية. وفي القرآن الكريم: ﴿عوان بين ذلك فافعلوا ما تؤمرون﴾ وربما تعود التسمية لوجود أشجار النخيل الطويلة في هذه القرية.

## العيانة
عاينه معاينةً وعِيانًا : رآه بعينه ، ولقيته عِيانًا : لم أشك في رؤيتي إياه ، وعيَّن الشجر : نضِر ونوَّر، وربما سميت القرية لخضرتها ووضوحها للعِيان.

## الغُبّ
الغُبّ بالضم، هو ماء من البحر الطاغي على الشاطئ، ويطلق كذلك على الوادي يقال : أصابنا مطر سال منه الغب أي نزل الوادي.

## الغُشَين
يقال تغشن الماء: ركبه البَعَرْ في غدير ونحوه. والغشن يعني الضرب بالعصا. وبالسيف وباللهجة المحلية الغشن يعني مجتمع الأشجار. سميت بالغشين لوجود الأشجار الكثيرة والمياه التي قد تكون بعض الشوائب في غدرانها .

## الغَيْزَيْن
مثنى الغيز: هو الفلج الصغير أو المجرى المائي الصغير باللهجة المحلية. وذلك لانقسام الفلج في هذه القرية إلى قسمين.

## الفُجَيْج
تصغير فج والفج: الطريق الواسع بين جبلين، وهو أوسع من الشعب. وقيل: هو الشعب الواسع بين جبلين. وسميت بذلك لوقوع هذه القريه بين فتحتين أو جبلين.

## الفُرْضَة
فرضَ فرضاً عليه كذا: أوجبه وجوباً لازماً ومنها اشتقت الفريضة. والفُرضةُ: محط السفن وفيه تفرض بعض الرسوم الجمركية على البضائع الواردة والمصدرة. وهي بمثابة ميناء صغير.

## الفُلَيْج
تصغير الفلج. سميت بذلك لصغر فلجها.

## الفَيّاضْ
الماء و الدمع ونحوهما: كثر حتى سال. فاض وأفاض الماء: سال. فياض: صيغة مبالغة من الفعل فاض. وسميت بذلك لفيضان الماء بها.

## الْقَصْفْ
القصف: الكسر، والقصف: نوع من الشجر. وسميت بذلك نسبة لوجود شجر القصف بها.

## الْقَلْعَة
القلعة: الحصن الممتنع في الجبل.سميت بذلك نسبة للحصن أو البرج الكبير الموجود فيها.

## الْقُلَيْعَة
تصغير قلعة، القلعة: بناء عسكري أثري قديم يُشبه الحصن. وسميت بذلك لوجود قلعة صغيرة في هذه المنطقة.

## الْقُنُوْت
قنت قنوتا لله: أطاعه في خضوع وخشوع. والقنوت بالتفسير المحلي جمع قنت وهي الحجارة وذلك لكثرة الحجارة بها ولصعوبتها ووعورتها.

## القُوَيرَة
قوّرَ الشيء: قطع من وسطه خرقاً مستديراً كتقوير الجيب.وتقور الدار: وسعها. والقويرة: تصغير القورة: وهي بالتفسير المحلي النبتة الصغيرة أو الشتلة من النبات.

## الْمَسِيلَة
تقول: ماء سيل والجمع سيول، وهي من الفعل سال لأنها مكان لسيلان المياه. والمسيلة باللهجة المحلية هي الرمال التي تكون على شاطئ البحر أو في مجاري الأودية.

## الْمُصَيْبِيْخْ
تصغير المصباخ، والصبخة: لغة في السبخة. والسبخة: أرض ذات ملح ونزّ، وجمعها أسباخ . وسميت بذلك لوجود الصبخة أو السبخة فيها أو لأن أرضها صبخة ملحية تسوخ فيها الأقدام.

## المنزلة
والمَنْزِل والمَنْزِلة: موضع النُّزول والمَنْهَل، والدارُ ، والرُّتبة ، ولعل المكان

كان يقصده كثير من الناس فأصبح رفيع القدر والمقام فسمي بهذا الاسم .

## الْمُوَيْلِحَاتْ

المويلحات جمع مويلحة وهي تصغير لكلمة مالحة. والمالحة المقصود بها الأرض المالحة. سميت بذلك نسبة لمياهها المالحة.

## المَيْحَة

تمايح الغصن: تمايل. وماحت الريح الشجرة: أمالتها. والميح قلة الماء في البئر. لعلها سميت بذلك لقلة مائها أو لكثرة غصون أشجارها.

## الهِجَارِي

هاجر فلان: فارق بلده ليسكن آخر. والهِجر: المهاجرة إلى القرى من البادية. والهجارى: بمعنى الهجرة. حيث إن سكان المناطق الجبلية كانوا يهاجرون إليها ويظلون فيها، ومن هناك ينطلقون إلى المناطق الساحلية وبالعكس وذلك لأنها كانت مركز تجمع.

## الهرجة

الهَرْجُ: الاختلاط؛ هَرَجَ الناس يَهْرِجُون، بالكسر، هَرْجاً من الاختلاط أي: اختلطوا. وأصل الهَرْج: الكثرة في المشي والاتساعُ. هَرِجَ الرجلُ: أخذه البُهْرُ من حَرٍّ أو مَشْيٍ. وهَرِجَ البعير، بالكسر، يَهْرَجُ هَرَجاً: سَدِرَ من شدّة الحر وكثرة الطلاء بالقَطِرانِ وثِقَل الحِمْل ، وربما كان المكان متسعًا شديد الحرارة فسمي بهذا الاسم .

## بَيْعِيْق

من معاني البعاق في اللغة السيل المندفع، والمطر المنهمر المفاجئ، فيقال انبعق المزن بالمطر أي اندفع. ولعل التسمية إحدى صور النطق بمعنى انهمار الماء.

## جِنْح

جنح الرجل واجتنح: مال على أحد شقيه وانحنى في قوسه. وجناح الطائر: ما يخفق به في الطيران. والجنح: الناحية. ولعلها متفرعة من الوادي على شكل جناح، أو أنها تقع على جِنح الوادي أي جهته وناحيته.

## حَارَة الوَاسِطْ

الحارة: كل محلة دنت منازلها فهم أهل حارة. وسميت بذلك لوقوعها في الوسط، أو لتوسطها بين البلدان الأخرى.

## حُجّة

الحُجة: صكُ البيع والشراء، والدليل والبرهان، وما يدفع به الخصم. وفي القرآن الكريم: ﴿قل فلله الحجة البالغة﴾.

## حُجَيْجَة
تصغير حجة. وسميت بذلك لأنها أصغر من منطقة «حُجة».

## حَلْحَلْ
حلحله: أزاله عن موضعه: حركه فتحلحل، تحلحل: تحرك وذهب. حَلحَل: جبل من جبال عمان.

## حِلّةُ الحِصْن
الحِلة: القوم النزول وفيهم كثرة، سميت بذلك لوقوع الحصن فيها .

## حِلّةُ الخُورْ
الحِلة: سبق تفسيرها. والخور: لسان بحري في اليابسة. وسميت بذلك لوقوعها على خور.

## حُلَيحِلْ
الحلاحل: هو السيد في عشيرته الشجاع الركين في مجلسه. والكلمه تصغير لحلحل: ومن معانيها أيضا تهشم الحصى من جوانب الجبل.

## حَيْل البَرَاهِمَة
البراهمة: اسم جماعة من الناس. والواحد منهم برهمي . والحيل سبق بيانه.

## حَيْل التِينَة
الحيل: الماء المستنقع في بطن واد وجمعه أحيال وحيول. التين: من الفاكهة يؤكل رَطْباً ويصنع زبيباً، التين: شجرة. سميت بذلك لوجود شجر التين بها.

## حَيْل الحِبْك
الحيل: الماء المستنقع في بطن واد وجمعه أحيال وحيول. حبكه، حبكا: شده وأحكمه. وحبّك العقدة ونحوها: وثقها. وفي القرآن الكريم: ﴿والسماء ذات الحبك﴾. والمقصود هنا أن هذا الحيل منحبك بالجبل أي ملتصق به ومتقوٍ به.

## حَيْل الْحُبَيْنَة
والحيل: سبق تفسيره. والحُبينة: تصغير الحَبَنة، وهي واحدة من شجر الحبن وهو الدفلي. وسميت بذلك لوجود هذا الشجر به.

## حَيْل الْحُلُو
الحلو: العذب. وسميت بذلك لحلاوة مياهها وعذوبتها ونقائها. وحيل سبق تفسيرها.

## حَيْل الذُّهْلِي
الحيل: الماء المستنقع في بطن واد وجمعه أحيال وحيول. الذهلي: اسم رجل نسب إليه الحيل.

## حَيْل الرَّاسَة
الحيل: سبق توضيحه. والرسة السارية

المحكمة، والطرف من كل شيء. ولعل لطبيعة الموقع صلة بالتسمية.

## حَيْل السّوقَمِي

الحيل: الماء المستنقع في بطن واد وجمعه أحيال وحيول. والسوقم: شجر عظام ، له ثمر كالتين صلب إذا كان أخضر فإذا أدرك اصفّر ولان وحلا حلاوة شديدة، وهو طيب الرائحة، ونسب الحيل لشجر السوقم الموجود فيه.

## حَيْل الشُّوعة

الحيل: الماء المستنقع في بطن واد وجمعه أحيال وحيول. الشوع: شجر البان أو ثمره، واحدتها شوعة والجمع شياع. سميت بذلك لوجود شجرة الشوعة فيها.

## حَيْل الصُّوَيرِيْج

الحيل: الماء المستنقع في بطن واد وجمعه أحيال وحيول. والصويريج: تصغير الصاروج وهي النورة وأخلاطها تطلى بها البيوت والأفلاج والأحواض وغيرها قديما.

## حَيْل الظُّهَيْرَة

الظهور: هو البروز والوضوح. والظهيرة: تصغير الظهرة وهي العقبة من الجبل أو المكان المرتفع عن سطح الأرض المستوي. سميت بذلك لارتفاعها وبروزها.

## حَيْل العَراين

الحيل: الماء المستنقع في بطن واد وجمعه أحيال وحيول. والعِرنة: شجر يدبغ به. وسميت بذلك لوجود العِرنة بها.

## حَيْل العُوَيْنَة

العوينة: تصغير عين الماء. سمي بذلك لوجود عين ماء صغيرة به.

## حيل القُفَاص

الحيل: الماء المستنقع في بطن واد وجمعه أحيال وحيول. القفص شجر وجمعه قفّاص، سميت بذلك لوجود شجر القفص فيها.

## حَيْل الكِبَيه

الحيل: الماء المستنقع في بطن واد وجمعه أحيال وحيول. الكبا: شجر طيب الرائحة معروف.

## حَيْل المُحْدَث

الحيل: الماء المستنقع في بطن واد وجمعه أحيال وحيول. أحدث الشيء: ابتدعه ولم يكن قبل. والمحدث: الحديث الجديد. وسميت بذلك لأنه حيل جديد المنشأ.

## حَيْل المُصَيْرَة

الحيل: سبق شرحها، والمصيرة تصغير المصر، وهو الحد.

## حَيْل المِلْح
الحيل: الماء المستنقع في بطن واد، وجمعه أحيال وحيول. والملح: معروف وهو الذي يطيب الطعام، وهو يوجد في الطبيعة على أنواع أهمها الملح المنجمي، ويستخرج كالمعادن، والملح البحري، ويستخرج بواسطة الملاحات ويستعمل في كثير من الصناعات والمعلبات. ونسب الملح للحيل لوجود الأملاح في هذه القرية.

## حَيْل المَلِيحَة
من الالتياح أي الإنحراف عن الجبل. والمليحة: الجميلة بخضرتها ومزارعها ومائها. وسميت بذلك بسبب التياحها وانحرافها عن البلد.

## حَيْل النَّخْل
الحيل: الماء المستنقع في بطن واد وجمعه أحيال وحيول. النخل: شجرة ينبت الرطب أو البلح. سميت بذلك لوجود النخيل فيها.

## حَيْل النَّسْل
النسل: الولادة. أو نبات كان يستخدم لصناعة الحصر. وربما سميت بذلك نسبة إلى نبات النسل.

## حَيْل الوَاشْحِي
الحيل: الماء المستنقع في بطن واد، وجمعه أحيال وحيول. والواشحي رجل نسب إليه هذا الحيل.

## حَيل الوَهَايِبْ
الحيل: الماء المستنقع في بطن واد وجمعه أحيال وحيول. الوهايب: اسم قبيلة نسب إليها هذا الحيل.

## حَيْل أوْلاد عبدالله
الحيل: الماء المستنقع في بطن واد وجمعه أحيال وحيول. وأولاد عبدالله عائلة نسب إليها هذا الحيل.

## حَيْل بَنِي كَثَيْر
الحيل: الماء المستنقع في بطن واد، وجمعه أحيال وحيول. ونسب هذا الحيل لقبيلة بني كثير.

## حَيْل حَارَّة
الحيل: الماء المستنقع في بطن واد وجمعه أحيال وحيول. الحارّة: الساخنة وعكس الباردة. سميت بذلك لوجود عين ماء ساخنة فيها.

## حَيْل عُمَر
الحيل: الماء المستنقع في بطن واد وجمعه أحيال وحيول. عمر: اسم رجل نسب إليه الحيل.

## حَيْل غَمْرَا
غمر الماء: كثر حتى ستر مقره. وغمر الماءَ: غطاه. والماء الغمر: الماء الكثير. حيل غمر والغمرة: الماء الكثير.

سميت بذلك لكثرة المياه التي تغمر هذا الحيل أثناء جريان الأودية.

## حَيْل لعْوَيْنَة

الحيل: الماء المستنقع في بطن واد وجمعه أحيال وحيول. العوينة: تصغير عين ماء. سميت بذلك لوجود عين ماء صغيرة فيها.

## حَيْل مُحَيْل

الحيل: الماء المستنقع في بطن الوادي، وجمعه أحيال وحيول. ومحيل تصغير لكلمة «المحل». ولعله لاحتباس المطر عن هذه القرية أو بسبب وجود القحط والجدب فيها.

## خُزَامْ

الخزامى: نبت طيب الريح . والخزامى: عشبة طويلة العيدان صغيرة الورق حمراء الزهرة طيبة الريح، لها نَوْرٌ كنور البنفسج. سميت بذلك لوجود شجر الخزم أو الخزامى.

## خضراء المكاتيم

الخَضْراءُ: السماءُ، وسَوادُ القومِ، ومُعْظَمُهُم، وخُضَرُ البُقُولِ،أوالأصل الذي تتفرع منه الأشياء والخضراء : السوداء في كلام العرب، والمكتومة : دهن من أدهان العرب أحمر ، يُجعل فيه الزعفران، والكتم نبتٌ ثمرته تشبه الفلفل ، كانت تستعمل قديمًا في الخضاب وصنع المداد،وينبت في أَصعب الصخر فيَتَدلَّى تَدَلِّياً خيطاناً لطافاً، وهو أَخضر وورقه كورق الآس أَوَ أصغر، وهو ينبت في البلاد الحارة المعتدلة ، ولعل المكان اشتهر بهذا فسمي به .

## خُور الْهِنْد

الخور: المنخفض من الأرض، والخليج من البحر، ومصب الماء في البحر. والخور: دخول البحر على اليابسة. دخول البحر على اليابسة، والهند اسم بلد. وسميت بذلك نسبة للسفينة المتكسرة التي غرقت في الخور وكانت قادمة من الهند.

## خُور رَسْل

الخور: المنخفض من الأرض، والخليج من البحر، ومصب الماء في البحر. والخور: دخول البحر على اليابسة. والرسل: قطيع بعد قطيع. والرسل: القطيع من الإبل والغنم. والرسل: ذوات اللبن. وقد تكون محرفة من الأسل: وهو نبات له أغصان كثيرة دقاق بلا ورق.

## سِتَال

ستل، ستلاً واستل القوم: خرجوا متتابعين واحدا بعد واحد. وتقول العرب انقطع السلك فتساتل اللؤلؤ .وهي تعني المكان المستطيل المزين بالأشجار حسب التفسير

المحلي؛ وذلك لكثرة الأشجار بها. وإليها ينسب شاعر النباهنة أبو بكر أحمد بن سعيد الخروصي الستالي من شعراء القرن السابع الهجري / القرن الثالث عشر الميلادي.

## سُخَيَّاتْ

السخاوة والسخاء: الجود. وأرض سخَّية غنية بالعطاء، وتصغر على سُخَيَّة وتجمع على سُخيات، تفاؤلا أو وصفا للواقع .

## سُور الدَّوَاحِنَة

السور الحاجز، أو الجدار المقام المبني لأغراض معينة أوحائط المدينة. والدواحنة قبيلة نسب إليها هذا السور.

## سُورْ قُطَيْطْ

السور: حائط المدنية، والحاجز أو الجدار الضخم. وقطيط اسم قبيلة نسب إليها هذا السور.

## سُورِي (السُّورُ لي)

السور معروف، وياء النسب تشير إلى طبيعة الموضع أي مكان مسور حيث تقع القرية.

## شَخْبُوطْ

الشخبطة في العامية هي : الخطوط الملتوية المتعرجة سواء أكانت بالقلم أو بالآثار. وربما سميت بذلك لأنها ملتوية خلف الجبال، والطرق إليها متعرجة. ولم نجد لها تفسيرا في قواميس اللغة.

## شَرِيشَة

الشريشة بالتفسير المحلي شجرة كبيرة معروفة، تستخدم للزينة والظل وقد سميت المنطقة بذلك لوجود هذا الشجر بها.

## صَدَّان

الصدّ: الناحية من الجبل أو الجبل نفسه. وشعب صغير يسيل فيه الماء، والمرتفع من السحاب تراه كالجبل. الصّيدان: الحصى الصغار. ولعل المنطقة صادّة أي منعزلة إلى جهة الجبل.

## صَنْعَاءْ بَني غَافِرْ

مشتقة من الصنع والصناعة وذلك لحسن تصنيع الفلج وإقامة البلاد عليه وقد أطلقت على كثير من أسماء الأماكن من أشهرها "صنعاء" اليمن. وهي منسوبة لقبيلة بني غافر.

## طوي

طوى البناء باللبن والبئر بالحجارة وهي الطويّ والأطواء. يُعطَفُ من وَسَطه.وطَوَى الرَّكِيَّة طَيّاً: عرشها

بالحجارة والآجُرِّ، وكذلك اللَّبِنُ تَطْويه في البِناءِ. والطَّوِيُّ: البئرُ المَطْوِيَّة بالحجارة، اشتهر المكان بذلك الطوي فسمي بهذا الاسم .

## ظليلة

الظِّلُّ: الفيء. الظِّلال: ظلال الجَنَّة. الظُّلَّةُ : سحابة تُظِلُّ. قال تعالى ﴿وظَلَّلْنا عليكم الغمام﴾ . وكل شيء أظلك فهو ظَلَّه . قال تعالى ﴿ألم تر إلى رَبِّك كيف مَدَّ الظل﴾. والظُّلَّة المُظِلَّة: ما يستظل به من الشمس.

## ظهرة السلم

الظهرة : المُعين والعشيرة ، وظهر الشيء تبيَّن وبرز بعد خفاء ، والسلم : شجر من العضاة يُدبغ به ، والسلم : الصلح ، وربما كانت القرية معينة على الصلح وداعية إلى السلام فسميت ظهرة السلم ، أو ربما كان يزرع فيها السلم بكثرة فسميت باسمه .

## عَبّاسَة

عبس: قطَّب ما بين عينيه وكرّه وجهه. وقد اشتقت منه أسماء أعلام كعباس والعباس، وإليها تنسب كثير من الأماكن مثل مدينة العباسية في مصر. وفي القرآن الكريم ﴿عبس وتولى أن جاءه الأعمى﴾.

## عَدَن

عدن فلان بالمكان يعدنُ عدنا وعدوناً: أقام. وعدنتُ البلد: توطنته. ومركز كل شيء معدنه، وجنات عدن منه أي جنات إقامة لمكان الخلد. سميت بذلك تيمنا بعدن الموجودة في اليمن وذلك أن الأهالي كانوا إذا سافروا إلى الحج كان ذلك عن طريق عدن.

## غَرْبَاءْ

الغربُ: مغرب الشمس ، والغرب: خلاف الشرق. وغرباء: مشتقة من الغرب أي عكس الشرق، لأنها تقع غرب الجبل.

## فُشَيْغ

فشغه، فشغاً: علاه حتى غطاه. وفشغ الشيء: اتسع وانتشر. وتفشغ: لبس أخشن ثيابه. سميت بذلك لاتساعها ووعورتها وخشونتها.

## فَلَجْ الْمَجَاجِعَة

الفلج الماء الجاري من العين. والفلج: شق الأرض للزراعة والنهر الصغير. والمجاجعة قبيلة نسب إليها الفلج.

## فَلَجْ بَني رَبِيعَة

الفلج: الماء الجاري من العين. والفلج: شق الأرض للزراعة والنهر الصغير. وبنو ربيعة قبيلة نسب إليها الفلج، ثم سميت القرية بعد ذلك بفلج بني ربيعة.

## فَيَّاءْ
فاء فيئاً إليه: رجع. وفاءت الشجرة: كثر فيؤها أي ظلها وفي القرآن: ﴿يتفيئوا ظلاله عن اليمين والشمائل سجدا لله﴾. وسميت بذلك لوجود لفيف من الأشجار المتراكمة والظل بها، كما يوجد بها عسل النحل.

## قَصَبِية الْبُوسَعِيد
قصبية بالتفسير المحلي والقصبة المدينة والقلعة الحصينة بمعنى برج. والبوسعيد قبيلة نسبت إليها هذه القرية التي تسمى بقصبية البوسعيد.

## قَصَبِيَّة الحَوَاسِنَة
قصبية بمعنى برج، والحواسنة قبيلة نسبت إليها القصبية.

## قَصَبِيَّةُ الزَّعَابْ
القصبية: المدينة. والقلعة الحصينة. وقصبة الكورة: مدينتها العظمى. وقصبية بالتفسير المحلي بمعنى برج. والزعاب اسم قبيلة نسبت إليها القرية.

## قَصَبِيَّة بَنِي سَعِيد
قصبية بمعنى البرج، وبنو سعيد قبيلة نسبت إليها هذه القصبية.

## لحْبَنَة
الحَبْن: شجر الدفلي، وهو الحَبين، وهي شجرة مُرة معروفة. سميت بذلك لوجود شجر الحبن فيها.

## لِفْية
مأخوذة من الالتفاف. سميت بذلك لأنها تلتف حول الجبل من جميع جوانبه.

## مَاشِن
بالتفسير المحلي: المشن من الماء هي عيون ماء صغيرة، وهو غير بعيد عن أصل المعنى في الفصحى إذ يطلق المشن على حلب ما تبقى في الضرع، ويقال: مشنت الناقة تمشينا أي درت وهي كارهة. وسميت بهذا الاسم لوجود عيون ماء صغيرة تنبع فيها.

## مَأْوَى
آوى المنزلَ وإليه: نزله بنفسه وسكنه. المأوى: المكان تأوي إليه ليلاً ونهاراً وفي القرآن الكريم: ﴿فإن الجنة هي المأوى﴾.

## مَجْزِي
جازى فلاناً: كافأه وقابله على عمله في الخير والشر. ولعل التسمية جاءت من أن من يخلص للمكان مجزي بخيره، تفاؤلا أو واقعا.

## مُحَيْضِيب
لعلها تصغير لشجر الحضيب. وسميت بذلك لوجود شجر الحضيب فيها.

## هزم القرط

هزم الشيءُ هزْمًا : صوَّتَ ، يقال : هزم الرعدُ ، وهزمت الريح ، وهزم الأرضَ : أزاح الترابَ عن إحدى عيونها حتى فاضت بالماء، والهزم ما طمأن من الأرض ، أما القرط فهو نبات عشبي حولي وهو يماثل البرسيم ، والقرط ما يعلق في شحمة الأذن من درٍّ أو ذهبٍ أو فضةٍ ، ولعل القرية سميت بهذا للأصوات التي تحدث بفعل الريح والرعد ، أو ربما لكثرة حلي النساء فيها فتصدر أصواتًا أثناء الحركة .

## وَادِيْ الحَلّ

الوادي: كل منفرج بين جبال وآكام وتلال يكون مسلكاً للسيل أو منفذاً له، والجمع أودية. والحلة: القوم الحلول، الحل: نوع من الزيوت الطبيعية وسميت بذلك لوجود شجرة الحل فيها.

## وادي الحمض

الحَمْضُ: كل نبت مالح أَو حامض يقوم على سُوق ولا أَصلَ له، ووهو للإبل كالفاكهة للإنسان،وهو لا يَهيجُ في الربيع ويبقى على القيظ وفيه ملوحة، إذا أَكلته الإبل شَرِبَت عليه، وإذا لم تجده رَقَّت وضَعُفَت.وقد نسب الوادي إليه لكثرته فيه ، وسميت القرية باسم الوادي.

# ولاية الخابورة: القلاع

| الإسم | المكان | معلومات عامة |
|---|---|---|
| أبناء علي بن سليمان | فلج بني ربيعة | تقع هذه القلعة على نتوء صخري ببلدة فلج بني ربيعة بولاية الخابورة وقام ببنائها سليمان بن سرور بن سليمان الربيعي وهي مبنية من الجص والحجارة. |
| الرديك | الرديك | تقع هذه القلعة على أرض منبسطة وسط بلدة الرديك بولاية الخابورة وهي مبنية من الطين والحجارة والجص. |
| القليعة | القليعة | تقع هذه القلعة على نتوء صخري وسط بلدة القليعة بولاية الخابورة وهي مبنية من الجص والحجارة والطين . |
| المزاريع | الحرملي | تقع هذه القلعة في بلدة الحرملي بولاية الخابورة وهي مبنية بالجص والحجارة والطين . |
| خضراء المكاتيم | خضراء المكاتيم | تقع هذه القلعة على أرض منبسطة في بلدة خضراء المكاتيم بولاية الخابورة وقام ببنائها أهالي البلدة وهي مبنية بالجص والحجارة والطين . |

| الإسم | المكان | معلومات عامة |
| --- | --- | --- |
| صدان | صدان | تقع هذه القلعة في بلدة صدان بولاية الخابورة وهي مبنية من الجص والحجارة والطين . |

# ولاية الخابورة: الحصون

| الإسم | المكان | معلومات عامة |
|---|---|---|
| **الجامع** | الخابورة | يقع هذا الحصن بولاية الخابورة وهو مبني من الطين والجص والحجارة . |
| **الخابورة** | الخابورة | يقع هذا الحصن في ولاية الخابورة بجوار المدرسة ويبلغ طول الحصن ٥٣ متراً وعرضه ٢٤ متراً ويحيط به أسوار عالية مبنية من الطين ويوجد به برج دائري في الركن الجنوبي الشرقي وبه برج مستطيل الشكل يقع في الركن الدائري أما المدخل الرئيسي للحصن فيقع في الجهة الشمالية وهو مبني من الطين والحجارة والجص وهو بحالة جيدة. |
| **السوق** | الخابورة | يقع هذاالحصن بولاية الخابورة وهو مبني من الجص وهو مكون من دور واحد. |
| **العالي** | جبل الراسة | يقع هذا الحصن على قمة جبل الراسة بولاية الخابورة وقام ببنائه قبيلة السناني مِنْ أهل المنطقة وهو مبني من الطين والحجارة والجص. |

| الإسم | المكان | معلومات عامة |
|---|---|---|
| العقلي | العقلي | يقع هذا الحصن ببلدة العقلي بولاية الخابورة وهو مبني من الجص والطين و الحجارة. |
| الغشين | الغشين | يقع هذا الحصن على قمة جبل في وسط بلدة الغشين بولاية الخابورة قام ببنائه سالم بن علي بن حميد السعيدي في عهد السيد تركي بن سعيد بن سلطان البوسعيدي ١٢٨٨- ١٣٠٦هـ ١٨٧١ / ١٨٨٨م وهو مبني من الجص والحجارة والطين. |
| القيضي | القرضة | يقع هذا الحصن على أرض منبسطة وسط حلة القرضة بولاية الخابورة وهو مبني من الحجارة والطين. |
| المحشا | جبل الراسة | يقع هذا الحصن على سفح جبل الراسة وقام ببنائه قبيلة السناني سكان جبل الراسة وهو مبني من الحجارة والجص . |
| الهجاري | الهجاري | يقع هذا الحصن في بلدة الهجاري بولاية الخابورة وهو مبني من الطين والجص والحجارة وقد تم بناء الحصن من قبل الشيخ محمد بن ناصر الحوسني قبل حوالي ١٦٠ عاما . |

| الإسم | المكان | معلومات عامة |
|---|---|---|
| **بن صقر** | سور الدواحنة | يقع هذا الحصن بسور الدواحنة بولاية الخابورة وهو مبني من الطين والجص والحجارة. |
| **بني سعيد** | القلعة | يقع هذا الحصن في حارة القلعة بولاية الخابورة وهو مبني من الطين والحجارة والجص . |
| **جفار** | جفار | يقع هذا الحصن في بلدة جفار بولاية الخابورة وهو مبني من الطين والحجارة والجص . |
| **خزام** | خزام | يقع هذا الحصن على هضبة ببلدة خزام بولاية الخابورة وقام ببنائه قبيلة بني ربيعة التي تقطن المنطقة ويضم الحصن عدد ٢٠ غرفة بالإضافة إلى غرفة الباب التي يطلق عليها (الصباح) ويوجد به بركتا ماء مطليتان بمادة الصاروج الذي يمنع تسرب الماء وذلك للاستفادة منه أثناء حصار الحصن وهو مبني من الجص والصاروج والطين . |
| **سور قطيط** | سور قطيط | يقع هذا الحصن على أرض منبسطة وسط بلدة سور قطيط بولاية الخابورة قام ببنائه أفراد من قبيلة بني قطيط في عهد الإمام أحمد بن سعيد بن أحمد البوسعيدي ١١٥٧ – |

| الإسم | المكان | معلومات عامة |
|---|---|---|
| | | ١١٨٩هـ / ١٧٤٤ - ١٧٧٥م ويضم الحصن أربعه أبراج في كل ركن من أركانه وهو مبني من الجص والحجارة والطين. |
| صباح الغساسنة | الخابورة | يقع هذا الحصن في ولاية الخابورة وهو مبني من الطين والحجارة والجص. |
| عباسة | عباسة | يقع هذا الحصن في بلدة عباسة بولاية الخابورة وهو مبني بالجص والحجارة والطين. |
| فلج المجاجعة | المجاجعة | يقع هذا الحصن على أرض منبسطة في وسط بلدة فلج المجاجعة بولاية الخابورة قام ببنائه أهالي بلدة فلج المجاجعة وهو مبني بالجص والحجارة والطين . |
| فلج بني ربيعة | فلج بني ربيعة | يقع هذا الحصن على أرض منبسطة في بلدة فلج بني ربيعة بولاية الخابورة وقام ببنائه قبيلة بني ربيعة أهل المنطقة وهو مبني من الحجارة والجص. |
| قصبية البوسعيد | قصبية البوسعيد | يقع هذا الحصن على أرض مستوية بوسط قصبية آل بوسعيد وقام ببنائه سالم بن سيف السعيدي في عهد السيد تيمور بن فيصل بن تركي |

| الإسم | المكان | معلومات عامة |
|---|---|---|
| | | البوسعيدي ١٣٣٢-١٣٥١هـ / ١٩١٣- ١٩٣٢م وهو عبارة عن حصن كبير يضم أربعة أبراج ركنية أما بالنسبة لأسواره الواقعة بين الأبراج فهي متهدمة تماما ويبلغ طول الحصن حوالي ٥٤مترا وعرضه ٥٤ مترا وكان قديما يعتبر مركزا هاما لأسرة البوسعيد ، كما أنه استخدم محكمة للبلدة وهو مبني من الطين والحجارة. |
| قصبية الحواسنة | قصبية الحواسنة | يقع هذا الحصن على أرض منبسطة وسط بلدة قصبية الحواسنة بولاية الخابورة قام ببنائه سعيد بن راشد بن سعيد الحوسني في عهد السلطان تركي ابن سعيد بن سلطان البوسعيدي ١٢٨٨- ١٣٠٦هـ / ١٨٧١- ١٨٨٨م وهو مبني من الجص والحجارة والطين. |

# ولاية الخابورة: الأبراج

| الإسم | المكان | معلومات عامة |
|---|---|---|
| البديعة | البديعة | يقع هذا البرج في بلدة البديعة بولاية الخابورة وهو مبني من الطين والحجارة. |
| البومة | ضالة (الظليلة) | يقع هذا البرج في بلدة الضالة بولاية الخابورة وهو مبني من الطين والحجارة. |
| الجبل | وادي الحواسنة | يقع هذا البرج في بلدة وادي الحواسنة بولاية الخابورة وهو مبني من الطين والحجارة. |
| الجمة | صنعاء بني غافر | يقع هذا البرج على قمة جبل وسط بلدة صنعاء بني غافر قام ببنائه قبيلة بني غافر سكان البلدة وهو مبني من الطين والحجارة والجص . |
| الحبوط | الصفاء | يقع هذا البرج في بلدة الصفاء بولاية الخابورة وهو مبني من الجص والحجارة. |
| الحريمة | الحريمة | يقع هذا البرج على سفح جبل في أطراف بلدة الحريمة بولاية الخابورة وقام ببنائه قبيلة بني |

| الإسم | المكان | معلومات عامة |
|---|---|---|
| | | ربيعه القاطنة في المنطقة وهو مبني من الطين والجص. |
| الخطيم | وادي الصرمي | يقع هذا البرج في بلدة الخطيم بولاية الخابورة وهومبني من الطين والحجارة . |
| السور | ضالة(الظليلة) | يقع هذا البرج في بلدة الضالة بولاية الخابورة وهو مبني من الطين والحجارة. |
| الشريجة | صخيات | يقع هذا البرج على ملتقى الأودية في بلدة صخيات قام ببنائه أهالي البلدة، وهو مبني من الطين والحجارة. |
| الشريعة | صنعاء بني غافر | يقع هذا البرج على هضبة ببلدة صنعاء بني غافر بولاية الخابورة قام ببنائه قبيلة بني غافر سكان البلدة وهو مبني من الطين والحجارة . |
| الصبارة | العقلي | يقع هذا البرج في بلدة العقلي بولاية الخابورة وهو مبني من الجص والحجارة. |
| العريضة | الصفا | يقع هذا البرج في بلدة الصفا بولاية الخابوره وهو مبني من الطين والحجارة. |

| الإسم | المكان | معلومات عامة |
|---|---|---|
| **الفرضة** | الفرضة | يقع هذا البرج في بلدة الفرضة بولاية الخابورة وهو مبني من الجص والحجارة والطين. |
| **الفلج** | فلج بني ربيعة | يقع هذا البرج في بلدة بني ربيعة بولايه الخابورة . |
| **الفليج** | الخابورة | يقع هذا البرج في ولاية الخابورة مبني من الطين والحجارة . |
| **الفوتير** | الخابورة | يقع هذا البرج في الخابورة مبني من الطين والحجارة . |
| **القلعة** | القلعة | يقع هذا البرج في حارة القلعة بولاية الخابوره وهو مبني من الطين والحجارة. |
| **المزرع** | العقلي | يقع هذا البرج في بلدة العقلي بولاية الخابورة وهو مبني من الجص والحجارة. |
| **المقبل** | وادي شافان | يقع هذا البرج في بلدة الخطيم بولاية الخابورة وهومبني من الطين والحجارة. |
| **أولاد راشد** | الخبط | يقع هذا البرج في بلدة الخبط بولاية الخابورة وهو مبني من الطين والحجارة. |

| الإسم | المكان | معلومات عامة |
|---|---|---|
| برجا الغيزين | الغيزين | يقع هذان البرجان على سفح جبل بوسط بلدة الغيزين بولاية الخابورة قام ببنائهما الشيخ المر ابن محمد بن عبدالله الحوسني وهما مبنيان من الطين والحجارة. |
| برجا سهيلة | سهيلة | يقع هذان البرجان على أرض منبسطة بوسط بلدة سهيلة ، قام ببنائهما أهالي بلدة سهيلة وهما مبنيان من الطين والجص والحجارة. |
| خزام | خزام | يقع هذا البرج في بلدة الخزام بولاية الخابورة وهو مبني من الجص والحجارة والطين. |
| رحبة الكيب | رحبة الكيب | يقع هذا البرج في بلدة رحبة الكيب بولاية الخابورة وهو مبني من الطين والحجارة والجص. |
| سبله أولاد ناصر | الخبط | يقع هذا البرج في بلدة الخبط بولاية الخابورة وهو مبني من الطين والحجارة. |
| عدن | صنعاء عدن | يقع هذا البرج في بلدة عدن بولاية الخابورة وهو مبني من الطين والحجارة. |

| الإسم | المكان | معلومات عامة |
|---|---|---|
| **قصبية البوسعيد** | قصبية البوسعيد | يقع هذا البرج في بلدة قصبية آل بوسعيد بولاية الخابورة ، قام ببنائه سالم بن سيف السعيدي وهو مكون من دورين وبه ثلاث غرف استخدمت لأغراض الحراسة والمراقبة لحماية البلدة. |

# ولاية الخابورة: البيوت

| الإســـم | المكان | معلومات عامة |
|---|---|---|
| **العود** | الهجاري | يقع هذا البيت في بلدة الهجاري بولاية الخابورة وهو مبني من الطين والحجارة. |
| **غرفة البديعة** | البديعة | تقع هذه الغرفة ببلدة البديعة بولاية الخابورة وهي مبنية بالجص والحجارة والطين. |
| **غرفة الرديدة** | الرديدة | تقع هذه الغرفة في بلدة الرديدة بولاية الخابورة وهي مبنية بالجص والحجارة والطين. |
| **غرفة العبيلة (وادي الحواسنة)** | العبيلة | تقع هذه الغرفة على أرض منبسطة وسط بلدة العبيلة بولاية الخابورة قام ببنائها أهالي بلدة العبيلة وهي مبنية من الجص والحجارة. |
| **غرفة أولاد سنان** | الغيزين | تقع هذه الغرفة في بلدة الغيزين بولاية الخابورة وهي مبنية من الجص والحجارة. |
| **غرفة أولاد محمد** | ميحة بني كيوم | تقع هذه الغرفة في بلدة ميحة بني كيوم بولاية الخابورة وهي مبنية من الطين والحجارة والجص . |

| الإسم | المكان | معلومات عامة |
|---|---|---|
| **غرفة صدان** | صدان | تقع هذه الغرفة في بلدة صدان بولاية الخابورة وهي مبنية بالحجارة والطين . |
| **غرفة فلج بني ربيعة** | فلج بني ربيعة | تقع هذه الغرفة على أرض منبسطة وسط بلدة فلج بني ربيعة قام ببنائها سيف بن محمد بن سيف الربيعي وهي مبنية بالطين والحجارة والصاروج. |

# ولاية الرستاق

## المدن والقرى

## الرُسَتاقْ

الرستاق جمع رساتيق، موضع فيه مزارع أو بيوت مجتمعة. وهي معربة عن الكلمة الفارسية رزداق ، التي تحمل المعنى نفسه. وفي معجم الألفاظ الفارسية (لأدي شير) الرزداق والرستاق السواد والقرى تعريب روْستا. وسميت بذلك نسبة للبلدان المتقاربة بعضها إلى بعض. وقد أطلقت الرستاق كذلك على مدينة فارسية ناحية كرمان.

## الأحمال

مفردها الحَمل: وكذا ما كان على الشجر، والحِمْل: ما يحمل على الظهر.

## البارِدَة

مؤنث البارد، معناها: انخفاض الحرارة، وربما سميت بذلك لطبيعتها المناخية الباردة.

## البُثُوق

معناها: موضع انبثاق الماء من نهر أو نحوه. وفعلها: بَثَقَ والمصدر بُثوقاً.

## البدايع

من بَدَع الشيء يبْدَعه بدْعا أي اخترعه وصنعه على غير مثال. البَدْع والبديع: الشيء الذي يكون أولا. والبديع: الزقّ الجديد والسقاء الجديد. وبدع البئر : استنبطها وأحدثها ، وبدُع الأمرُ : صار غاية في صفته ، والبدايع لفظة عامية للبدائع (قلبت الهمزة المكسورة ياء في اللهجة المحلية) وهو جمع لبديع، ويقال هذا من البدائع: مما بلغ الغاية في بابه. وربما سميت لاشتمالها على إحدى الصفات المذكورة أعلاه.

## البُدّي

المقيم في البادية وفعلها : بَدَا بدواً وبَدَاءً بمعنى ظهر، ويقال: فلان بدا بالبادية أي أقام بها فهو باد وبُدي والجمع (بُداء).

## البرّ

الكامل أو الصالح الصادق أو المحسن، ويصح اجتماع هذه المعاني للكلمة ، وفعلها بَرّ بمعنى صَلُح وكمل وصَدَقَ، وقد يراد بها البر بمعنى اليابسة أو الأرض المجاورة للشاطئ.

## البستان

جنينة فيها نخيل متفرقة يمكن الزراعة بينها و إلا كانت حديقة؛ كما تطلق على أرض أدير عليها سياج كحائط أو غيره وفيها شجر وزرع، وقد تكون أخذت اسمها لهذا السبب لما تحتوي عليه من أشجار ومزروعات.

## البشوق

من بَشَق يبشِق بَشْقا أي أَحَدّ النظر،

وبشق الشيء: أخذه، والباشق (جمع بواشق) طائر الجوارح، وهو نوع من جنس البازي، من فصيلة العقاب النسرية يشبه الصقر، ويتميز بجسم طويل، ومنقار قصير بادي التقوّس، وربما أن البشوق لفظ محلي للبواشق أو هو مستخرج من الدلالات المذكورة أعلاه.

## البِير

المقصود بها البئر وهي كلمة محورة عن بئر، بتسهيل الهمز ومعناها: الحفرة العميقة أو الجب.

## البيوضة

باض من البياض وهو خلاف السواد. ويقال "بياض الوجه" أي حسن الثناء أو الاسم، "وبياض الأرض" أي ما لا عمارة فيه. وباضت الدجاجة وغيرها: ألقت بيضها، فهي بائض وجمعها بوائض وبيوض. ويجمع البيض أيضا على بيوض، ودجاجة بيّاضة وبيوض كثيرة البيض، ويقال "باضت الأرض": أخرجت ما فيها من النبات، وربما اشتق اسم الموقع من هذه المعاني.

## الجبل

كل وتد للأرض عظم وطال ، وكل ما علا من سطح الأرض واستطال وجاوز التل ارتفاعاً، وجمعها جبال وأجبال. وانجبلوا دخلوا فيه ويقال: فلان جبل أي ثابت.

## الجُرُوف

الجروف جمع مفردها (جُرف) وهو الشق الذي يحدثه ماء الوادي. أو هي شقوق الوادي التي حفرها الماء عند سيلانه.

## الجَفر

الحفُرةُ: الحفرة الواسعة المستديرة. والجفر:البئر الواسع التي لم تطو. والجفر: المكان الذي يورد منه الماء، وهو نبع ماء صغير يكون في حفرة من الأرض؛ لعلها سميت بذلك لوجود جفر ماء فيها.

## الجَو

الجوّ في اللغة ما اتسع من الأودية. قال الشاعر:خلا لك الجو فبيضي واصفري.. الخ. وقد سميت كثير من الأماكن العربية بالجو والجواء ، وقد وردت الجو في شعر امرئ القيس في قوله :

*تطل لبونى بين جو ومسطح*
*تراعي الفراخ الدارجات من الجحل*

## الجَيلَة

جال في الحرب جولة وجال في التطواف يجول جولاً وجولانا. والجول بالضم جدار البئر. والجيل ناحية البئر.

## الجيهاني

قد تكون مشتقة من الجهة وتنسب إليها، كما أنه يمكن إرجاعها إلى الجذر "جهن". والجَهْن: غلظ الوجه. وجارية جُهانَة: شابّة، وكأن جُهينة ترخيم من جهانة. ويعتبر بعض اللغويين أن جهينة تصغير لجهنة، وهي مثل جُهْمَة الليل حيث أبدلت الميم نونا. وجهينة اسم لأبي قبيلة من العرب ، ولعل اسم الموقع راجع لأحد هذه المعاني سواء على مستوى التضاريس الجغرافية أو الانتساب من علاقة المجال بالتواجد البشري.

## الحَاجِر

الحاجر: هي الأرض التي ترتفع جوانبها وينخفض وسطها، أو هي المنخفض الذي يمسك الماء، ويحيط به من جانبي الوادي.

## الحريضة

لعلها تحريف للحَرّاضة وتعني الموضع الذي يحرق فيه الجص، وقيل مطبخ الجص، ومنه الحَرّاض وهو الذي يحرق الجص ويوقد عليه النار، و شجر الأشنان يقال له الحَرْض وهو من الحمض ومنه يسوّى القِلْي الذي تغسل به الثياب، والحراض أيضا الذي يوقد على الصخر ليتخذ منه نورة أو جصا. وقيل أيضا أن الحرّاضة موضع إحراق الأشنان الذي يتخذ منه القلي للصباغين، وقال أبو حنيفة: الحرّاضة هي سوق الأشنان، ويمكن القول بأن الحريضة تحريف محلي من أحدها ؛ لوجود أحد الأنشطة بها ، مع ميل إلى ما يرتبط بالجص؛ لأنه عرف كأحد مواد البناء عند العمانيين والذي يعرف بالصاروج.

## الحَزُم

الأحزم من الأرض : الغليظ المتماسك المرتفع. حَزَمَ رأيه أو أمره: ضبطه وأتقنه فهو حازم جمع حزمة. الحزم: التل المرتفع. الحزم : أن تستشير أمل الرآي وتطيعهم، ربما أطلق عليها الأسم لحصانتها وثقة أهلها بها، أو لشهرتها برجاحة الرأي والحزم في الأمور.

## الحَشاة

أرض حشاة: سوداء. والحشاة: أرض ملبدة بالصخر الأملس.

## الحَلاة

حلاة السيف حليته أي زينته.

## الحِلف

الحِلف: المعاهدة، الحَلَف: نبت أطرافه محددة كأطراف سعف النخيل ينبت في مغايض الماء.

## الحَلْفَة
الحَلفَة: نبات الحلفا المعروف أو الأرض التي تنبت الحلفا.

## الحَلِيفِية
تصغير حليفة نسبة لشجر الحلف.

## الحليلة
حل بالمكان : أقام به وسكنة. والحليلة: الزوجة والحليلة في بعض اللهجات المحلية يقصد بها الموهبة الشعرية أو الوحي الشعري.

## الحمادش
الحماد :الحامد لله عزوجل والشاكر ولعل الشين تدل على الشكر وحماد في الوزن كطعام.

## الحَمتَين
الحمتين : غيزان من الماء، مثنى حمة.

## الحَوْجَز
معناها: الحاجز الفاصل بين شيئين، وإذا أطلقت على رجل فمعناها: الحوجز الذي يمنع الناس بعضهم عن بعض ويفصل بينهم بالحق.

## الحُوقَين
مثنى "حوق" وهو في اللغة يدل على ما يحيط بالشيء، وأرض محوقة قليلة النبت لقلة المطر، وقد سميت أماكن بالحوق منها موضع أشار إليه ياقوت تنسب إليه موقعة "يوم قارات حوق".

## الحُويجُر
تصغير حاجر: وهو أرض ترتفع جوانبها وينخفض وسطها وبذلك تمسك الماء، أو هو منبت الرمث الذى هو نبات بري حامض من الفصيلة الرمثية.

## الحُوَيل
تصغير الحيل ، وهو الأخدود الذي تغرس فيه النخيل على صف واحد.

## الحَيل
القوة، والماء المستنقع في بطن وادٍ، وجمعه أحيال وحيول.

## الحَيل (حيل أولاد بدر)
الحيل معروف وسبق بيانه ، أولاد بدر الجماعة الذين ينسب لهم الحيل.

## الحَيْمَلي
لعلها معدلة عن كلمة "الحميلي" نسبة إلى الحميل وهو الشيء المحمول من بلد إلى آخر ، وفي القاموس "حومل" أي حمل الماء من مكان إلى آخر. ولعل المنطقة كان يحمل إليها الماء أو غيره فغلبت عليها التسمية.

## الخَاضَة
من الخوض وهو السير في الماء. سميت بذلك نظراً لوجود المجاري المائية التي تجعل أهلها يخوضون في الماء بدلا من السير على الأرض اليابسة.

## الخَرْصان
الخرص بالضم :الرمح وسنانه، وسمي الخرصان : لبيع الرماح فيها.

## الخَضْرَاء
من صفات الألوان وهي مؤنث أخضر. يقال: أرض خضراء إذا كانت الخضرة تكسوها. وهي بلدة دائمة الخضرة لوفرة ماء عينها.

## الخُطَيمَات
جمع مفرده (خُطيمة) وهو تصغير الخطم: الأنف، ومعناها: مقدمة الأنف والمنقار. والقادة. والزمام. ووتر القوس. وأجزاء الجبل التي تشبه الأنوف. وهي زاوية جبلية.

## الخَمِيرَة
اسم نبات وحيد الخلية غالبا من الفطريات وخميرة اللبن: هي الروبة التي تلقى فيه ليختمر. وتطلق الخميرة مجازا على الأصل الذي تتفرع عنه الأشياء.

## الخور
مكان وصول ماء البحر لليابسة. لأنها تشبه الخور في داخلها او لملوحة الماء المستخرج منه.

## الدار
المحل يجمع البناء والعرصة.

## الدَّفع
الدفع من دفع، وهي ملتقى أودية تندفع المياه فيها، ولذلك سميت بهذا الاسم.

## الدهَاس
الدهاس: من الرمل. ما لا ينبت شيئا وتغيب فيه القوائم، ويقول الأصمعي هو الشيء اللين الذي ليس بتراب ولا طين ولا يبلغ أن يكون رملا، وقد أطلقت التسمية على أماكن أخرى في الجزيرة.

## الدُوَيرَة
تصغير الدار أو الدارة ، بمعنى منعرج واد أو طريق.

## الرَّجلَة
مسيل الماء من الحرة (وهي الأرض ذات الحجارة السوداء) إلى السهلة. والرجلة: البقلة الحمقاء. وسميت الرجلة نسبة إلى شجرة الرجلة لكثرتها فيها.

## الرخة
رخّ يرُخّ رخًا، رخّ العجين: كثر ماؤه، وأرض رخّاء منتفخة تكسر تحت الوطء، ويقال: أرض رخوة بمعنى أنها لينة. ومنها رخاخ الأرض: ما اتسع منها ولان ، والرخّ نبات لين رخو هش، وربما سميت كذلك لطبيعة تربتها.

## الرَمَّ
رَم العظم رميماً أي بلي. رم الثوب: أصلحه بعد فساد بعضه. الرم: مساحة أرض زراعية.

## الروغ
راغ يروغ رَوْغا ورَوَغانا: حاد، وراغ إلى كذا أي مال إليه سرا وحاد، ورَوَّغ لقمته في الدسم: روّاها وشرّبها دسما وغمسها ومرّغها فيه. تُرَوَّغ الدابة في التراب: تُمَرَّغ،أما رَيَّغ من الرّياغ، فهو التراب و قيل الرمل المدقّق، والرياغ تعني أيضا الخصب، ويرجح أن الاسم أطلق عليها لطبيعة تربتها ولخصبها.

## الرَوَيبة
الرويبة: مصغر روبة: اللبن الخاثر، وهي خميرة من الحامض تلقى في اللبن. والروبة: الكريمة من الأرض الكثيرة النبات، الطائفة من الليل. رويبة: تصغير رابة وهي حفرة تغرس فيها شجرة النخل.

## الزَّامَة
الفرقة والجمع زام. وتطلق على النبات أو النمو، وهي مؤنث الزام. وسميت بذلك لوجود شجرة الزام بها.

## الزَّواجِر
الزواجر جمع زاجرة والزجر: المنع. نسبت إلى الزاجرة وهي رفع الماء من البئر.

## السِّفالَة
سفالة الشيء أسفله. وسفالة الريح: الجهة التي تقابل مهبها.

## السَّلَم
شجر معروف . سميت بذلك لوجود شجر السلم فيها.

## السَّمَيسِم
تصغير كلمة السمسم وهو نبات حولي زراعي دهني.

## السَّهِي
السها: كوكب صغير خفي الضوء في بنات نعش الكبرى أو الصغرى.

## السَّوَدِي
بلاد بين الجبال ويظلم عليها المكان لعدم ظهور الشمس. ولعل هذا هو سبب التسمية.

## السور
السور حائط المدينة . وذلك لوجود أسوار حصينة فيها.

## السيابية
نسبة إلى اسم قبيلة السيابيين على الأرجح.

## الشَّبيكَة
شبكة الصياد في البر والبحر، أو النسج المسبد.

## الشَّخَر
سميت بذلك لوجود شجر الشخر فيها.

## الشرِيعَة
مكان الغسل والاغتسال. وهو منبع الفلج عند العمانيين. وسمي الموقع بذلك نظراً لوجود شريعة في هذه المنطقة.

## الصّارُوج
هو أحد مواد البناء، وهو خليط يستعمل في طلاء الجدران والأحواض، استخدمه العمانيون في بناء القلاع والحصون منذ القدم.

## الصبط
الطويلة من أداة الفدان. ولعلها سميت بذلك لكثرة الزراعة بها.

## الصحارية
قد تكون من صحار المدينة العمانية ، أو نسبة إلى الصحراء باعتبارها أرضا مستوية في لين وغلظ دون القُفّ، وربما لأنها فضاء واسع قليل الماء. والصحرة حمرة تضرب إلى غبرة، ولهذا قد تكون من هذا الاسم لأن لون تربتها وأديم أرضها كذلك.

## الصرام
أصرم النخل: حان وقت صِرامه ، بمعنى حل أوان نضج الثمر وهذا وقت جنيه، وقد يطلق الصِرام على النخل نفسه. وقد تعني الصِّرام الحرب، وهي من أسمائها، وقد أخذت هذا الاسم ربما لكثرة النخيل فيها وغلاّتها أو ربما لذودها عن خيراتها.

## الصرم
صَرَمٍ يصْرم صَرْما وصِرْما قطع وجزّ. والصرْم الجماعة ينزلون بإبلهم ناحية على الماء. وقد تعني أيضا البيوت المجتمعة المنقطعة من الناس، كما تعني كذلك الفرقة من الناس ليسوا بالكثير، وقد تكون أخذت اسمها لانقطاع تجمعها السكني عن جوار مباشر.

## الصّفا
تقع على صفاة وهي الصخرة الضخمة. أو لعلها من الصفاء والنضارة المتعلقة بطبيعة الموقع.

## الصَفَي

الصَّفي: الخالص من الكدر. والصادق المودة. الصفاة حجارة ملساء ممتدة. وقد نسبت البلدة إلى الصفا الموجودة فيها بكثرة.

## الصَوَّع

الصوع بفتح الصاد وتسكين الواو التفرُّق، وفعله صاع. يقال صاعت النحل أي تفرقت وتبع بعضها بعضا. الصَّوَّع بفتح الصاد وتشديد الواو مع فتحها: الموضع الممهد والمهيأ للسير. وهذا أقرب لاسم القرية نظرا لطبيعتها. وقد سميت أماكن الجزيرة "الصوع" والصوعة ، ومنها هضبة جاءت عن ابن مقبل في قوله:

*عن ظعن هبت بليل فأصبحت*
*بصوعة تحدي كالغسيل المكمم*
*تبادر عيناك الدموع كأنما*
*تفيضان من واهي الكلى متخرم*

## الصَّير

الصير: منتهى الأمر وغايته. والصير من الشيء: ناصيته أو طرفه، والصير الشق، ومنه الحديث «من نظر في صير باب وفقئت عينه فهي هدر» وقد أطلقت على عدة أماكن في الحجاز واليمن ومصر.

## الضَّوُل

تضاؤل الأودية والمياه أي تجمعها. أو نسبة إلى شجر الضول.

## الطباقة

الطبق : غطاء كل شيء والجمع أطباق وقد أطبقه وطبقه : غطاه وجعله مُطبَّقاً. وطبَّق السحاب الجو : غشَّاه .وطبَّق الماء وجه الأرض : غطاه ، وأصبحت الأرض طَبْقاً واحداً إذا تَغَشَّى وجهها الماء، ربما تعود التسمية إلى أن الماء كان يغمر أراضيها وقت الأمطار والسيول .

## الطَّلح

شجرة عظيمة من شجر العضاة ترعاها الإبل، الطلح ما بقي في الحوض ونحوه من الماء الكدر. الطلح: الخالي الجوف أو البطن من الطعام.

## الطَّلَحَة

شجرة عظيمة من شجر العضاة ترعاها الإبل، والطلح أيضا النعمة ، وقال الأعشى :

*كم رأينا من أناس هلكوا*
*ورأينا المرء عَمْرا بِطلَح*

## الطُّوُيَان

الطوي: البئر المطوية (غير المستعملة) والطويان مثنى الطوي.

## الطَّيب

الطيب: ما يتطيب به من عطر ونحوه. الطيب:

كل ما تستلذه حواس النفس وكل ما خلا من الأذى والخبث. وفي القرآن الكريم: ﴿ومساكن طيبة في جنات عدن﴾.

## الطَّيخَة

الطيخة باللهجة المحلية التلة أو الأرض الطينية، وهي تربة تتجمع في منطقة ما بواسطة الأودية. وقد سميت البلدة بذلك الطيخ المتجمع فيها.

## الظَاهِر

الظاهِر: ضد الباطن. وظهر الشيء تبين. ولعل التسمية تعود لبروز الموقع وظهوره.

## الظَّهرَان

مفردها الظهر: وهو ما غلظ من الأرض وارتفع.

## الظَّويهُر

تعني المرتفعة، لأنها ظاهرة وبارزة، والكلمة مصغرة بمعنى الأرض المدببة بالحجارة.

## العِرَاقي

هي كلمة (العِرَاق) ولحقتها ياء النسب ومعناها: العراق من البحر والنهر شاطؤه. ومن الدار: فناؤها. والمعنى الأول أقرب لطبيعة موقع القرية على جانبي الوادي وحافته. والعراقي (بفتح العين) إحدى قرى ولاية عبري.

## العُصُوُر

جمع عصر ومعانيها متعددة منها الضاغط على الشيء ليستخرج ما فيه من دهن أو ماء أو زيت ونحوه، أو هي الوقت المعروف من آخر النهار عند احمرار الشمس، أو هي الدهر والأزمنة.

## العُضَّدَة

سميت بذلك لوجودها على جانب البلاد وتشبه العضد. أي معضدة النخيل.

## العَقد

العقد جمع عقدة، وهي كما يقول ابن الأعرابي في عامه الأول. وقد أطلقت التسمية على كثير من الأماكن منها عقدة الجوف التي أشار لها المعنى في قوله :

*إلى عقدة الجوف حتى شفت*
*بماء الجراوي بعض الصدى*

## العَقْر

العَقْرُ: أثر كالجز في قوائم الدابة. وأصل كل شيء ومحله. العُقْرُ: من الدار وسطها، جمع أعقار. العُقُرُ: دواء يمنع الحمل، أو أصل النار التي تتأجج منه.

## العَقْف

الثعلب. وعقفه كضربه وعطفه. والعقافة

كرمانة، خشبة في رأس حجنة يمد الشيء بها كالمحجن.

## العقق

عق الأرض يعقُّها عقا، إذا شقها. ومنه العقيق، الوادي المعروف بالمدينة، وكل شيء شققته في الأرض فهو عقيق ومعقوق. والعِقُّ: حفر في الأرض مستطيل. والعُقّة: الحفرة في الأرض. والعقيقة: البرقة تستطيل في عرض السحاب. وماء عُقٌّ وعقاق، إذا اشتدت مرارته. قال الراجز:

*بحرك عذب الماء ما أعقّه*
*ربُّك والمحرومُ من لم يُسقَهْ*

ولعلها سميت بالعقق لشيء من هذه المعاني.

## العَلاة

سميت بهذا الاسم لعلوها وارتفاعها.

## العِلايَه

من العلو والارتفاع. سميت بذلك لأنها مرتفعة قليلا عن سطح الأرض.

## العَمَار

العمار: تجمع الناس في عمران بشري وأبنية متصلة، وهو عكس الخراب والدمار. وقد أطلقت التسمية على كثير من الأماكن، منها قرية "العمار" في مصر.

## العِير

العير: ما جلب عليه الطعام من قوافل الإبل والبغال والحمير. وفي القرآن الكريم: ﴿ولما فصلت العير، قال أبوهم إني لأجد ريح يوسف﴾.

## الغَابَة

الأجمة ذات الشجر الكثير المتكاتف وتجمع على غاب وغابات.

## الغاف

شجر معروف سمي الموقع نسبة إليه.

## الغُبْرَة

صفة للغبار وما دق منه. الغبراء: الأرض الجدباء. يقال ما أقلت الغبراء ولا أظلت السماء أصدق من فلان ، وقد سميت بذلك لأنها كانت خالية من الأفلاج وتعتمد على الآبار، فهي أحيانا خصبة وأحيانا (غبرة) أي قافرة. والمغبار من النخيل وغيرها ما تعلوه الغبار. وقد أشار ياقوت إلى قرية تسمى الغبرة باليمن.
مصغر غبراء وهي الأرض . والغبيراء صفة أرض عمان . قال رسول الله ﷺ: «رحم الله أهل الغبيراء امنوا بي ولم يروني ».

## الغُبيراء

مصغر غبراء وهي الأرض . والغبيراء

صفة أرض عمان. قال رسول ﷺ: «رحم الله أهل الغبيراء آمنوا بي ولم يروني».

## الغَرْوَة

الغروة بالغين مأخوذة من الإغراء فهي مغرية للسكن والإقامة فيها؛ نظرا لما كان فيها من مزايا يومئذ.

## الغريفة

غَرَف، يغرف، غَرْفا: أخذ الماء بيده. الغَرْفة: المرة من المصدر، أي المرة الواحدة؛ والغُرْفة بالضم ما اغترف.ودلو غَريف أو غريفة: كثيرة الأخذ من الماء. والغريفة أو الغريف أيضا الشجر الكثير الملتف من أي شجر كان، والغريفة كذلك جلدة مُعَرَّضة فارغة نحو من الشبر من أدم مرتبة في أسفل قراب السيف تتذبذب وتكون مفرضة مزينة، وفي ذلك قال الطرماح:

تمرُّ على الوِراك، إذا المطايا
تقايَست النِّجادَ من الوَجين
خَريعَ النَّعْو مضطرب النواحي
كأخْلاق الغريفة ذي الغُضون

ولعلها أخذت اسمها من الملامح الجغرافية للمنطقة.

## الغَشُبْ

كثرة الأشجار وتكاثفها. وقد سميت بذلك لأنها متغشبة بالأشجار والنخيل التى تحفها من كل حدب وصوب فضلا عن توافر المياه فيها بكثرة.

## الغُور

الغَور: كل منخفض من الأرض ومن كل شيء. وغور الشيء: قعره وعمقه يقال: سبر غوره: تبين حقيقته وسره. والبيت الصغير المنقور في الجبل يسمى غار والجمع غيران.

## الغَيل

الوادي الذي فيه ماء، والشجر الكثير الملتف، وتجمع على غيول وأغيال.

## الفَرَاعَة

من التفرع والتشعب. سميت بذلك لكثرة تفرع المياه منها.

## الفَرع

الفَرع: من كل شيء أعلاه. الفَرَع: أول إنتاج الإبل والغنم.

## القَبِيل

القبيل: الجيل وهو كذلك الجماعة، الأتباع. وفي القرآن الكريم: ﴿إنه يراكم هو وقبيله من حيث لا ترونهم﴾. ويطلق القبيل كذلك على الضامن والكفيل. وعليه فسر قوله تعالى: ﴿أو تأتي بالله والملائكة قبيلا﴾.

## القُرطِي

القُرطي بضم القاف: نسبة إلى القرط وهو ما يعلق في شحمة الأذن من در أو ذهب أو نحوهما. القرطي بكسر القاف: نسبة إلى القرط وهي نوع من الكراث. كما أن هناك أشجاراً تسمى القرط تستخدم ثمرتها في دباغة الجلود.

## القَرْيَة

هي المصر الجامع، أو البلد الجامع للناس. وهي كل مكان اتصلت به الأبنية واتخذ قرارا، وتطلق أيضا على المدن وغيرها. وفي القرآن الكريم: ﴿وضرب الله مثلا قرية كانت آمنة مطمئنة يأتيها رزقها رغدا من كل مكان﴾.

## القَصْمِيَّتَين

القصيمة : هي الرملة التي تنبت الغضا ، أو جماعة الغضى المتقارب كما يذكر القاموس المحيط ، واسم المكان هنا تثنية لهذا المعنى.

## القَودُ

القود استواء المكان ، وقال الشاعر :

*ألا ليت شعري هل أرى مكانه*

*ذرى عقدات الأبرق المتقاود*

## القيل

بالكسر الجواب، والقال: القلة أو خشبتها التي تضرب بها.

## الكَهف

الكهْفُ: البيت، المنقور في الجبل أو كالغار في الجبل إلا أنه أوسع، وفي القرآن الكريم: ﴿ولبثوا في كهفهم ثلاثمائة سنين وازدادوا تسعا﴾.

## الكُوُر

مفردها الكورة : وهي البقعة التي تتجمع فيها قرى ومحال. الكور : الجماعة الكثيرة من الإبل والغنم.

## اللاجال

جمع لجل وهو الحوض، وسميت بذلك نظراً لوجود اللاجال فيها ولأن فلجها صغير وهو نبع يجمع ماءه في لجل.

## اللمبجة

الكلمة عامية ولكنها تتضمن معاني مفردتين من المرجح أنهما اعتمدتا في صياغتها لتضمنهما أجزاء من معناها : لبج: ضرب بالعصا، وقيل هو الضرب المتتابع فيه رخاوة. ولبج البعير بنفسه: وقع على الأرض. وبرك لبيج: هو إبل الحي كلها إذا أقامت حول البيوت باركة كالمضروب بالأرض. ولمج: أكل بأطراف الفم، وبأدناه عموما، واللمبجة هي نوع من الفوضى وانعدام النظام. وقد يكون الموقع سمي بهذا الاسم لطبيعة تضاريسه التي تجعل من المشهد الجغرافي وعرا و متنافرا.

## المائِدَة
دائرة في ريف وفيها فواكه. وفي القرآن الكريم: ﴿اللهم ربنا أنزل علينا مائدة من السماء تكون لنا عيدا لأولنا واخرنا وآية منك﴾. لأنها تشتهر بالفواكه المتنوعة.

## المارات
يبدو للوهلة الأولى أن المفردة مؤنث جمع لكلمة "مارَّة"، وبالتالي فإن جذرها اللغوي فعل مَرَّ، يمُرّ، مرورا أي ذهب، وقد تكون جمعا محليًا لكلمة مَرْت. والمرت: مفازة لا نبات فيها، وقد توصف بالمرت الأرض القَفْر التي لا نبات فيها، وقيل: المرت الذي ليس به قليل ولا كثير؛ وكذلك " هو الذي لا يجف ثراه، ولا ينبت مرعاه". والمرت، أيضا الأرض التي لا كلأ بها وإن أمطرت. فقد يكون اسم الموقع جاء من كونه نقطة عبور للقوافل أو غيرها ربما أو بسبب طبيعة تربته القاحلة.

## المبَوُ
مخففة عن المبوأ وهو اسم مكان من بوأ بمعنى أحل وأسكن وفي القرآن الكريم: ﴿وبوأكم في الأرض تتخذون من سهولها قصوراً﴾.

## المَحدوُث
استحدثها الناس بالسكان والسكن فيها. ولذلك سميت بهذا الاسم.

## المَدِينَة
المصر الجامع، وهي الحاضرة التي يتجمع فيها الناس في بنايات متصلة.

## المَرجيّ
الأرض الواسعة ذات النبات والمرعى. ولعلها سميت بذلك نسبة إلى المرج. والمرج: الروض، ويجمع علي مروج. والمرج الاختلاط ولعل في ذلك دلالة امتزاج الخضرة بالماء وفي الكتاب العزيز: ﴿مرج البحرين يلتقيان﴾. ولعلها نسبت إلى الرجاء والشيء المرجو هو الشيء المأمول تحقيقه.

## المَرِيرَات
جمع مرير والمرير تصغير مر أو من المرور وهو السير. وقد تكون التسمية مرتبطة بوجود آبار أو أفلاج مالحة بالموقع ، أو ربما لكثرة المرور بها.

## المَزَاحِيط
نسبت البلدة إلى مستنقع مائي يوجد به حجارة ملساء ملبدة بالطحلب ولعل الكلمة محرفة من كلمة "مساخيط" وهي جمع "مسخط" بمعنى الحلق ، أو مكان الذبح قال الشاعر في هذا الشطر:
وساخط من غير شيء مسخطه
يمكن أن تطلق مجازا على الأماكن الواقعة في حلوق الوديان وما شابهها.

## المَزرُع
مكان الزرع: اسم مكان من زرع على وزن فعل. لعلها سميت بذلك لخصوبتها أو كثرة الزراعة فيها.

## المِسفَاة
من سفت الريح إذا هبت ونقلت الغبار.

## المِسنَّة
مؤنث (مِسَن) وهو اسم الالة من (سَن) ومعناها: اسم آلة السن. وتسمى الحجارة التي تحد عليها السكين مسناً (بالمحلية).

## المعَيدِن
تصغير معدن، والمعدن من كل شيء: أصله ومركزه، وموضع استخراج الجوهر من ذهب ونحوه، ويقال: فلان معدن الخير والكرم: مجبول عليهما.

## المَغاسِل
سميت بذلك لكثر الغسل والاغتسال، حيث توجد بها مغاسل كثيرة.

## المَقحَم
قحم المكان واقتحمه تقدم نحوه، وقحم الطريق مشى عليه، وفي القاموس المحيط: أقحم أهل البادية أي أجدبوا ، فحلوا بالريف. والقحم بالمحلية الدارجة بمعنى القفز والوثوب.

## المقسم
الجزء أو الفرع أو القسم من الشيء. ربما سميت بذلك لأنها مقسمة من حيث الموقع الجغرافي.

## المَكِينَة
مؤنث كلمة (المكين) وفعلها (مَكَنَ) ومعناها: الراسخة ذات المنزلة العظيمة والرفيعة.

## الملي
يمكن أن تعود إلى جذرين: الملء (من ملأ) والملي (من ملا، يملو)، والملء: الكظّة من كثرة الشيء. ورجل مليء: كثير المال وغني، أما الملي فهو مدة العيش والحياة. وتملّى فلان بعمره: استمتع به. ويقال: أبليت جديدا وتملّيت حبيبا، أي عشت معه فترة من حياتك وتمتّعت به. وأملى للبعير في القيد: أرخى ووسّع فيه، ويمكن أن يكون الموقع قد أخذ اسمه من أحد الجذرين اللغويين لتوافقه مع مدلوله، سواء من حيث اعتباره خصيبا ومكتظا بالموارد الطبيعية والبشرية ؛ أو من حيث فيئه والاستمتاع به واعتباره يوسع في الرزق على أهله.

## المَنـَازِف
مفردها مِنزَفَة وهي ما يُنزف به الماء (مثل الدلو) ونزف الماء استخراجه من البئر.

## المنزَف
نزف الماء : استخرجه بغزارة من البئر. والمنزف: الموضع الذي يجمع فيه الماء.

## المَنصُور
من النصر، ولعل التسمية مرتبطة بنصر تحقق لأهلها، أو ربما تفاؤلاً به. والمنصورة مدينة. كبرى في وسط الدلتا بمصر.

## المَهَبَب
من هبوب الرياح، ولعلها تمر بها رياح كثيرة. أو توجد بها شجرة الهباب.

## المويتين
الموتان بالتحريك خلاف الحيوان، أو أرض لم تحي بعد.

## المَيحَة
مؤنث الميَح. والميح: أن يدخل الرجل البئر فيملأ الدلو بيده يميح أصحابه.

## المَيدان
فسحة من الأرض متسعة معدة للسباق أو للرياضة ونحوها. يقال: ميدان السباق وميدان الكرة، وميدان الحرب. جمع ميادين. وفن الميدان من الفنون الشعبية العمانية.

## النَّيد
يطل عليها الندى من الجبل الأخضر. والتسمية منسوبة إلى نَدّ أي الحاجز المصغر.

## الهَوْب
معانيها متعددة: البُعد والنار وهَوبُ الشمس: وهجها ولعل التسمية مرتبطة بحرارة الموقع وشدتها والهوب البعد.

## الهُوَيب
هُوَيب تصغير هوب ومن معانيها الرجل الكثير الكلام. جمع أهواب اسم النار، اشتعال النار والهوب: البُعد.

## الوَادِي
الوادي هو المجرى المائي المعروف.سميت بذلك لأنه يمر بها وادٍ كبير.

## الوَدَايِم
جمع مفرده وديمة. ومعناها: الجماعة من الناس (مئتا إنسان أو ثلاثمائة) والقوم القليلون ينزلون على القوم فيحسنون إليهم ويكرمونهم. وهو طعام المآتم.

## الوَشَيل
كلمة مفردة جمعها (أوشال) المياه التي تسيل من الجبال فتجمع وتساق إلى المزارع. وفعلها وَشَلَ بمعنى سال، وهي أيضا تصغير وشل وهو مورد ماء.

## الوصيم

وصَم العود أو العظم: صدعه من غير بينونة أي دون أن يظهر الصدع بشكل جلي وواضح، وقد وصمت الشيء، إذا شددته بسرعة. والوصم أيضا المرض، والصدع قد يكون علة في الشيء كالعقدة في العود. أما الوصيم فيطلق على الفرجة بين الخنصر والبنصر، وقد يكون اسم الموقع ناتج عن طبيعة جغرافية المكان سواء من حيث تضاريسها أو جيولوجيتها.

## الوقّال

من معاني الوقل ، الحصان الذي يحسن الدخول بين الجبال أو الحجارة المتراكمة، والوقال صيغة مبالغة من اسم الفاعل.

## الوُقَيْبَة

تصغير وقبة، ومعناها: نقرة في الصخر يتجمع فيها الماء.

## بَلَد سِيت

البلد: مشتقة من بلد بالمكان بلوداً: أقام فيه ولزمه، أو اتخذه بلداً. سيت: لم يمكن التعرف على أصلها وربما تكون تحريفاً لكلمة «سيد» وهذه التسمية متكررة في بعض مناطق السلطنة.

## بُوُيْرَق

مصغر كلمة (بارق) ومعناها اللامع، فالبويرق: هو لمعان السلاح وبريقه. وهو كذلك صفة للسحاب والجبل المرتفع.

## بيت القَرن

مادة صلبة ناتئة بجوار رؤوس البقر والغنم والقرن من الناس: سيدهم والقرن من السيف والنصل: حدهما والقرن من الجبل أعلاه.

## بَيْما

باللهجة المحلية مرصد للمراقبة والجمع بيم.

## تَمَّاه

هي مقصور الصفة الممدودة تماء الموقوف عليها بصوت شبيه بالهاء ، من التمام والكمال واقعا أو تفاؤلا.

## جبل الضوى

الجبل :اسم لكل وتد من أوتاد الأرض إذا عظم وطال من الأعلام والأطواد والشناخيب . الجَبَل:سيد القوم وعالمهم .الضوى : دقة العظم وقلة الجسم خِلْقة ، وقيل الضوى الهزال ، ربما تعود التسمية إلى وقوع القرية بجانب جبل صغير أو هضبة أو تل فنسبت إليه .

## جحيلة

جحَل الشخصَ: صرعه. والجَحْل: يعسوب النحل وقيل هو العظيم من اليعاسيب في حجم الجرادة إذا سقط لم يضم جناحيه. ويقال للسيد من الرجال الجحل. والناقة الجحلاء: العظيمة الخلقة، وتطلق الجحلة على القدر أو الجرة التي يوضع فيها الماء في العامية العمانية، وقد أطلق على الاسم على الموقع لتميزه بعظمة إحدى مكوناته البشرية أو الحيوانية أو الطبيعية. وربما لشبهه بالجرة أو القدر. والراجح أن صيغة المصغر هنا جاءت تحببا.

## جمَاء

الجم : الوفير من كل شيء، وبالمكان مجمع مائي يكثر ماؤه.

## حاجِر بني عمر

حجَر، يحجُر، حَجْرا : منع. والحاجِر: ما يمسك الماء من شفة الوادي؛ وهو أيضا الأرض التي ترتفع جوانبها وينخفض وسطها حيث تمسك الماء، وقد يطلق كذلك على ما يمسك الماء ويحيط به من جانبي الوادي. والحاجر من مسايل المياه ومنابت العشب وما استدار به سند أو نهر مرتفع ، كما يطلق على الجِدْر الذي يمسك الماء بين الديار لاستدارته أيضا، الحاجر: منزل للحجاج في البادية في طريق مكة، ويرجح أن يكون الموقع قد أخذ التسمية بالنظر لطبيعة تضاريسه الجغرافية، وقد نسب لبني عمر وهي قبيلة عمانية.

## حده

الحد: الحاجز بين شيئين. والحد من كل شيء طرفه الرقيق الحاد، وحدَّ الأرض: وضع فاصلاً بينها وبين مايجاورها. وحد الشيء من غيره: مازه منه. ولعل القرية سميت بهذا الاسم لوقوعها في طرف المكان أو لكونها تمثل بموقعها فاصلاً بين موضعين.

## حفي

إما أن يكون من : حفّ، يحف، حفًا.وحف القوم الرجل أي أحدقوا واستداروا به، وأيضا أحاطوا به، وفي التنزيل الحكيم: ﴿وترى الملائكة حافّين من حول العرش﴾. وإما من : حفا بمعنى أكرم وكذلك منع. إذ نقول حفاه الله به أي أكرمه، وحفاه من الشيء: منعه عنه. والحفي هو العالم المستقصي، وأيضا اللطيف الرقيق، في قوله تعالي: ﴿إنه كان بي حفيا﴾، معناه كان بي معنيا. وقد يكون الموقع قد أخذ اسمه من طبيعته الجغرافية من حيث وجود تضاريس تحدق به ويتمنع خلفه قاطنوه، وربما أيضا لطبيعة أهله من حيث عنايتهم وحفاوتهم بالغريب وعابري السبيل ومن في عدادهم من

المسالمين، وهي من شيم القبائل العربية وعاداتهم التي اشتهروا بها.

## حوَيل السّافِل

الحويل : تصغير لمفردة الحيل. والحيل أو الحَيْلة: قطيع الماعز، أوالقطيع من الغنم عمومًا، والماء المستنقع أو المتجمع في بطن واد، والقوة. والسافل أي النازل والهابط والمنحدر.

## حويل العالي

الحويل سبق تفسيرها. أما العالي فهوالمكان المرتفع أو الفوقي والذي يشرف منه المرء على الأسفل. وهي صفة تطلق على عدد المواقع والأماكن المنقسمة إلى عالٍ وأسفل، والتسمية غالبا تكون قد أخذت من تجمع المياه في عالية الوادي أو في مكان مرتفع منه، وأينما وجد الماء فثمة قطعان الماشية من ضأن وماعز ترعى. ولأهمية الماء والمرعى فإن هذه الأماكن تكون مواقع قوة.

## حُوَيل المجَاز

الحويل سبق تفسيرها. المجاز المَعْبَر والمعنى يكون : حاجز المعبر.

## حي السرح

الحي : محلة القوم وتجَمُّعهم السكني. وهو حسب التقسيم السلالي للقبائل العربية يعتبر بطنا من بطونها. والحي من أحياء العرب يقع على بني أب كَثُروا أم قلّوا، وقد يطلق على شعب يجمع القبائل.أما السَّرْح، فمن : سَرَحَتِ المواشي: ذهبت ترعى، وسرح السَّيل: جرى جريانا سهلا. والسَّرْح: فناء الدار. والسرح أيضا كل شجر كبار عظام طوال لا يرعى وإنما يستظل به ، كما يطلق على الماشية اسم السرح، أي ما يعرف بالمال السائم، وعليه فإن الحي قد يكون أخذ اسمه لإحدى هذه الصفات.

## حيل الأخضر

الحيل: القوة، والماء المستنقع في بطن واد وجمعه أحيال وحيول. والأخضر لاخضرار الماء من طول المدة.

## حَيل الصّوالِح

الحيل الماء المستنقع في بطن الوادي، وبهذا فهو منخفض جبلي تتجمع فيه مياه الأمطار. والصوالح اسم قبيلة عمانية.

## حَيل الطَّلح

شجرة عظيمة من شجر العضاة ترعاها الإبل، والطلح أيضا النعمة ، وقال الأعشى :

*كم رأينا من أناس هلكوا*
*ورأينا المرء عَمْرا بِطلَح*

## حيل الغافة
الحيل : الماء المستنقع في بطن الوادي، وهو منخفض جبلي تتجمع فيه مياه الأمطار. والغاف: شجرة ضخمة.

## حَيل المَقابِيل
الحيل الماء المستنقع في بطن الوادي. والمقابيل اسم قبيلة عمانية.

## حيل رَاب
الحيل معروف.رَاب بمعنى رابة، وهي أرض زراعية معروفة. وراب الزرع إذا انتشى وغلظ.

## حَيل صلح
الحيل معروف. وصلح واحد من الصالحين، وقد يكون لتصالح أهلها أو تصالح القبائل المجاورة لها.

## حَيل مَدِيد
الحيل معروف. ومديد اسم شخص نسب إليه الحيل.

## حيل نجوم
الحيل : القوة والحيلة والحذق. والنجوم إما نجوم السماء بمعنى كواكبها أو تعني المطالع الفلكية.

## حيل يقاء
الحيل الماء المستنقع في بطن وادي، وبهذا فهو منخفض جبلي تتجمع فيه مياه الأمطار. ولعل يقاء تحريف لوِقاء أو وَقاء. وتعني الحماية. وسرج بيّن الوِقاء: ممدود، أو لعلها تحريف ليقاع (انظرها في يقاء).

## خروج
خلاف الدخول، ويطلق على الأماكن التي تكون مخارج للأودية والشعاب أو تجمعات القرى.

## خَفدِي
خفدي: من فعل خفد خفداً: خف وأسرع في مشيه وخفدت الناقة: أظهرت أنها حملت ولم يكن بها حمل.

## دارس
دَرَسَ : دَرَسَ الشيء والرَّسم يدرس دروساً : عفا. ودرسته الريح ودرسه القوم : عَفوا أثره . ودرسته الريح : أي محته . الدّرْسُ : الطريق الخفي.ودَرَسوا الحنطة دِراسًا : داسوها . قال ابن ميادة:
هلاَّ اشترَيت حِنْطَةً بالرستاق
سمراء مما درس ابن مخراق .
قد تعود التسمية إلى أنها من أقدم قرى المنطقة، أو أنها كانت مكانًا لدرس الحنطة.

## دِيسلِي
نسبة لنخيل المبسلي والتبسيل الذي يوجد بها.

## رويبة
تصغير لرَوْبَة من روب. والروبة : إصلاح الشأن والأمر، أما الرُّوَبة فتعني مكرمة من الأرض، كثيرة النبات والشجر، كما أن الروبة شجر النِّلْك، ورُوَيْبَة أبو بطن من بطون العرب، ويرجح أن يكون الموقع قد أخذ اسمه من غطائه النباتي الكثيف نوعا ما.

## زوله
زوله : أجاده، والزول العجب والصقر والشجاع وفي بعض اللهجات العربية المحلية الزول الرجل.

## سائِل
معناها: الفقير أو طالب الحاجة، وفي القرآن الكريم : ﴿وأما السائل فلا تنهر﴾. وتقال لمن يطلب الجواب عن شيء ما أو المحتاج إلى معرفة الجواب عن شيء يجهله.

## سَايَ
ربما تكون الكلمة مرخمة سايح: وهو المتنقل بين البلاد أو الصائم الذي يلزم المسجد وينقطع للعبادة، والماء السائح: السائل الجار. وربما كانت أيضا اختزالا لكلمة سايل مخفف «سائل».

## سَعلَة
سعل : سعالا وسعلة بضمهما وهي حركة تدفع بها الطبيعة أذى عن الرئة والأعضاء التي تتصل بها.

## سِنِي
سَنِي سناً، وسناء ارتفع وصار ذا سَناءٍ ورفعة وقدر فهو سني وهي سَنية.

## سنيس
هي سلسلة الشيء المتتابع. ولعلها حرفت فتحولت اللام إلى نون.

## سيح اليسر
ساح يسيح سيحا وسيحانا، إذا هام وجرى الشيء على وجه الأرض، ومنه ماء سيح إذا جرى على وجه الأرض، والسيح هو الماء الظاهر الجاري على وجه الأرض، وجمعه سيوح، وتتكون السيوح غالبا بعد سقوط الأمطار،والسيح أيضا المِسْح المخطط. وقيل السيح مسح مخطط يستتر به ويفترش، وقيل أيضا: العباءة المخططة، وقد تكون التسمية مستوحاة من الآثار التي يتركها جريان المياه على الأرض بعدما تجف وتتوقف عن الجريان.أما اليسر فهو اللين والانقياد، ويكون ذلك للإنسان والفرس. واليسر ضد العسر،وقد أطلق هذا الاسم على الموقع لما يتضمنه من هذه المعاني باعتباره مجرى مائيا على وجه الأرض لا يحدث أضرارا وكله خير عميم على الأرض والبشر والدواب.

## سِيع

السِّيع: الماء الجاري على وجه الأرض. أصله بالحاء فحرفت. والسيح هي الأرض الفسيحة المستوية.

## صَفَاء

الخلوص والخلو من الكدر، وصدق المودة والإخاء ومادتها (صفو). جمع صفاة وهو الحجر الصلد الضخم.

## صفاء الرستاق

الصفاء : جمع صفاة وهي الصخرة. الأصل من أرضيتها صخرة حمراء. فسميت لصفاء تلك الصخرة بها؛ ولوجودها في الرستاق سميت بصفاء الرستاق.

## صَلماء

الصلم القطع، ولعلها كانت منقطعة بعيدة عن الأماكن الأخرى.

## ضَبْعَة

(ضبعاء) جنس من السباع من الفصيلة الضبعية (أكبر من الكلب وأقوى منه) وهي كبيرة الرأس قوية الفكين وقد لحق الاسم (ضَبْعُ) هنا تاء مربوطة للتأنيث مع أن كلمة (ضبع) بدون تاء التأنيث المربوطة يطلق على المذكر والمؤنث. ومن معاني الضبع الأكمة السوداء المستطلية من الأرض ، وقد أطلقت الكلمة مفردة وجمعا على بعض الأماكن العربية.

## ضَبْعُوت

الضبع: جنس من السباع من الفصيلة الضبعية (أكبر من الكلب واقوى منه) وهي كبيرة الرأس قوية الفكين وقد لحق الاسم (ضَبْعُ) هناء تاء مربوطة للتأنيث مع أن كلمة (ضبع) بدون تاء التأنيث المربوطة، يطلق على المذكر والمؤنث. ومن معاني الضبع الأكمة السوداء المستطلية من الأرض ، وقد أطلقت الكلمة مفردة وجمعا على بعض الأماكن العربية.

## ضَوِي

من معاني الضوى المأوى . يقال أويت إليه أوبا، وضويت ضويا، وهو ينضوي إلى كتف فلان إي يلجأ إليه و يحتمي به.

## طَوِي البَدُو

الطوي: البئر، والبدو أهل البادية، وسميت بذلك لأن البدو يسكنونها.

## طوي الشامية

طوى فلان البئر وغيرها بالحجارة ونحوها: بناها أو عَرَشَها، ولهذا أطلق على البئر المطوية بالحجارة الطَّوِي، ويقال لها أيضا الطَّوِيَّة. والشامية قد تكون نسبة إلى

الإقليم الشمالي الغربي من شبه الجزيرة العربية، والمعروفة ببلاد الشام من سوريا وما جاورها، والنسب إليها شاميّ، و الشام جمع شامة هي الخال في الجسد، ونستنتج من هذا أن هذه البئر المطوية قد تكون لامرأة من الشام البلاد المعروفة أو ربما أنها كانت مشهورة بشامة لها، أو هي من بلد واقعة في شمال المنطقة التي فيها البئر. كما أنه من الممكن أن تكون تسمية هذه البئر نسبة للموقع الجغرافي للمنطقة بالنظر لمن أطلقوا عليها هذا الاسم.

## ظاهر الخر

الظاهر تعني البارز بعد الخفاء وهي خلاف الباطن. وظاهر البلد: خارجه. ظاهرة الجبل: أعلاه، والظواهر: أعالي الأودية وأشراف الأرض. "والخُر" جمع خِرَرَة: وهو ما خدّ السيل من الأرض. والخُرّ من الرحى: اللهوة، وهو الموضع الذي تلقي فيه الحنطة بيدك. وخرّ الماء، يخِرّ، خَرّاً أي اشتد جريانه.يبدو أن اسم الموقع يفهم منه أنه أطلق على مكان بارز من مجرى المياه، أو هو واقع بالقرب من هذا المجرى.

## ظهرة القلين

الظهرة من ظهر: برز بعد الخفاء. وظهر على السر: اطلع. وظهر الثوبَ: جعل له ظهارة أي نقيض البطانة. وظهر بعلمه: افتخر. والظِّهْرَة: خلف الظهر أو النسيان، ويقال "جعل حاجتي ظِهْرَتَه" أي تناساها.والقلين: قد تكون من القلة ربما أو هي أقرب إلى القِلّ والذي يعني الرعدة أي الاضطراب من الفزع والغضب وغيره.ولعل اسم الموقع راجع من كثرة استعمال الظهرة لأعالي التلال والأمكنة الظاهرة البارزة يجعلنا نميل إلى الاسم يتضمن معنى موقع بارز يبعث على احترامه واحترام قاطنيه ومالكيه.

## ظيظة

مفردة تعني في الاستعمال العامي الفوضى وغياب النظام، وقد تكون محرفة عن ضوضاء.ولعل اسم الموقع راجع لانعدام انتظام التضاريس وكذا للمشهد الجغرافي الذي يبعث على نوع من الوعورة الممزوجة بالرهبة والتحسب في اقتحام الموقع.

## عَرعَر

نوع من الأشجار من فصيلة الصنوبريات، أنواعه كثيرة منها أنواع تصلح للتزيين وصناعة الأحبال وقلائد الحيوانات.

## عُمُق

العُمقُ بضم العين وفتحها: قعر البئر والفج والوادي، وعمق البئر: جعلها

عميقة. سميت بذلك لأنها واقعة في عمق الوادي.

## عَين الحوَيت

نسبة لعين ماء، والحويت تصغير حوت. لعلها سميت بذلك لغزارتها وكثرة الماء فيها.

## عِين عُمَق

العين هي منبع الماء وتجمعه في مكان واحد للشرب. وسميت المنطقة بهذه العين لأنها مصدر مياه عمق من هذه المنطقة.

## عَينِي

من العناية والحفظ ومنها قوله تعالى: ﴿ولتصنع على عيني﴾، أي لتربى مكلوءاً بعنايتي وحفظي، ويوجد بالمنطقة عين ماء تسمى عين الكسفة.

## غَرَامَة

من التغريم والفرح أو من الحب. لأنها كانت مغرما للآخرين ومطمعا للأعداء.

## فَجرِي

مكان متسع بعد الوادي. وسميت بذلك لانقسامها بعد وادي السود.

## فُسح

الفُسحة بالضم السعة، ومكان فسيح أي واسع. وفسح له في المجلس وسّع له. وفي القرآن الكريم: ﴿إذا قيل لكم تفسحوا في المجالس فأفسحوا يفسح الله لكم﴾. وسميت بذلك لأن الوادي الضيق قد اتسع عندها وانفسحت الجبال عنها.

## فلج الحديث

الفَلَج: تباعد القدمين أُخُرا، كما أنه يعني تباعد ما بين الساقين، وفلج الأسنان: تباعد ما بينها،والفلج بالتحريك: النهر، وقيل النهر الصغير، وقيل هو الماء الجاري. والفلج: الماء الجاري من العين ، والفلج تقنية في جلب المياه نحو أراضي الفلْح والزراعة منتشرة في عمان وتشتهر بها من بين دول الخليج.وربما أخذ الفلج اسمه لكونه شق جديدا بالمقارنة مع أفلاج أخرى كانت موجودة بالمنطقة أو لأنه كان موضوع حديث ونقاش طال لدرجة أنه أصبح حدثا مرتبطا بهذا الفلج.

## فَلج السَعِيدي

الفلج هو النهر الصغير والجمع فلوج وأفلاج. وأضيف هنا إلى الاسم (سعيد) الذي لحقته ياء النسب.

## فَلَج الشَّراةْ

الفلج: النهر الصغير ، والجمع فلوج

وأفلاج، الشراة: من كلمة الشراء نسبة للفئة الذين باعوا أنفسهم في سبيل مبادئهم التى امنوا بها. وفي القرآن الكريم: ﴿فليقاتل في سبيل الله الذين يشرون الحياة الدنيا بالاخرة﴾.

## فَلَج العَالي

الفلج هو النهر الصغير والجمع (فلوج وأفلاج) وهو مضاف إلى كلمة العالي، والعالي صفة قد يراد بها الارتفاع والعلو في المكان، أو علو المكانة والرفعة. الفلج: قناة يسير فيها الماء للري والشرب، وفعله فلج أي شق وهي من شق الماء للأرض.

## فَلَج الوُسطى

الفلج هو النهر الصغير والجمع فلوج وأفلاج وأضيف إلى الوسطى. والوسطى: يراد بها ما توسط من الأشياء بين غيره، فنقول: المنطقة الوسطى أي الواقعة في وسط مناطق أخرى.

## فَلَج سَبعَة

الفلج الماء الجاري من العين ، والنهر الصغير. وسميت البلاد بذلك لأن سبعة أشخاص أقاموا بناءها وشيدوها. كما ذكر في أصل التسمية.

## قَصرَى

القُصْري تصغير قصري ومعناها: أصل العضد أعلى الأضلاع وأسفلها.

## قِلاَل

إناء من الفخار يشرب منها، وقلة كل شيء: قمته وأعلاه، وقلال جمع: وهو جمع يدل على الكثرة. وقلال شجر يؤخذ منه خشب يرفع به (العنب) عن الأرض.

## ماحة

هي إما من : (مَحَح) ومنها: مَحّ الثوب : إذا خَلَق أي صار باليا، ومحّت الدار: إذا عفت أو درست. ومُحّ كل شيء : خالصه، وأيضا صلبه ولبّه وجوهره. والمُحّ والمُحَّة، أيضا صفار البيض وفصّه. وإما من : (ميح) ومنها ماح في مشيته: تبختر، وهو ضرب من حسن المشي. وتَمَيَّح الغصن: تمايل يمينا وشمالا. والمَيْح: أن يدخل رجل البئر فيملأ الدلو، وذلك إذا قل ماؤها؛ ورجل مائح من قوم ماحة. وفي حديث جابر أنهم وردوا بئراً ذَمَّة أي قليلا ماؤها، فقال:« فنزلنا فيها ستة ماحة ». ويستنتج من كل هذا أن الموقع اكتسب اسمه من إحدى هذه الصفات. فإما أن به آثار معروفة منذ القديم، أو أن آباره قليلة المياه ولا يستقى منها إلا بنزول الناس إليها. وهذا التفسير الأخير هو الأرجح.

## مَبَحْ

اسم المكان من بَاح. وهو كالباحة ومعناه: المساحة الواسعة، النخل الكثير. وباحة الماء: مفطمه.

## محجس

اسم فاعل من الإحسان، وربما نسبت مجازا للمكان الذى يحسن لأهله، أو لشخص كان له الفضل قديما في عمران الموقع.

## مَدرُوج

المدرج : المسلك والمذهب ومدرج النمل مدبه أو طريقه. وكذا المدرج بمعنى الطريق المنعطف أو المعترض، وجمع مدرج مدارج. سميت بذلك لكونها واقعة في منحدر فالمار يندرج منها.

## مْدسّة

من دَسّ، يدُسّ دَسّا ودَسيسا: أخفى يخفي إخفاءً. ودسست شيئا في التراب: أخفيته فيه.وفي قوله تعالى: ﴿ أم يدسه في التراب ﴾ أي يدفنه. واسم الموقع مركب على وزن اسم المكان، وهو ساكن الحرف الأول بفعل عملية الحذف التي عرفتها "ال" التعريف. ويظهر أنه أخذ اسمه باعتباره مكان اختباء واحتماء عند الضرورة سواء من الظواهر الطبيعية ولغرض آخر.

## مرابط الخيل

رَبَط، يربِط ويربُط رَبْطا: شد الوثاق. والمرابط من المَرْبَط، ومربط الفرس هو مكان مرابطتها ورِباطها. والرِّباط من الخيل: الخمسة فما فوقها. والرباط والمرابط: ملازمة ثغر العدو،وأصل الرباط من مرابط الخيل، وهو ارتباطها بإزاء العدو في الثغور. وقال تعالى: ﴿ومن رباط الخيل ترهبون به عدو الله وعدوكم﴾.وقد أخذ الموقع اسمه لهذه الصفات باعتبار موقع جهاد وعزّة.

## مُرِي

المرِي: إدام كالكافح يؤتدم به. المَرِي: الناقة الغزيرة اللبن، والعرق الذي يمتلئ ويدر باللبن. أو ربما يوجد بها ماء مر فسميت بذلك.

## مُصعَب

السُوّد من الرجال والفحل الذي يعفى من الركوب ومادتها (صعب).

## معْوَل

آلة من الحديد ينقر بها الصخر، وتستخدم في أغراض شتى في البناء والزراعة، فيمهد ويهيء بها الفلاح الأرض.

## مفعل

فعل الشيء فعلاً وفعالاً: عمله، افتعل الشيء، اختلقه وزوّره، الفاعل: العامل، والنجار، أو من يستأجر للحفر والبناء.

## مقَمَّة

المَقمة أداه القم، وهو الكنس والإزالة،

ويمكن أن يطلق ذلك مجازا على كل ما يحقق ذلك كالريح الشديدة والمطر الغزير ونحوهما.

## ملِي

سميت بذلك لامتلائها بالماء والشجر والخيرات.

## مَناقِي

مفردها المنقية من النوق ذات الشحم أو من التنقية والنقاوة أي النظافة. ولعل التسمية مستوحاة من طبيعة الموقع.

## نُزُوح

معناها: بُعد أو ابتعاد، نزح القوم: بَعِدوا وارتحلوا، وهي مصدر للفعل نَزَحَ بمعنى بَعُدَ ولعلها كانت بعيدة عن القرى المسكونة والعامرة يوم أن سميت بهذا الاسم.

## هَاطَ

جاء في القاموس المحيط تهايطوا : اجتمعوا وأصلحوا أمرهم ، ولعل المكان كان موضعا للصلح بعد افتراق ، فغلبت عليه التسمية.

## وادي الجَوَابِر

الوادي هو كل منفرج بين الجبال والتلال. سمي بذلك لسيلانه ويكون ملكا للسيل ومنفذا له . والجوابر اسم قبيلة.

## وادي السحتن

الوادي: منفرج بين جبال أو تلال ويكون منفذاً للسيل. السحتن: من سحت: بمعنى أستأصله أومحاه. ومال سُحتُ: أي مذهب متلف. وأرض سحتاء: أي لارعي فيها. وربما سمي الوادي بهذا الاسم لشدة جريانه وإتلافه لكثير من المزروعات، إلا أن الوادي أصبح مزار كثير من الناس لوفرة المياه والخضرة فيه.

## وادي السِّنّ

الوادي معروف وهو كل منفرج من الأرض بين الجبال والتلال، سمي بذلك لسيلانه، ويكون مسلكا للسيل ومنفذا له. وكلمة الوادي مضافه إلى السن، والسن: الضرس، والقطعة من العظم تنبت في الفك. وكل جزء محدد من الأشياء.

## وادي العزيز

الوادي: سبق شرحه. وقد تعود نسبة الوادي إلى شخص كان يعتبر عزيزا عندهم، كما يمكن أن تكون قد أطلقت لمكانة الوادي بين موارد أصحابه الطبيعية وقيمته عندهم.

## وادي المويلح

الوادي: سبق شرحه ، والمويلح تصغير

للملاحة. وتتضمن معنيين:من المِلْح، وهو ما يطيب به الطعام، وبالتالي فإنه به ملوح. الماء المالح: غير العذب ، أو من الملح: الحسن.والتصغير قد يكون للمكانة وقد يكون للتقليل. فإما أن الوادي جميل حسن الموقع أو أن مياهه مالحة بعض الشيء.

## وادي الوَّقِي

الوادي سبق تفسيره، سمي بذلك نسبة لوقوعه منعزلاً في سيح.

## وادي بَنِي هِنَيّ

الوادي سبق تفسيره، بني هِنَيّ اسم قبيلة عمانية.

## وادي حيل بنت

الوادي سبق شرحه، وكذلك الحيل.و«بنت» : طفلة. وهي مؤنث : ابن.ويبدو أن الوادي أخذ اسمه من معطيات مرتبطة بالبنت ، قد تكون قطعان ماشيتها أو تجمع المياه ، أو تخصيصا للبنت كدلالة على أنه مجال كان يخصهن.

## وَبَلْ

الوبل والوابل المطر الشديد. وفي القرآن الكريم: ﴿فإن لم يصبها وابل فطل﴾. ووبل : جمع وبيلة، وهي الحزمة من الحطب، أو العصا الغليظة.

## وَجْمَة

الأبنية التي يُهتدى بها في الصحراء، والحجارة التى يركب بعضها على بعض على رؤوس الآكام، وقد وردت وجمة في شعر كثير عزة في قوله:

أجدت خفوفا من جنوب كتانة
*إلى وجمة لما استحرت حرورها*

## يَصب

من انصباب الماء. وذلك لكثرة انصباب الماء فيها.

## يَقَاء

لعلها محرفة عن " يقاع" وهو اسم مكان صحراوي ورد في شعر عامر بن الطفيل يقول:

فرود بصحراء اليقاع كأنه
إذا ما مشى خلف الظباء بطيح

# ولاية الرستاق: القلاع

| الإسم | المكان | معلومات عامة |
|---|---|---|
| **الجشرة** | الحوقين | تقع هذه القلعة في بلدة الحوقين بولاية الرستاق وهي مبنية من الطين والجص . |
| **الحجرة** | شخر | تقع هذه القلعة على نتوء صخري بوسط بلدة الشخر بولاية الرستاق، قام ببنائها أهالي البلدة وهي مبنية من الطين |
| **الرستاق** | الرستاق | يعود بناء هذه القلعة إلى فترة ما قبل الإسلام. ويوجد رأى يقول بأن هذه القلعة قد بناها الفرس في القرن السادس الميلادي ورأى أخر يرجح بأن جيفر وعبد أبنا الجلندي قد شيدا قلعة الرستاق قبل الإسلام بخمسين عام، ثم جددا القلعة في عام ٦٧٠ ميلاديا. تتميز قلعة الرستاق بالتحصينات المنيعة ويوجد بها حصن مستطيل الشكل ترتفع جدرانه لمستوى الأبراج. ويوجد بها برج دائري يسمى ببرج المدفعية. كما توجد أيضا مباني لسكنى القادة والجنود. هذا وقد بنيت هذه القلعة من الحجارة لتؤدي الغرض الدفاعي. |

| الإسم | المكان | معلومات عامة |
|---|---|---|
| الميحة | الميحة | تقع هذه القلعة بوسط بلدة الميحة بولاية الرستاق قام ببنائها قبيلة بني شكيل سكان البلدة وهي مبنية من الطين والحجارة. |
| بلد سيت | بلد سيت | تقع هذه القلعة على سفح جبل في بلد سيت بولاية الرستاق مبنية من الحجارة والطين والحجارة. |
| سالم بن محسن | الفرع | تقع هذه القلعة في وسط بلدة الفرع بولاية الرستاق مبنية من الطين والحجارة . |

# ولاية الرستاق: الحصون

| الإســـم | المكان | معلومات عامة |
|---|---|---|
| **الابرق** | عيني | يقع هذا الحصن على أرض منبسطة في بلدة عيني بولاية الرستاق ، وهو مبني من الحجارة والطين والجص. |
| **البئر** | وادي بني عوف | يقع هذا الحصن في وادي بني عوف بولاية الرستاق مبني من الحجارة والطين . |
| **البومة** | الحوقين | يقع هذا الحصن في بلدة الحوقين بولاية الرستاق مبني من الحجارة والطين . |
| **الجنور** | مري | يقع هذا الحصن في بلدة مري بولاية الرستاق مبني من الحجارة والطين. |
| **الحاجر** | الحاجر | يقع هذا الحصن في بلدة الحاجر بولاية الرستاق على تل عالٍ مبني من الطين والحجارة. |
| **الحجرة** | سني | يقع هذا الحصن في بلدة سني بولاية الرستاق مبني من الحجارة والطين. |
| **الحزم** | الحزم | يقع حصن الحزم غرب بلدة الحزم بولاية الرستاق ويعد هذا الحصن |

| الإسم | المكان | معلومات عامة |
|---|---|---|
| | | روعة في فن المعمار العماني . بناه الإمام سلطان بن سيف بن سلطان اليعربي سنة ١١٢٣هـ ١١٣١هـ / ١٧١١م-١٧١٨م سنة ١١٢٠هـ/١٧٠٨م وهو عبارة عن مبنى كبير ويضم برجين دائريين تبلغ مساحة كل منهما ١٦ متراً يقعان في الزاويتين الجنوبية الغربية والشمالية الغربية وفي شمال المبنى يوجد فناء واسع مستطيل الشكل يحيط به سور أما المدخل الرئيسي للحصن فيتكون من بابين كبيرين منقوشين باتقان توجد عليهما كتابة تذكر اسم باني الحصن وتاريخ بنائه . والمبنى الرئيسي مؤلف من ثلاثة أدوار توجد بهما مجموعه من الغرف استخدمت لأغراض السكن ومخازن للمؤن والذخائر ويضم الحصن أيضاً ضريح الإمام سلطان ابن سيف بن سلطان اليعربي . وقد تم ترميمه سنة ١٤١٦هـ - ١٩٩٦م . |
| الحفني | المقمة | يقع هذا الحصن في بلدة المقمة بولاية الرستاق وهو مبني من الحجارة والطين . |
| الحلحلة | البشوق | يقع هذا الحصن في بلدة البشوق بولاية الرستاق مبني من الطين والحجارة . |

| الإسم | المكان | معلومات عامة |
|---|---|---|
| **الحوقين** | الحوقين | يقع هذا الحصن في بلدة الحوقين بولاية الرستاق مبني من الطين والحجارة . |
| **الحيل** | الشخر | يقع هذا الحصن في بلدة الشخر بولاية الرستاق مبني من الحجارة والطين. |
| **الخنابشة** | يقاء | يقع هذا الحصن في وسط بلدة يقاء بولاية الرستاق قام ببنائه الشيخ ناصر بن راشد الغافري مبني من الحجارة والطين. |
| **الدهاس** | الدهاس | يقع هذا الحصن على سفح جبل بلدة الدهاس بولاية الرستاق قام ببنائه الشيخ ناصر بن راشد بن حسين الغافري مبني من الحجارة والطين . |
| **الرستاق** | الرستاق | يقع هذا الحصن بولاية الرستاق ، ويعود تاريخ بناء أقدم أجزائه إلى القرن الأول قبل الإسلام السادس الميلادي وهو عبارة عن مبنى مشيد من الحجارة المختارة المثبتة بالبلاط والطوب اللبن – على مرتفع صخري ضمن نطاق سور طويل يحيط بمساحة كبيرة من الأراضي حول الحصن. ويتألف هذا المبنى من سور بيضاوي الشكل في الجهة الجنوبية والشرقية من الحصن |

| الإسم | المكان | معلومات عامة |
|---|---|---|
| | | وبرج دائري كبير في الركن الجنوبي الشرقي وبرج آخر يدعم الركن المجاور وهذا البرج. وهناك برجان متجاوران في شمال غرب الحصن وتوجد بوابة المدخل الرئيسي للحصن في الجهة الشمالية الشرقية ويضم أيضا مجموعة من المباني والتحصينات استخدمت للسكن والتخزين. ويمر بداخل الحصن فلج الصائغي وبه عدة آبار ومسجد البياضة وضريح الإمام سيف بن سلطان بن سيف اليعربي (قيد الأرض) ١١٠٤ - ١١٢٣هـ/ ١٦٩٢ - ١٧١١م وضريح السيد سعيد بن إبراهيم بن الإمام عزان بن قيس بن عزان البوسعيدي وقد رمم الحصن سنة ١٤٠٧ هـ ١٩٨٦ م. |
| السافل | فسح | يقع هذا الحصن على تلة مرتفعة في بلدة فسح بولاية الرستاق مبني من الحجارة والطين . |
| السهي | وادي العين | يقع هذا الحصن في وادي العين بولاية الرستاق مبني من الطين والحجارة |
| الشراب | المقمة | يقع هذا الحصن في بلدة المقمة بولاية الرستاق مبني من الحجارة والطين . |

| الإسم | المكان | معلومات عامة |
|---|---|---|
| **الشريعة** | فسح | يقع هذا الحصن على تلة مرتفعة في بلدة فسح بولاية الرستاق مبني من الطين والحجارة. |
| **الصاروج** | الحوقين | يقع هذا الحصن في بلدة الحوقين بولاية الرستاق مبني من الحجارة والطين . |
| **الصلف** | مري | يقع هذا الحصن على سفح جبل في بلدة مري بولاية الرستاق قام ببنائة قبيلة المقابيل سكان البلدة في عهد الإمام سيف بن سلطان بن سيف اليعربي (قيد الأرض) ١١٠٤- ١١٢٣هـ/ ١٦٩٢-١٧١١م مبني من الحجارة والطين. |
| **الطباقة** | الطباقة | يقع هذا الحصن في وسط بلدة الطباقة بولاية الرستاق قام ببنائه الشيخ ناصر إبن راشد بن حسين الغافري في عهد الإمام أحمد بن سعيد بن احمد البوسعيدي ١١٥٧- ١١٨٩ هـ / ١٧٤٤ - ١٧٧٥م وهو مبني من الطين والحجارة والجص. |
| **الطيخة** | الطيخة | يقع هذا الحصن بوسط بلدة الطيخة بولاية الرستاق قام ببنائه أهالي البلدة مبني من الطين والحجارة. |
| **الظاهر** | الظاهر | يقع هذا الحصن على أرض مستوية |

| الإسم | المكان | معلومات عامة |
|---|---|---|
| | | بوسط بلدة الظاهر قام ببنائه الشيخ ناصر بن راشد بن حسين الغافري مبني من الحجارة والطين. |
| العالي | مري | يقع هذا الحصن على سفح جبل بوسط بلدة مري بولاية الرستاق مبني من الحجارة والطين. |
| العقر | مبح | يقع هذا الحصن على قمه جبل بلدة مبح بولاية الرستاق مبني من الحجارة والطين. |
| العنبور | وبل | يقع هذا الحصن على قمة جبل في بلدة وبل بولاية الرستاق مبني من الطين والحجارة. |
| العينين | عمق | يقع هذا الحصن في بلدة عمق بولاية الرستاق مبني من الطين والحجارة. |
| الغروة | الغروة | يقع هذا الحصن على أرض مستوية في وسط بلدة الغروة بولاية الرستاق قام ببنائه قبيلة بني غافر في عهد السلطان فيصل بن تركي بن سعيد البوسعيدي ١٣٠٦ - ١٣٣٢هـ / ١٨٨٨ - ١٩١٣م مبني من الحجارة والطين. |
| الغشب | الغشب | يقع هذا الحصن على ملتقى الأودية في وسط بلدة الغشب بولاية |

| الإسم | المكان | معلومات عامة |
|---|---|---|
| | | الرستاق قام ببنائه أهالي البلدة مبني من الطين والحجارة . |
| الفيكة | المقمة | يقع هذا الحصن في بلدة المقمة بولاية الرستاق مبني من الحجارة والطين . |
| القرين | الدفع | يقع هذا الحصن على قمة جبل ببلدة الدفع بولاية الرستاق قام ببنائه الشيخ خالد بن حسين الغافري، وهو مبني من الحجارة والطين . |
| القود | الشخر | يقع هذا الحصن في بلدة الشخر بولاية الرستاق مبني من الطين والحجارة. |
| المزاحيط | المزاحيط | يقع هذا الحصن على تلة مرتفعة في بلدة المزاحيط بولاية الرستاق مبني من الحجارة والطين. |
| المقبض | خفدي | يقع هذا الحصن على أرض مستوية بوسط بلدة خفدي بولاية الرستاق قام ببنائه الشيخ ناصر بن راشد بن حسين الغافري مبني من الطين والحجارة. |
| المقمة | المقمة | يقع هذا الحصن في بلدة المقمة |

| الإســم | المكان | معلومات عامة |
|---|---|---|
| | | بـولايـة الـرسـتـاق وهـو مـبـنـي مـن الحجارة والطين . |
| **المنصور** | المنصور | يقع هذاالحصن على أرض منبسطة عند ملتقى طرق في بلدة المنصور بولاية الرستاق قام ببنائه السيد سلـطـان بـن أحـمـد بـن سـعـيـد الـبـوسـعـيـدي ١٢٠٧ - ١٢١٩هـ/ ١٧٩٢- ١٨٠٤م وقد تم ترميم البرج الغربي منه في عهد السلطان سعيد ابن تيمور بن فيصل البوسعيدي ١٣٥١ -١٣٩٠ هـــــــ / ١٩٣٢ - ١٩٧٠م مبني من الطين والحجارة والجص . |
| **الوشيل** | الوشيل | يـقـع هـذا الحصـن في وسـط بـلـدة الوشيل بولاية الرستاق مبني من الحجارة والطين والجص . |
| **ام غبيرة** | الغبيرة | يـقـع هـذا الحصـن في بـلـدة الـغـبـيـرة بولاية الرستاق وهو مبني من الطين والحجارة . |
| **جماء الشرقي** | جماء | يقع هذا الحصن على تلة مرتفعة في بلدة جماء بولاية الرستاق ، تم بناؤه في عـهـد السـيـد سـعـيـد بـن سـلـطـان بن أحمد البوسعيدي ١٢٢٢ هـ ١٢٧٣هـ/ ١٨٠٧م- ١٨٥٦م. مبني من الحجارة والطين. |

| الإسم | المكان | معلومات عامة |
|---|---|---|
| **جماء الغربي** | جماء | يقع هذا الحصن على سفح جبل في بلدة جماء بولاية الرستاق، قام ببنائه الشيخ محمد بن طالب بن ناصر الحراصي في عهد السيد سعيد بن سلطان بن أحمد البوسعيدي ١٢٢٢ - ١٢٧٣ هـ / ١٨٠٧ - ١٨٥٦م ، مبني من الحجارة والجص والطين. |
| **حبيش** | الفراعة | يقع هذا الحصن في بلدة الفراعة بولاية الرستاق مبني من الطين والحجارة . |
| **راس القوت** | المبؤ والبر | يقع هذا الحصن على قمة جبل في بلدة المبؤ والبر بوادي السحتن مبني من الطين والحجارة . |
| **ضبعة** | ضبعة | يقع هذا الحصن في وسط بلدة ضبعة بولاية الرستاق قام ببنائه أهالي البلدة، وقد تم ترميم الأجزاء الخارجية من الحصن في عهد السلطان سعيد بن تيمور بن فيصل البوسعيدي ١٣٥١- ١٣٩٠هـ / ١٩٣٢ - ١٩٧٠م مبني من الحجارة والطين. |
| **فلج الشراة** | فلج الشراة | يقع هذا الحصن على أرض منبسطة عند ملتقى طرق في وسط بلدة فلج الشراة في ولاية الرستاق ، مبني من الحجارة والطين والجص . |

| الإسم | المكان | معلومات عامة |
|---|---|---|
| **فلج العالي** | فلج العالي | يقع هذا الحصن على أرض مستوية في وسط بلدة فلج العالي بولاية الرستاق ، تم ترميم الجهة الجنوبية الغربية من الحصن في عهد السلطان سعيد بن تيمور بن فيصل البوسعيدي ١٣٥١- ١٣٩٠هـ/ ١٩٣٢ - ١٩٧٠م مبني من الطين والحجارة. |
| **محلة الصباح** | عمق | يقع هذا الحصن على سفح جبل في وسط بلدة عمق بولاية الرستاق مبني من الطين والحجارة . |
| **مصعب** | وادي العين | يقع هذا الحصن في وادي العين بولاية الرستاق مبني من الحجارة والطين . |
| **مناقي** | مناقي | يقع هذا الحصن على تلة مرتفعة في بلدة مناقي بولاية الرستاق مبني من الطين والحجارة. |

# ولاية الرستاق: الأبراج

| الإســـم | المكان | معلومات عامة |
|---|---|---|
| أبراج الغبيرة (وادي السحتن) | الغبيرة | ثلاثة أبراج تقع على تلة ببلدة الغبيرة بولاية الرستاق مبنية من الحجارة والطين. |
| البشوق (الحلحلة) | البشوق | يقع هذا البرج على قمة جبل في بلدة البشوق بولاية الرستاق مبني من الطين والحجارة والجص. |
| البومة | جماء | يقع هذا البرج على تلة ببلدة جماء بولاية الرستاق وهو مبني من الطين والحجارة والجص. |
| التشبيك | البشوق | يقع هذا البرج على قمة جبل ببلدة البشوق بولاية الرستاق ومبني من الحجارة والطين. |
| الجشرة | الحاجر | يقع هذا البرج على نتوء صخري ببلدة الحاجر بولاية الرستاق وهو مبني من الحجارة والطين والجص . |
| الحجار | سني | يقع هذا البرج على أرض مستويه ببلدة سني بولاية الرستاق، مبني من الطين والحجارة. |

| الإسم | المكان | معلومات عامة |
|---|---|---|
| الحصن القديم | الحزم | يقع هذا البرج على أرض مستوية ببلدة الحزم بولاية الرستاق مبني من الحجارة والطين. |
| الحصين | المقمة | يقع هذا البرج على سفح جبل في بلدة المقمه بولاية الرستاق مبني من الحجارة والطين. |
| الحصيني | الميحة | يقع هذا البرج على قمة جبل الميحة بولاية الرستاق مبني من الطين والحجارة. |
| الدفع | الدفع | يقع هذا البرج على سفح جبل ببلدة الدفع بولاية الرستاق وقام ببنائه الشيخ ناصر بن راشد الغافري مبني من الحجارة والطين. |
| الدوة | الوشيل | يقع هذا البرج على تلة ببلدة الوشيل بولاية الرستاق وقد تم ترميمه في عام ١٤١٧هـ /١٩٩٦م . |
| الرابي | المنصور | يقع هذا البرج على سفح جبل ببلدة المنصور بولاية الرستاق قام ببنائه السيد سلطان بن أحمد بن سعيد البوسعيدي ١٢٠٧ - ١٢١٩ هـ / ١٧٩٢ -١٨٠٤م وهو مبني من الحجارة والطين والجص. |
| الرمة | القرطي | يقع هذا البرج وسط بلدة القرطي |

| الإسم | المكان | معلومات عامة |
|---|---|---|
| | | بولاية الرستاق قام ببنائه الشيخ خالد بن حسين بن سعيد الغافري وهو مبني من الحجارة والطين. |
| **الرويبة** | الرويبة | يقع هذا البرج على أرض مستوية بوسط بلدة الرويبة بولاية الرستاق قام ببنائه الشيخ ناصر بن راشد الغافري وهو مبني من الحجارة والطين. |
| **السرح** | الحاجر | يقع هذا البرج على سفح جبل في بلدة الحاجر بولاية الرستاق مبني من الطين والحجارة والجص. |
| **السعيدي** | الحوقين | يقع هذا البرج في بلدة الحوقين بولاية الرستاق وهو مبني من الطين والحجارة والجص. |
| **السلم** | السلم | يقع هذا البرج على سفح جبل في بلدة السلم بولاية الرستاق مبني من الطين والحجارة. |
| **السودي** | السودي | يقع هذا البرج على سفح جبل ببلدة السودي في ولاية الرستاق قام ببنائة سيف ومحمد ابنا الشيخ ناصر بن راشد بن حسين الغافري في عهد السلطان سعيد بن تيمور بن فيصل البوسعيدي ١٣٥١-١٣٩٠هـ/ ١٩٣٢ -١٩٧٠م وهو مبني من الطين والحجارة والجص. |

| الإسم | المكان | معلومات عامة |
|---|---|---|
| الشرجة | مري | يقع هذا البرج على سفح جبل ببلدة مري بولاية الرستاق وهو مبني من الحجارة والطين . |
| الصايغي | دارس | يقع هذا البرج في بلدة دارس بولاية الرستاق مبني من الطين والحجارة والجص |
| الصحة | سني | يقع هذا البرج على أرض مستوية ببلدة سني بولاية الرستاق مبني من الطين والحجارة. |
| الصفرة | مري | يقع هذا البرج على سفح جبل ببلدة مري بولاية الرستاق وهو مبني من الطين والحجارة. |
| الصفردة | الميدان | يقع هذا البرج على أرض مستوية بوسط بلدة الميدان مبني من الطين والحجارة. |
| الصوار | عمق | يقع هذا البرج على تلة مرتفعة ببلدة عين عمق بولاية الرستاق قام ببنائه الشيخ زهران بن محمد بن زهران العبري وهو مبني من الحجارة والطين. |
| الصير | الصير | يقع هذا البرج على سفح جبل بوسط بلدة الصيرة وهو مبني من الحجارة والطين. |

| الإسم | المكان | معلومات عامة |
|---|---|---|
| **الطباقة** | الطباقة | يقع هذا البرج على سفح جبل بلدة الطباقة بولاية الرستاق وقام ببنائة الشيخ ناصر بن راشد بن حسين الغافري وهو مبني بالحجارة والطين. |
| **الطيب** | الطيب | يقع هذا البرج في وسط بلدة الطيب بولاية الرستاق قام ببنائة الشيخ ناصر بن راشد بن حسين الغافري مبني من الطين والحجارة والجص. |
| **الطيخة (وادي بني عوف)** | الطيخة | يقع هذا البرج على نتوء صخري بوسط بلدة الطيخة بولاية الرستاق مبني من الحجارة والطين. |
| **الظاهر** | المزاحيط | يقع هذا البرج على تلة ببلدة المزاحيط بولاية الرستاق مبني من الحجارة والطين. |
| **الظويهر** | الظويهر | يقع هذا البرج على أرض مستوية بوسط بلدة الظويهر وقام ببنائه الشيخ محمد بن ناصر الغافري وهو مبني من الحجارة والطين. |
| **العنابير** | الطيخة | يقع هذا البرج على نتوء صخري ببلدة الطيخة بولاية الرستاق قام ببنائه على ابن محمد بن على بن سعيد العنبوري وهو مبني بالحجارة والطين. |

| الإسم | المكان | معلومات عامة |
|---|---|---|
| العوينة | الوشيل | يقع هذا البرج على أرض مستوية ببلدة الوشيل بولاية الرستاق وهو مبني من الحجارة والطين. |
| العين | عين عمق | يقع هذا البرج على قمة الجبل في بلدة عين عمق بولاية الرستاق هو مبني من الحجارة والطين. |
| الغريفة | الحيملي | يقع هذا البرج في بلدة الحيملي بولاية الرستاق وهو مبني من الطين والحجارة. |
| الغيل | الغيل | يقع هذا البرج على سفح جبل في بلدة الغيل بولاية الرستاق مبني من الطين والحجارة. |
| الفرع (وادي بني عوف) | الفرع | يقع هذا البرج على تلة مرتفعة في بلدة الفرع بولاية الرستاق قام ببنائه الشيخ سالم بن محسن العوفي مبني من الطين والحجارة. |
| القبيل | القبيل | يقع هذا البرج في وسط بلدة القبيل بولاية الرستاق قام ببنائة الشيخ ناصر بن راشد بن حسين الغافري مبني من الطين والحجارة والجص. |
| القرطي | القرطي | يقع هذا البرج على تل مرتفع بوسط بلدة القرطي بولاية الرستاق قام ببنائه الشيخ ناصر بن راشد بن |

| الإسم | المكان | معلومات عامة |
|---|---|---|
| | | حسين الغافري مبني من الطين والحجارة. |
| القلة | الحاجر | يقع هذا البرج على سفح جبل في بلدة الحاجر بولاية الرستاق مبني من الطين والحجارة. |
| الكبيحة | الحوقين | يقع هذا البرج في بلدة الحوقين بولاية الرستاق وهو مبني من الطين والحجارة. |
| الكسفة | عيني | يقع هذا البرج في بلدة عين بولاية الرستاق وهو مبني من الحجارة والطين . |
| الكهف | الكهف | يقع هذا البرج في وسط بلدة الكهف بولاية الرستاق قام ببنائه الشيخ ناصر بن راشد بن حسين الغافري مبني من الطين والحجارة والجص. |
| اللمكي | الشريعة | يقع هذا البرج على تلة مرتفعة في بلدة الشريعة بولاية الرستاق مبني من الطين والحجارة والجص. |
| المحدوث | المحدوث | يقع هذا البرج على سفح جبل ببلدة المحدوث في ولاية الرستاق قام ببنائة سيف ومحمد أبناء ناصر بن راشد ابن حسين الغافري في عهد السلطان سعيد بن تيمور بن فيصل |

| الإسم | المكان | معلومات عامة |
|---|---|---|
| | | البوسعيدي ١٣٥١-١٣٩٠هـ/ ١٩٣٢-١٩٧٠م مبني من الطين والحجارة والجص. |
| المدينة | المدينة | يقع هذا البرج على تلة بوسط بلدة المدينة وقام ببنائه الشيخ ناصر بن راشد بن حسين الغافري وهو مبني من الحجارة والطين. |
| المزاحيط | المزاحيط | يقع هذا البرج على تلة ببلدة المزاحيط بولاية الرستاق مبني من الحجارة والطين. |
| المزارعة | العلاية | يقع هذا البرج على سفح جبل في بلدة العلاية بولاية الرستاق قام ببنائه عبدالله بن محمد بن عبدالله المزروعي وهو مبني من الطين والحجارة والجص. |
| المسنة | المسنة | يقع هذا البرج في وسط بلدة المسنة بولاية الرستاق قام ببنائه الشيخ ناصر بن راشد بن حسين الغافري مبني من الطين والحجارة. |
| المنقوبة | سني | يقع هذا البرج على سفح الجبل ببلدة سني بولاية الرستاق مبني من الطين والحجارة. |
| المهيب | وادي بني غافر | يقع هذا البرج في وادي بني غافر |

| الإسم | المكان | معلومات عامة |
|---|---|---|
| | | بولاية الرستاق مبني من الطين والحجارة . |
| الميدان | الميدان | يقع هذا البرج في وسط بلدة الميدان بولاية الرستاق مبني من الطين والحجارة. |
| الهوب | الهوب | يقع هذا البرج على سفح جبل الهوب بولاية الرستاق وهو مبني من الحجارة والطين. |
| برجا مدروج | مدروج | يقع هذان البرجان على قمة جبل ببلدة مدروج بولاية الرستاق وهما مبنيان من الحجارة والطين . |
| حويل المجاز | حويل المجاز | يقع هذا البرج على سفح جبل في بلدة حويل المجاز بولاية الرستاق مبني من الطين والحجارة والجص قام ببنائه الشيخ ناصر بن راشد بن حسين الغافري. |
| حيل صلح | حيل صلح | يقع هذا البرج على سفح جبل ببلدة حيل صلح بولاية الرستاق قام ببنائه الشيخ ناصر بن راشد الغافري وهو مبني من الحجارة والطين. |
| ديسلي | ديسلي | يقع هذا البرج على سفح جبل ببلدة ديسلي في ولاية الرستاق قام ببنائه |

| الإسم | المكان | معلومات عامة |
|---|---|---|
| | | سيف ومحمد ابنا ناصر بن راشد بن حسين الغافري في عهد السلطان سعيد بن تيمور بن فيصل البوسعيدي ١٣٥١ - ١٣٩٠ هـ / ١٩٣٢ - ١٩٧٠م مبني من الطين والحجارة والجص. |
| زولة | زولة | يقع هذا البرج على سفح جبل في بلدة زولة بولاية الرستاق قام ببنائة الشيخ ناصر بن راشد بن حسين الغافري مبني من الطين والحجارة. |
| سهي (وادي السحتن) | سهي | يقع هذالبرج على قمة جبل بوسط بلدة سهي بولاية الرستاق مبني من الحجارة والطين. |
| شخر | مري | يقع هذا البرج على تلة ببلدة مري بولاية الرستاق وهو مبني من الطين والحجارة. |
| عرعر | دارس | يقع هذا البرج في بلدة دارس بولاية الرستاق مبني من الطين والحجارة والجص |
| عزان | ملي | يقع هذا البرج على سفح جبل ببلدة ملي بولاية الرستاق وهو مبني من الطين والحجارة. |
| غيل اللثب | البشوق | يقع هذا البرج على قمة جبل في بلدة |

| الإسم | المكان | معلومات عامة |
|---|---|---|
| | | البشوق بولاية الرستاق مبني من الطين والحجارة. |
| لوحة الضبيك | المقمة | يقع هذا البرج على سفح جبل ببلدة المقمة بولاية الرستاق مبني من الطين والحجارة. |
| مسيبة نطالة يقاء | يقاء | يقع هذا البرج على أرض مرتفعة في بلدة يقاء بولاية الرستاق قام ببنائة الشيخ خالد بن حسين الغافري وهومبني من الطين والحجارة والجص . |
| نجري | نجري | يقع هذا البرج على سفح جبل ببلدة نجري في ولاية الرستاق قام ببنائه سيف ومحمد ابنا ناصر بن راشد ابن حسين الغافري في عهد السلطان سعيد بن تيمور بن فيصل البوسعيدي ١٣٥١ - ١٣٩٠ هـ / ١٩٣٢ - ١٩٧٠م وهو مبني من الطين والحجارة والجص . |
| نزوح | نزوح | يقع هذا البرج على تلة ببلدة نزوح بولاية الرستاق قام ببنائه الشيخ ناصر بن راشد الغافري وهو مبني من الطين والحجارة. |
| وبل | وبل | يقع هذا البرج على تلة مرتفعة في بلدة وبل بولاية الرستاق مبني من الطين والحجارة. |

| الإسم | المكان | معلومات عامة |
|---|---|---|
| يقاء | يقاء | يقع هذا البرج في وسط بلدة يقاء بولاية الرستاق قام ببنائه الشيخ ناصر بن راشد بن حسين الغافري مبني من الطين والحجارة والجص. |
| يقاء | يقاء | يقع هذا البرج على قمة جبل ببلدة يقاء بولاية الرستاق قام ببنائه الشيخ خالد بن حسين الغافري وهو مبني من الطين والحجارة. |

# ولاية الرستاق: البيوت

| الإسم | المكان | معلومات عامة |
|---|---|---|
| الجبل | خفدي | يقع هذا البيت على قمة جبل في بلدة خفدي بولاية الرستاق قام ببنائه الشيخ خالد بن حسين بن سعيد الغافري، مبني من الطين والحجارة. |
| الحجرة | سني | يقع هذا البيت في وسط بلدة سني في ولاية الرستاق، مبني من الطين والحجارة. |
| الحديث | خفدي | يقع هذا البيت في وسط بلدة خفدي بولاية الرستاق قام ببنائه الشيخ ناصر بن راشد بن حسين الغافري، وهو مبني من الطين والحجارة. |
| السبعة | غرب المسفاة | يقع هذا البيت ببلدة المسفاة بولاية الرستاق قام ببنائه الإمام أحمد بن سعيد بن أحمد البوسعيدي ١١٥٧ – ١١٨٩هـ/ ١٧٤٤– ١٧٧٥م، مبني من الحجارة والطين. |
| الشعرة | الحاجر | يقع هذا البيت في بلدة الحاجر بولاية الرستاق قام ببنائه سالم بن سليمان المعمري في عهد الإمام أحمد ابن سعيد بن أحمد البوسعيدي |

| الإسم | المكان | معلومات عامة |
|---|---|---|
| | | ١١٥٧ - ١١٨٩هـ / ١٧٤٤ - ١٧٧٥م، مبني من الطين والحجارة. |
| الوسطي | الرستاق | يقع هذا البيت في حارة القرن بولاية الرستاق تم بناؤه في عهد الإمام أحمد بن سعيد بن أحمد البوسعيدي ١١٥٧- ١١٨٩هـ/ ١٧٤٤ - ١٧٧٥م مبني من الحجارة والطين. |
| وبل | وبل | يقع هذا البيت في بلدة وبل بولاية الرستاق، مبني من الطين والحجارة. |

# ولاية الرستاق: الأسوار

| الإســـم | المكان | معلومات عامة |
|---|---|---|
| بلدة عمق (بومة العين) | عمق | يقع هذا السور على قمة جبل في بلدة عمق بولاية الرستاق، مبني من الحجارة. |
| بلدة ملي | ملي | يقع هذا السور في بلدة ملي بولاية الرستاق وهو عبارة عن سور يحيط بالبلدة ، مبني من الطين والحجارة. |

# ولاية السويق

# المدن والقرى

## السويق

السويق: الناعم من دقيق الحنطة والشعير. السيق: من السحاب ما طردته الريح كان فيه ماء أو لم يكن. السوق: موضع في المدينة تباع فيه الحاجات والسلع.

## أبُو حَلِيفَة

قد تكون تسميتها من الحلف وهو الشجر المعروف، أو من المحالفة وهي النصرة والتحالف.

## الأَرْحَبْ

من الرحابة والسعة. ومكان رحب أي واسع وفسيح. والرحبة من المكان ساحته ومتسعه. ومن الوادي: مسيل مائه. وسميت بذلك لاتساعها وسعتها ورحابتها.

## الأفْرَاضْ

الفرض والفراض من معانيها : الري من مشرعة النهر، يقال: استقوا من فرضة النهر ويقال: سقينا بالفراض. وتطلق الكلمة كذلك على المسن والضخم، يقال: بقرة فارض أي مسنة، وأبسرت النخلة بسرا فوارض أي ضخمة وكلها تسميات تدور في إطار المجتمع الزراعي الذي تنتمي إليه القرية.

## الْبَارِدَة

اسمها مشتق من البرودة أي برودة الهواء والجو، ذلك بأنه كانت بها أشجار السمر، التي تغطيها عن الشمس، فسميت باردة بسبب ذلك.

## الْبِدَايَةَ

بدأ : ظهر وبرز للقادم، سميت بداية لأنها واقعة عند بداية قرى ولاية السويق. أو لعلها مشتقة من البدي وهي الآبار. وربما لموقعها المتميز دون غيرها من القرى سميت بالبداية.

## البَدْعَةُ الشَّرقِيّة

سميت بالبدعة من الإبداع والابتكار لأن الناس ابتدعوها وأنشأوها قبل غيرهم. وتوجد في الجهة الشرقية.

## البَدْعَةُ الغَرْبِيّة

مشتقة من الإبداع والابتكار، أو لأنها استحدثت ولم تكن في السابق، وتوجد في الجهة الغربية.

## أَلْبَيْح

تطلق مادة البوح على الأشياء المتاحة ومنه الباحة بمعنى الساحة والنخل الكثير، والبياح نوع من السمك، والبياحة شبكة الحوت. والتسمية هنا تتصل بمجتمع الزراعة والصيد .

## الثَّرْمَدْ

الثرمد نبات حمضي يوجد في هذا المكان.

والثرمد في اللغة أيضا هو اللحم بالرماد، أو غير الناضج. ولعل طبيعة التربة في هذا المكان كانت تشْبه ذلك في اللـيونة أو اللون. وقد تكون التسمية مرتبطة بوجود نبات الثرمد.

## الْحُجَيْرَة

يقال: أرض حجيرة أي كثيرة الأحجار، وطبيعة المكان تناسب التسمية .

## الْحَضِيْب

الأشجار الكثيفة (الغاف) والحضيب هو الشجر الصغير من السمر والغاف المتراكم بعضه فوق بعض. وفي القاموس المحيط : حضب النار، رفعها وألقى عليها الحطب، والمحضب المُسْعَر والمقلى. وكأن الحضيب مكان إشعال النار .

## الْحُلْوَة

لأن المقام يحلو بها، وكان يوجد بها مزارع للعنب في السابق.

## الحوّر

حار، حَوْراً، وحـئُورًا : رَجَع ، الحَوَرُ، شيء يتخذ من الرصاص المتَحرِّق تطلي به المرأة وجهها للزينة ، وحار الماء في الغدير: تردد، الحُوارُ: ولد الناقة من وقت ولادته إلى أن يفطم، الحَوَر: الجلد البيض الرقاق ،لعل هذه القرية كانت تشتهر بصناعة هذا النوع من الزينة.

## الْحِيلِينْ

مثنى حيل، وسميت بالحيلين لأن الوادي يقسمها إلى حيلين: حيل في اليمين وحيل في الشمال. والحيل: الماء المستنقع في بطن واد وجمعه أحيال وحيول.

## الْحُيُوْلْ أَلْغُوْدْ

الحيول: جمع حيل، سميت بذلك لوجود حيلين في هذه القرية بينهما واد. سمي بالغود لأنه يقع في مكان مليء بالماء في الوادي.

## الخُوير

الخوير تصغير خور: وهو المنخفض من الأرض بين مرتفعين، والخليج من البحر، يدخل في الأرض، ومصب الماء في البحر إذا اتسع وعرض. وسميت بالخوير لوجود هذا الخور على ساحلها.

## الدَّمُوسْ

دمس دمساً ودموساً ظلام الليل: اختلط واشتد، فهو دامس. ولعلها سميت بذلك نتيجة لما بها من أشجار كثيفة تحجب عنها أشعة الشمس فتصبح وكأنها مظلمة.

## الرُّدَيْدَة

تصغير الردة وهي الرجفة.ولعلها تحريف من الردهة وهي نقرة في صخرة

يستنقع فيها الماء. وكان بها ثلاث نخلات، وكانت تسمى برديدة الثلاث.

## الرُّسَيْسة
تصغير الرسة وهي البئر التي لم تطو. سميت بهذا الاسم وذلك لوجود عين ماء صغيرة في هذه القرية.

## الرُّوضَة
الأرض ذات الخضرة، والأرض ذات المياه والأشجار والأزهار، والبستان الحسن. وسميت بذلك لما فيها من ماء وخضرة وأشجار.

## السَّمِيْر
ملتقى الناس في جلسات السمر. أو ربما أن أشجار السمر توجد فيها بكثرة.

## السَّيّاحْ
من السياحة بمعنى السفر. لأن أهلها كانوا يسافرون إلى الخارج للعيش والعمل والتجارة. وقد تكون من تدفق الوديان التي تسيح فيها وتبقى فترة من الزمن.

## الشَّاطِرْ
شطر الشيء قسمه وفصله. وسميت بالشاطر لأنها تقسم المكان إلى شطرين وتقع على شطر الوادي.

## الشرِيشَة الشَّرْقِيَة
شجرة الشريشة شجرة كبيرة معروفة فنسبت القرية لهذه الشجرة، وتقع القرية في الجهة الشرقية.

## الشرِيشَة النَّواخِذَة
سميت بالشريشة لأنه كانت بها شجرة كبيرة تسمى الشريشة وأضيفت إليها كلمة النواخذة لأن أهلها كانوا يسافرون ويرتادون البحر.

## الصَّبَيْخِيْ
أي الأرض الصبخة. وسميت بذلك لوجود التربة الصبخة فيها.

## الصُّوَيْرِيجْ
تصغير صاروج، وصرّج الحوض: طلاه بالصاروج، وهو النورة وأخلاطها. وسميت هذه القرية بالصويريج لأنه كان يحرق فيها الصاروج الذي تعمر منه الأفلاج ويصنع منه الطوب للمنازل القديمة.

## الطَّوِيْ
هي البئر. وسميت هذه القرية بالطوي لأن فلجها نازل بعمق في الوادي.

## الْعَابِيَة
جاء في القاموس المحيط : عبا يعبو : أضاء

وجهه. والعابية الحسناء. ومن هنا أطلقت التسمية مجازا على الأرض الجميلة. ويستخدم العمانيون كلمة العبية لبستان النخيل.

## العُذَيْبَة

تصغير عذبة. وهي منطقة تقع على البحر بها ماء عذب فسميت عذيبة.

## العُرَيْقْ

تصغير "العرق" بمعنى جذر الشجرة الصغيرة، أو كثبان رملية صغيرة وهي «عروق الرمل» أو من العراقة بمعنى الأصالة والقدم.

## العُقْدَةُ الْخَضرَاءْ

العقدة: هي المكان الكثير الشجر والنخل والكلأ. والعقدة هي ما كان فيه مرعى عام. والخضراء صفة لهذه القرية المسماة بالعقدة.

## الغَدِيْرَة

الذؤابة وكل عقيصة. والغدير: قطعة من الماء يغادرها السيل. سميت بالغديرة: لكثرة الماء فيها.

## الْغَرِيفَة

تصغير «غرفة» والغرفة هي القلعة الصغيرة. سميت بذلك لوجود قلعة صغيرة بها.

## الْغُضَيْفَة

تصغير الغضف، والغضف هو الرخاء وليونة العيش يقال: عيش الغضيفة فاوًا أغضف أي ناعم لين.

## الغيل

الغَيْلْ: جمع أغيال وهو الماء الجاري على وجه الأرض، كل وادٍ فيه ماءٌ تسيل، والغيل: بالكسر الشجر الكثير الذي يستتر فيه الملتف ،الغَيْلُ من الأرض الذي تراه قريبًا وهو بعيد،ربما سمي المكان لجريان مائه ، أو لكثرة هذا النوع من الشجر فيه .

## الْفَاوْ

الفاو بطن من الأرض تحيط به الرمال يكون مستطيلا وغير مستطيل. وسمي فاوًا لانفراج الجبال عنه لأن الانفياء هو الانفتاح والانفراج والفاو مدينة من مدن العراق.

## الْفُرَيْعَةْ

تصغير الفرع وهو في اللغة جزء الأصل ويدل في أسماء الأماكن على العلو ، يقال: نزلوا فرع الوادي أي أعلاه، وجبل فارع أي مرتفع.

## اللُّوذَةْ

لاذ: لوذا ولواذاً إليه: لجأ وعاذ به. ولاوذ

بكذا: استتر به. وسميت بذلك لأنها لائذة في مكان عن البلاد أي مبتعدة ومنزوية ومستترة.

## الْمَبْرَحْ

البَراح: الظهور والبيان، وبراح الأرض هو البارز الظاهر. والبَراح بالفتح: المتسع من الأرض لا زرع فيه ولا شجر.

## الْمُحْتَرِقْ (المعتمر)

من العمران وزيادة البنيان، وذلك لكثرة البينان والعمران في العهد الجديد وكانت تسمى من قبل "المحترق" فغيرت التسمية إلى المعتمر.

## المسنة

سنَّ السكينَ ونحوها . سناً : أحدَّها ، وسنَّ الحجرَ ونحوه: صقله، وسنَّ الأمير: رعيته : أحسن سياستها، وسنَّ الطينِ: عمله فخاراً، و سنَّ الطريق: مهده، وسنَّ الماء والترابِ على وجه الأرض: تغير، و سنَّت الأرضُ : أُكِلَ نباتها ، سن فلانا طريق من الخير لقومه ،فاستنوا به فسلكوه ،و سنَّ الإبل : ساقها سوقاً سريعاً ، وربما تكون القرية سميت لأحد هذه المعاني أو بعضها .

## الْمُسَيْفِيَة

تصغير المسفاة: وهي بمعنى قرية وجمعها مسافي أي القرى المتلاحقة على سفوح الجبال تسفوها الرياح. وسميت بهذا الاسم لأنها قرية صغيرة بعيدة داخلة في الجبال وتقع في مكان ناءٍ.

## المليْحَه

توجد بها عين حلوة وعين مالحة. والمليح: الجميل وقد يكون لجمالها بالأشجار والخضرة والمزارع.

## الْمَنْفَشْ

كان اسمها سابقا حلة المشافرة ، ومن معاني "نفش" الخصب تقول نفشنا نفوشا أي أخصبنا، والتنفيش أن ترعى الإبل والغنم ليلا بلا راع. ولعل المنفش كان مكانا للخصب والرعي.

## النَّبْرَة

النبر: هو النقر والحفر وكل شيء ارتفع، وذلك لارتفاعها عن سطح الأرض قليلا.

## الهِنْدِيَّةْ

توجد كثير من الصلات بين قرى الساحل وشبه القارة الهندية سواء من خلال المنتجات أو الأيدي العاملة، ولعل المكان كان مركزا لبعض هذه الصلات.

## الْوَاسِطْ

أي المتوسط، وسميت بالواسط لأنها متوسطة

بين حلل الساحل وحلل البر، أو لتوسطها في البلاد وقد أطلقت كلمة "الواسط" على كثير من الأماكن في عمان وغيرها .

## الْوَدِيَّةُ الحَدْرِيَة

الوديه الحدرية: تعني السفلية، والودية: تصغير الوادي. وسميت بالحدرية: لأنها تقع في الناحية السفلية من الوادي.

## الوَدِيّة الْعُلْوِيَةْ

الودية: تصغير الوادي، والعلوية نسبة الى موقعها.

## أُمُّ سَيْح(صعراء)

كان اسمها سابقا صعراء، والصعر: ميل في الوجه أو في الخد أو في العنق. ولعلها سميت بذلك لأنها تقع على جانب الولاية من جهة الغرب. وغيرت إلى أم سيح. وأم تعني ذات. والسيح: سيلان الماء الظاهر على سطح الأرض.

## بَدَت

بدت: ظهرت ووضحت، وذلك لأنها بادية في المكان وهي بداية هذا الوادي.

## بِدِي الْعَمُودْ

البدي هو البئر. والعمود: القطعة الطويلة المستقيمة من الخشب. وسميت القرية بهذا الاسم لوجود عمود على هذه البئر.

## بدَيْعُوةْ

صيغة محلية في تصغير بدعة، والبدعة هي الأرض التي تكثر فيها النخيل والأشجار. والبدعة المزرعة الجميلة المملوءة بالأشجار التي استحدثت ولم تكن في السابق.

## بَطْحَاءْ الحَرْفْ

البطحاء هي المسيل الواسع فيه دقاق الحصى. والحرف هو الطرف. والبطحاء أيضا التراب السهل في بطون الأودية مما قد جرفته السيول.

## بَطْحَاء السّاحِل

البطحاء سبق بيانها. وسميت ببطحاء الساحل لوقوعها على البحر.

## بَطْحَاء العُوْد

البطحاء سبق بيان معناها. وسميت بذلك لوجود الأشجار الصغيرة التي تشبه العيدان على حافة الوادي.

## بَطْحَاء هِلال

البطحاء:المسيل الواسع في دقاق الحصى.أو هو التراب السهل في بطون الأودية مما جرفته السيول. وهلال اسم شخص نسبت إليه القرية.

## حَارَةُ الوَادِي

الحارة: كل حلة دنت منازلهم فهم أهل حارة.

وسميت بحارة الوادي لأنه يمر بها واد فنسبت إليه.

## حجرة الساحل

الحُجرةُ: الغرفة لأنها تحجر الإنسان النائم. الساحل: ريف البحر وشاطئه ،لأن الماء سَحَلَهُ أي قشرة أو علاه . ساحَلَ القومُ أولادَهم : أتوا بهم الساحل .أطلق عليها هذا الاسم لأنها تقع على شاطئ البحر.

## حُجَيْرَة الْبُوقُرَيْن

تصغير حجرة وهي الغرفة والناحية من الدار. أو هي حجيرة بفتح الحاء وهي الأرض تكثر فيها الحجارة. البوقرين قبيلة تنسب إليها القرية.

## حِلّةُ الجُوْدْ

الحلة بالكسر ثم التشديد، وهي في اللغة القوم النزول، وفيهم كثرة. والجود هو الكرم. وقد تكون سميت بحلة الجود لكرم أهلها وجودهم.

## حِلّةُ السّوَابِعْ

الحلة: القوم النزول وفيهم كثرة. والحلة: القرية الصغيرة. وسميت حلة لحلول الناس بها ونزولهم فيها وإقامتهم عليها. والسوابع: قبيلة عمانية.

## حَيْلُ الْحَرْبْ

الحيل: الماء المستنقع في بطن واد. وسمي بحيل الحرب لأنه كان مسرحا للحروب بين عدة قبائل. والحرب هي القتال.

## حَيْلُ الغَدْفْ

الحيل: الماء المستنقع في بطن واد. وأغدف بالصيد إذا أحاط به، وفي الحديث : إن قلب المؤمن أشد ارتكاضاً من ذنب يصيبه من العصفور حين يغدف به. ويطلق الغدف مجازا على البحر والليل.

## حَيْلُ سَاقَةْ

الحيل: سبق بيانها، وسمي بحيل ساقة لأن فيه شجرة المساق. وساقة الجيش : كتائبه الخلفية .

## خَبّةُ آلْ خَمِيس

الخبة هي مستنقع الماء، وبطن الوادي؛ سميت الخبة لوجود الحفر بها. وآل خميس قبيلة عمانية.

## خَبّةُ المَعَاوِلْ

الخبة هي مستنقع الماء، وبطن الوادي؛ سميت الخبة لوجود الحفر بها. والمعاول قبيلة عمانية.

## خَبّةُ النَّعَامِيْن

الخبة مستنقع الماء، وبطن الوادي. والنعامين قبيلة عمانية.

## خَبَةُ النَّوَافِلْ

مستنقع الماء ينبت حواليه البقول، وطريق من رمل أو سحاب، أو هي أرض بين أرضين لا مخصبة ولا مجدبة، وسميت بذلك لأن الماء يتجمع فيها، والنوافل قبيلة عمانية.

## خَضْرَاء آلْ بُو رُشَيْد

الخضراء: مؤنث الأخضر: السماء، والخير، والنعيم، والخصب. آل بو رشيد: اسم قبيلة عمانية. سميت بالخضراء لوجود الزراعة والماء بها.

## خَضْرَاءْ آلْ سَعْد

هي المنطقة التي يقع فيها السوق. وآل سعد قبيلة عمانية.

## خُورُ الحَضِيْبْ

الخور: المنخفض من الأرض، والخليج من البحر، ومصب الماء في البحر. الحضيب: هو الشجر الصغير من السمر والغاف المتراكم بعضه فوق بعض. وسميت القرية بذلك لوجود خور قرب الحضيب.

## رُوَيْحَة

تصغير الراحة. وسميت بذلك لأن بها مورد ماء يستريح الناس عنده.

## سُورُ آل هِلالْ

السور حائط المدينة. وسميت بهذا الاسم لأنه كان يحيط بها سور كبير بداخله حصن. وبنو هلال بطن من قبيلة آل سعيد العمانية.

## سورْ رَبِيعْ

السور حائط المدينة.لأنه يوجد بها سور كبير منسوب لشخص اسمه ربيع.

## سِيحِ الرِحمات

السِيْحُ: الماء الجاري الظاهر. والرحمات: جمع الرحمة، وهي: الخير والنعمة، والمغفرةُ ، رحمه: رق له وأشفق عليه وغفر له، سمي كذلك تفاؤلاً بأن يكون رحمة ونعمة لساكنيه.

## ضِيَانْ آلْ بُو سَعِيدْ

ضيان: مشتقة من الضياء أي النور أو من شجر الضيان فكأنها أضاءت على غيرها من القرى بسبب الخضرة النضرة والشجر والماء وقد نسبت إلى قبيلة آل بوسعيد العمانية.

## ضِيان البُلُوشْ

ضيان من الإضاءة بالخضرة والماء والنضرة. والبلوش قبيلة عمانية نسبت إليها القرية لأنهم سكنوا فيها.

## ضِيَانْ الْبَوَارِحْ

سميت ضيان لوجود الماء والخضرة بها فكأنها أضاءت على غيرها من القرى بسبب ما بها من الخضرة والنضرة والماء، أو أنها مشتقة من الضياء فحرفت بعد ذلك إلى «ضيان» أو نسبة لشجر الضيان. البوارح: اسم قبيلة عمانية.

## ضِيَان الْجَهَاوِرْ

مشتقة من الضياء أي النور، أو من شجر الضيان. وسميت بذلك لوجود شجر الضيان فيها. وكان فيها معاصر للسكر في الماضي. والجهاور اسم قبيلة عمانية.

## ضِيَانْ بَني خَرُوصْ

سبق بيان معنى «ضيان» وبنوخروص قبيلة عمانية حيث نسبت القرية للقبيلة.

## طَوِي الأشْقَرْ

الطوي: هي البئر، والأشقر اسم رجل، فنسبت هذه البئر للرجل الذي يدعى الأشقر.

## غُرْفَة آلْ حَمَدْ

الغرفة: القلعة الصغيرة. وسميت بالغرفة لوجود قلعة صغيرة لقبيلة آل حمد.

## غُرْفَة الشريْفْ

الغرفه سبق بيان معناها. وسميت بغرفة الشريف لأنه كان بها أحد العلماء، وبنى حصنا في هذه القرية، وسميت باسمه ونسبت إليه.

## غُرْفَة أولاد خويطر

الغرفة: القلعة وكل ما علا من البناء. أولاد خويطر: اسم عائلة أو قبيلة عمانية.

## غَلِيل السّاحِلْ

والغليل: منابت الطلح وهي أودية غامضة تحت الأرض. وسميت بغليل الساحل لأنها تقع على البحر والغليل شدة العطش. لقلة وجود هذا الشجر بها أو لشدة المحل والقحط الذي مر عليها في فترة من الفترات.

## غَلِيلْ المَسَاعِيْدْ

الغلان بالضم: منابت الطلح وهي أودية منخفضة في الأرض ذات شجر، واحدها غال وغليل والمساعيد قبيلة نسبت القرية إليها.

## غليْلْ الهَنَادِيسْ

الغلان منابت الطلح، وهي أودية منخفضة في الأرض ذات شجر. والغليل شدة العطش. لعله لوجود هذا الشجر بها أو

لشدة المحل والقحط الذي مر عليها في فترة من الفترات. والهناديس قبيلة سكنت في المكان فسمي باسمها وفردها (هنداسي).

## غَيْلُ غُوْدْ

الغيل: هو الماء الذي يجري على وجه الأرض. ولربما كانت كلمة غود هي اسم لرجل.

## فرَيْق الجْنَبَة

الفريق: تصغير الفِريق وهو الطائفة من الناس، والفريق المَجموعة الصغيرة أو ما دون المائة والقسم من كل شيء والطائفة من الناس ونسبت القرية لقبيلة الجنبة الساكنين فيها.

## فرَيْقُ الْعَوَاصِيْ

الفريق سبق تعريفها. العواصي قبيلة عمانية.

## فرَيْقُ الغِدانات

الفريق: تصغير فريق وهو الطائفة من الناس. والفريق المجموعة الصغيرة أو ما دون المائة، والقسم من كل شيء، والطائفة من الناس. الغدانات قبيلة سكنت المكان فسمي باسمها.

## فَلَجْ بِدِي الْعُودْ

الفلج: الماء الجاري من العين، والنهر الصغير. والبدي: البئر. العود: الخشبة الصغيرة من الزان والخيزران وغيره. وذلك لوجود شجرة صغيرة بالقرب من البئر. وسمي بفلج بدي العود لأن الفلج نسب للبئر فكأنه يمر به أو يقع بقربه.

## قَارِحْ

القراح : الأرض الخالصة للزراعة والغرس. ومكان قارح مخصص للزراعة لا بناء فيه .

## قُرْحَةُ الْخضْرَاءْ

القرحة: هي التلة أو المكان المرتفع بالتفسير المحلي. ونسبت للخضراء لوجودها فيها، أو لأنها تقع في الخضراء.

## مَخْطَمْ

سميت بذلك لانها كانت مرعى للجمال فسميت بالمخطم لكثرة خُطم الجمال، وهي جمع خطام.

## مَشَايِقْ

من الشوق والتشويق، وتوجد بها عروق رمل كثيفة. وقد تعود التسمية لجمال أرضها الذي يشوق الناظر، فيشتاق للنظر إليها مرة بعد مرة.

## مَهَابَةْ

من الهيبة أي الخوف بمعنى أن المعتدي

يهابها ويخشاها فهي منطقة مُهيبة. وكان بها بئر يأتيها البدو من كل مكان للشرب وسقي الإبل فهي بهذا المعنى قرية يقصدها القاصي والداني.

## هزم فريج

هَزَم البئر: حفرها تَهَزَّمَ البناء: تهدَّمَ ، الُحبُ مع الماء : تشققت مع صوت . الهزم:ما أطمأن من الأرض ، السحاب الرقيق بلا ماء، وهزم الأرض: أزاح التراب عن إحدى عيونها حتى فاضت بالماء الرواء، الفريج : الظاهر البائن ، الفريج : الظاهر البارز المتكشف ، ربما سميت بذلك لظهور عيونها، أو لفيضان مائها.

## وادِي الْحَمَامْدَة

الوادي: مجرى مائي معروف. الحمامدة اسم قبيلة عمانية مفردها الحمادي. وسميت المنطقة بهذا الاسم لوجود سكان من هذه القبيلة على الوادي.

# ولاية السويق: القلاع

| الإسم | المكان | معلومات عامة |
|---|---|---|
| **الردة** | الخضراء | تقع هذه القلعة بمحلة الردة ببلدة الخضراء بولاية السويق، بنيت هذه القلعة من الطين والجص والحجارة وقد قام ببنائها صالح ابن سعيد بن علي السعدي. |
| **الصريمة** | الصريمة | تقع هذه القلعة في بلدة الصريمة بالقرب من ساحل البحر بولاية السويق ، ومن المحتمل ان الذي قام ببنائها كليب وسالم وعامر وخلفان أبناء عطيفه البوارح وهذه القلعة مبنية من الطين والجص والحجارة. |
| **القلعة** | الحيليين | تقع هذه القلعة في بلدة الحيليين بوادي الجهاور في ولاية السويق، مبنية من الحجارة والطين والجص. |
| **المناورة** | حلة المناورة | تقع قلعة المناورة في حلة المناورة بولاية السويق قام ببنائها قبيلة المناورة سكان الحلة ، وهي مبنية من الطين والحجارة والجص. |
| **الواسط** | الواسط | تقع هذه القلعة في بلدة الواسط |

| الإســم | المكان | معلومات عامة |
|---|---|---|
| | | بولاية السويق، مبنية من الحجارة والطين والجص. |
| **بني عامر** | الخضراء | تقع هذه القلعة في بلدة الخضراء بولاية السويق، وقد قام ببنائها عامر بن عمير السعدي، وهي مبنية من الطين والحجارة والجص. |
| **بومة الصفح** | وادي الجهاور | تقع هذه القلعة في وادي الجهاور بولاية السويق، وهي مبنية من الطين والحجارة والجص . |
| **سعيد بن زهران السعدي** | الصبيخي | تقع قلعة سعيد بن زهران السعدي في بلدة الصبيخي بولاية السويق ،وقد قام ببنائها سعيد بن زهران السعدي وهي مبنية من الطين والحجارة والجص. |

# ولاية السويق: الحصون

| الإســـم | المكان | معلومات عامة |
|---|---|---|
| **البجاجير** | الخضراء | يقع هذا الحصن ببلدة الخضراء بحارة الغدانات في ولاية السويق ، وقد قام ببنائه قبيلة الغداني سكان البلدة، مبني من الطين والحجارة والجص. |
| **البورشيد** | خضراء البورشيد | يقع هذاالحصن في بلدة خضراء البورشيد بولاية السويق ويضم الحصن أربعة أبراج، مبني من الحجارة والطين والجص. |
| **الثرمد** | الثرمد | يقع هذا الحصن ببلدة الثرمد بولاية السويق ، قام ببنائه الشيخ هلال بن ساعد السعدي وأخوه عبدالله بن ساعد السعدي وهو عبارة عن بناء مربع الشكل مكون من ثلاثة ادوار في الناحية الشمالية منه أعلى المدخل الرئيسي للحصن وبه أربعة أبراج أحدها مستطيل الشكل وهو مبني من الطين والجص والحجارة وقد رمم عام ١٤٠٧ هـ/ ١٩٨٦م. |
| **السروح** | الخضراء | يقع هذا الحصن في بلدة الخضراء بولاية السويق مبني من الحجارة والطين والجص. |

| الإسم | المكان | معلومات عامة |
|---|---|---|
| **السوابع** | خضراء آل سعد | يقع هذا الحصن في بلدة خضراء آل سعد بولاية السويق قام ببنائه قبيلة السوابع سكان البلدة ويوجد بالحصن مسجد وبيوت مندثرة، وهو مبني من الحجارة والطين والجص. |
| **السويق** | السويق | يقع حصن السويق على أرض مرتفعه قليلا وهو عبارة عن بناء مستطيل الشكل يضم ثلاثة أبراج دائرية ركنية وآخر مربع الشكل في الركن الشمالي الغربي ، ويقع المدخل الرئيسي للحصن في مواجهة شاطئ البحر ويبلغ طول الحصن حوالي ٦٠ متر تقريبا وعرضه حوالي ٤٣ مترا تقريبا ، ويضم الحصن بداخله حصناً صغيراً في الناحية الغربية منه واتخذ الحصن مقرا للوالي . وهو مبني من الطين والحجارة والجص وقد رمم سنة ١٤١٣هـ/١٩٩٢م. |
| **الشريعة** | المبرح | يقع هذا الحصن في بلدة المبرح بولاية السويق قام ببنائة قبيلة الجهاور ولا تزال معظم معالمة باقية ، وهو مبني من الطين والحجارة والجص. |
| **المبرح** | المبرح | يقع هذا الحصن في بلدة المبرح بولاية السويق مبني من الحجارة والطين والجص. |

| الإسم | المكان | معلومات عامة |
|---|---|---|
| أم السيح | أم السيح | يقع هذا الحصن في بلدة أم السيح بولاية السويق وهو مبني من الطين والجص والحجارة. |
| أولاد حايز | خضراء آل سعد | يقع هذا الحصن في بلدة خضراء آل سعد بولاية السويق قام ببنائه محمد ابن المنسي وراشد بن عبدالله آل سعد والحصن مبني من الطين والجص والحجارة. |
| ضيان البوسعيد | ضيان البوسعيد | يقع هذا الحصن في بلدة ضيان البوسعيد بولاية السويق ويطل هذا الحصن على ساحل البحر ويوجد به أربعة أبراج لم يتبق منها سوى ثلاثة والرابع مندثر مبني من الطين والحجارة والجص. |
| مشايق | مشايق | يقع هذا الحصن في بلدة مشايق في ولاية السويق قام ببنائه قبيلة بني خروص سكان البلدة وهو مبني من الحجارة والطين والجص. |

# ولاية السويق: الأبراج

| الإســـم | المكان | معلومات عامة |
|---|---|---|
| الحشاة | الحيلين | يقع هذا البرج في بلدة الحيلين بولاية السويق. |
| الحلوة | وادي الجهاور | يقع هذا البرج بوادي الجهاور بولاية السويق. |
| الخطيوة | الحيلين | يقع هذا البرج في بلدة الحيلين بولاية السويق. |
| السد | الحيلين | يقع هذا البرج في بلدة الحيلين بولاية السويق. |
| الصفرة | الحيلين | يقع هذا البرج في بلدة الحيلين بولاية السويق. |
| العقد | المبرح | يقع هذا البرج في بلدة المبرح بولاية السويق. |
| العلوية | وادي الجهاور | يقع هذا البرج بوادي الجهاور بولاية السويق. |
| المساطيح | المبرح | يقع هذا البرج في بلدة المبرح بولاية السويق. |

| الإسم | المكان | معلومات عامة |
|---|---|---|
| **المصلى** | وادي الجهاور | يقع هذا البرج بوادي الجهاور بولاية السويق. |
| **الودية** | وادي الجهاور | يقع هذا البرج بوادي الجهاور بولاية السويق. |
| **اولاد خويطر** | الخضراء | يقع هذا البرج في بلدة الخضراء بولاية السويق. |
| **بدت** | وادي الجهاور | يقع هذا البرج بوادي الجهاور بولاية السويق. |
| **ظهرة القبور** | الحيلين | يقع هذا البرج في بلدة الحيلين بولاية السويق. |
| **مسيفية** | وادي الجهاور | يقع هذا البرج بوادي الجهاور بولاية السويق. |

# ولاية السويق: البيوت

| الإســـم | المكان | معلومات عامة |
|---|---|---|
| **غرفة آل حمد** | غرفة آل حمد | تقع هذه الغرفة في بلدة غرفة آل حمد بولاية السويق وهي مبنية من الطين والجص والحجارة . |
| **غرفة الشريف** | غرفة الشريف | تقع هذه الغرفة في بلدة غرفة الشريف بولاية السويق قام ببنائها صالح بن عمير الشريف وهي عبارة عن بناء مكون من ٢٧ غرفة وخمسة أبراج لكل برج ثلاثة منافذ. وقد بنيت من الطين والجص والحجارة . |

# ولاية السويق: الأسوار

| الإســـم | المكان | معلومات عامة |
|---|---|---|
| آل خميس | خبة آل خميس | يقع هذا السور في خبة آل خميس بولاية السويق قام ببنائه قبيلة آل خميس مبني من الطين والحجارة والجص. |
| آل هلال | خضراء آل سعد | يقع هذا السور في بلدة خضراء آل سعد بولايه السويق ، وهو عبارة عن بناء مربع الشكل وتوجد به أبراج ركنية ومدخل مزود بغرف للحرس يتكون من دورين ، وقد قام ببناء هذا السور محمد بن المنسي السعدي ، وهو من الطين والجص والحجاره وقد رمم في عام ١٤٠٧هـ / ١٩٨٦م. |
| البطحاء | البطحاء | يقع هذا السور ببلدة البطحاء بولاية السويق ، قام ببنائه قبيلة آل سعد مبني من الطين والحجاره. |
| البوارح | البوارح | يقع هذا السور في بلدة البوارح بولاية السويق ، وهو يقع بالقرب من الساحل ، قام ببنائه رشيد بن حميد ابن عامر البارحي وصالح بن عامر البارحي ، مبني من الطين والحجارة. |

| الإسم | المكان | معلومات عامة |
|---|---|---|
| **الشريشة** | الشريشة | يقع هذا السور ببلدة الشريشة بولاية السويق، قام ببنائه قبيلة المناورة ، مبني من الطين والجص والحجارة. |
| **المعاول** | خبة المعاول | يقع هذا السور على ساحل البحر في بلدة خبة المعاول بولاية السويق ، قام ببنائه قبيلة المعاول وهو مبني من الطين والحجارة والجص. |
| **المغابشة** | خضراء آل سعد | يقع هذا السور في بلدة خضراء آل سعد بولاية السويق ، وهو عبارة عن بناء مستطيل الشكل توجد به أبراج ركنيه ويوجد به مدخل تعلوه غرف للحراس وهو مبني من الطين والجص والحجارة وقد رمم في عام ١٤٠٨هـ / ١٩٨٧م . |
| **المنفش** | المنفش | يقع هذا السور في بلدة المنفش بولاية السويق مبني من الطين والحجارة والجص. |
| **خبة النوافل** | خبة النوافل | يقع هذا السور في بلدة خبة النوافل بولاية السويق، قام ببنائه قبيلة النوافل، مبني من الطين والجص والحجارة . |
| **ربيّع** | سور ربيّع | يقع هذا السور في بلدة سور ربيّع بولاية السويق، قام ببنائه قبيلة آل |

| الإسم | المكان | معلومات عامة |
| --- | --- | --- |
| | | خميس وربيّع اسم شخص من قبيلة آل خميس عرف به السور ، مبني من الطين والحجارة والجص. |
| هيان | سور هيان | يقع هذا السور في بلدة سور هيان بولاية السويق، مبني من الطين والجص والحجارة. |

# ولاية شناص

# المدن والقرى

## شَناص

شنص بالشيء : تعلق به ، والشناص الفرس الطويل الشديد الجواد، وقد أشار إليها ياقوت في معجمه. وفي الشعر :

*دفعناهن بالحكمات حتى*
*دفعن إلى عَلٍ وإلى شناص*

## أبو بَقَرَة

أي صاحب بقرة.والبقرة هي الحيوان المعروف وفي التنزيل الكريم: ﴿ إن الله يأمركم أن تذبحوا بقرة﴾.

## أسرار بني سعد

أسرار جمع سر. وبنو سعد اسم قبيلة عمانية، وقد تكون محرفة من أسوار بمعنى حواجز. نسبة إلي بني سعد.

## أسرار بني عمر

أسرار جمع سر، وبنو عمر اسم قبيلة عمانية. وقد تكون محرفة من أسوار جمع سور.

## أسْوَد

الأسود: نقيض الأبيض. والعرب تسمي الأخضر الشديد الخضرة أسود لأنه يرى كذلك. سميت بذلك نسبة لوجود فلج يسمى أسيود عمان. أو ربما للتمر الذي يصير أسود من غيره في المناطق القريبة.

## الأخباب

جمع الخُبُّ وهو الغامض من الأرض. سميت بذلك لأنها تقع في منخفض من الأرض بين الجبال فكأنها في خندق ، ويقسمها وادي الأخباب إلى الأخباب الشرقي والغربي.

## البُرْعُم

كمء الشجر، أو زهرة الشجر قبل أن تفتح. سميت بذلك ربما لكثرة نبتها.

## البُلَيْدة

تصغير بلدة، وهي الأرض، والمكان المحدود يستوطنه جماعات من الناس.

## الثُّقْبَة

الثقب: الخرق النافذ. والماء المتفجر من الصخر. سميت بذلك لتفجر المياه بها من الصخور.

## الجَعْجاع

يقال جعجع الجمل إذا اشتد هديره وفي المثل "أسمع جعجعة ولا أرى طحناً" ويقال: جعجع الإبل أي حركها للإناخة. أو لعل المكان كان مناخا للإبل قديما فغلبت عليه التسمية.

## الحرَّابة

الحرَّاب: كثير الحرب، والحرب هي القتال. سميت بذلك لأن هذا المكان كان موقعا لكثير من الحروب.

## الحُميضة
المكان الكثير الحمض، الجمع حُمُض. والحمَض: كل نبت حامض أو مالح يقوم على ساق ولا أصل له. سميت بذلك لوجود شجر الحمض بها.

## الحُويل
تصغير الحيل. لصغر مساحتها.

## الحَيْل
الحيل الماء المتجمع في بطن الوادي، الجمع حيول وأحيال. وعندما يطلق الحيل على مكان ما دون نسبته لأحد فيعني ذلك أنه المكان المعهود الذي استغنى بتسميته، وأنه الأصل في تلك المنطقة.

## الخَبي
من الاختباء. سمي كذلك لاختباء هذا المكان خلف الجبال.

## الدّار
المحل يجمع البناء، والساحة، والمنزل المسكون والبلد، والقبيلة.

## الدوانِي (الدوانيك )
بمعنى القريبات من الفعل دنا، وهو دنا منه وإليه وله، دنوا ودناوة: قرب.

## الديمانية
الدِّيمةُ من المطر الذي لا رَعْدَ فيه ولا بَرْقَ تَدُومُ يَوْمَها، والجمع: دِيَمٌ ، ولعل القرية كانت تشهد وقت التسمية مطرًا دائمًا هادئًا دون رعدٍ ولا برقٍ، فسميت بهذا الاسم.

## الرحلة
الرحلة الارتحال والتنقل من مكان إلى اخر خاصة أوقات الأمطار للبحث عن المراعي. وقد تكون مكانا للنزهة لوجود الأشجار والمياه.

## الرُّمَيْث
الرمث نبات بري من الحمض، والرمث كذلك مراعي الإبل على شواطئ البحر من النباتات الملحية. سميت بذلك بسبب وجود نبات الرمث فيها.

## الرَّوضة
الأرض ذات الخضرة، والبستان الحسن. سميت بذلك لأنها كانت مخضرة الجنبات كثيرة الأشجار، كالرياض النضرة.

## السُّميدة
تصغير السمد. وسمد سموداً: رفع رأسه تكبراً وسمدت الإبل: جدت في السير. وسمد دأب في العمل، وسمد الأرض أي جعل فيها سماداً.

## السِّيفيَّة
السيف: ساحل البحر، والسِّيف نوع من السمك. وساحل الوادي، والجزء المنبسط من القارة مما يلي البحر.

## الظَّهْرة
أصلها "الظاهرة" المكان المرتفع، والظهرة كالظهر وهو من الأرض ما غلظ وارتفع. سميت بذلك لوجود ظهرة أي عقبة أو أرض ملبدة بالحجارة.

## العَقْر
هو المنفرج بين كل شيئين، وهو كذلك أصل الدار.

## العُماني
كل من انتسب إلى عمان فهو عماني. وكان أهل الباطنة يطلقون على الداخلية عُمان والقادم منها عماني.

## العُويقيل
تصغير عاقول، وهو نبات شائك. سميت بذلك لوجود شجر العاقول بها.

## الغُرَيفَة
تصغير الغَرْفَة، والنطق الغريفة، والغرفة هي: العِلِّية. وتطلق مجازا على القرية الصغيرة.

## الغَوابي
جمع غابة، والغابة هي: الأجَمَة ذات الشجر الكثير المتكاثف. وكانت هذه المنطقة مشهورة بكثرة النخيل وتشابكها.

## الفَرْفارة
الواحدة من شجر الفرفار، وقد سبق تفسير الفرفار. سميت بذلك نسبة لشجر الفرفار.

## الفلج
الفلج هو النهر الصغير. سميت بذلك نسبة إلى الفلج. من باب تسمية الكل بالجزء، أو تسمية البلد بشيء فيها.

## الفُلَيْج
تصغير الفلج، سميت بذلك نسبة لصغر فلجها.

## القُطَيْنَة
قطين الدار: أهلها. أو من القطن، وهو جنس نبات معروف. وسميت بذلك ربما بسبب زراعة القطن بها قديماً.

## الكُريب
الكريب من الأرض: التي لا ماء فيها ولا شجر. والكراب : مجاري الماء في الوادي. وكرب: زرع من الكريب. والكرب: الأصل العريض للسعف ولعل التسمية مرتبطة بالنخيل وزراعتها.

## المجَازة
اسم المكان من الفعل جاز أي مرَّ. والمجازة سميت بذلك لأنها مجازة أي معبر بين منطقتين.

## المخامرة
والمُخامَرَةُ: الإقامَةُ، ولُزومُ المكانِ، والمُقارَبَةُ، والمُخالَطَةُ، والاسْتِتارُ، ولعل الناس كانوا يستترون بالمكان ويختبئون فيه وقت المطر أو العواصف ويلزمونه ، أو ربما كان ملتقى عدة قبائل، فسمي المخامرة .

## المُرَّة
عكس الحلوة. سميت بذلك نسبة لطعم مائها.

## المِصْباخ
من السبخة وهي الرمال. سميت بذلك بسبب كثرة السباخ وأرض سبخة لا زراعة فيها ولا نبت. سميت بذلك لملوحة أرضها.

## المِصْدار
قد يكون من الفعل صَدَرَ. وتعني: صدر عن الماء، وعن المكان: رجع عنه وانصرف وهو ضد ورد. والمصدار مكان الصدور. وقد يكون مصدر ماء.

## المَصَدَّة
المكان الذي يصد الشيء أي يمنعه. سميت بذلك ربما لأنها تصد الأخطار عنها واقعا أو تفاؤلا.

## المضرب
رجل ضارِبٌ وضَرُوبٌ وضَريبٌ وضَرِبٌ ومِضْرَبٌ، بكسر الميم: شديدُ الضَّرْبِ، أَو كثير الضَّرْب. والمِضْرَبُ والمِضْرابُ: ما ضُرِبَ به. والمَضْرَبُ: العَظْمُ الذي فيه مُخٌّ؛ تقول للشاة إِذا كانت مَهْزُولةً: ما يُرِمُّ منها مَضْرَبٌ أَي: إِذا كُسِرَ عظم من عظامها أَو قَصَبِها، لم يُصَبْ فيه مُخٌّ.ومضارب القوم منازلهم . لعل القرية سميت بذلك لأن القوم كانوا يضربون به أي يقيمون.

## المِلْداغ
يجوز أن يكون المكان الذي يكثر فيه اللدغ أي عض الحشرات.

## المنطقة
جزء محدد من الأرض له خصائص مميزة.

## النعمى
نَعُمَ الشيء صار ناعماً لينا، والنَّعِيمُ والنُّعْمَى والنِّعْمَةُ كله: الخفض والدعة والمال. والنِّعْمَةُ اليد والصنيعة والمنة وما أُنعم به عليك وكذا النُّعْمَى فإن فتحت النون مددت فقلت النَّعْمَاءُ ، والنعمة:الرفاهة وطيب العيش ، ويبدو أن ساكني القرية

وزائريها رضوا بنعمة الله عليهم ، وقرت بها عيونهم ، فسموها النعمى.

## الهامِليّة

نسبة للبئر وهي من الفعل هَمَل، هَمَلت السماء: دام مطرها في سكون. أو من الهَمَل: الماء السائل الذي لا يمنع جريه مانع. كانت بها بئر تسمى الهاملية فنسب المكان إليها.

## الوَجّاجة

صيغة مبالغة من الفعل وجَّ يوَجُّ أسرع. سميت بذلك لوجود عين ماء دائمة الثوران والغليان وهي سريعة وقوية الفوران وما زالت إلى الآن بنفس قوتها.

## الوُدَيّات

جمع وُدي وهو مصغر الوادي. سمي كذلك لكثرة الأودية الصغيرة التي تلتقي فيها.

## أم الأعنَّة (أم العنة)

أعنة الجياد أو خطام الجياد جمع عنان وهو سير اللجام الذي تمسك به الدابة. أَصلها أم الأعنة أي مربط الخيل ،لأنه كانت تعمل فيها أعنة الخيول. (وتسمى الآن أم العنَّة).

## بويدر

بَدَرْتُ إلى الشَّيء أَبْدُرُ بُدُوراً: أَسْرَعْتُ، وكذلك بادَرْتُ إليه، والبادِرُ: القمر المكتمل. والبويدر تصغير البادر، لعل القمر يُرى من هذه القرية غير مكتمل بسب السحب أو غيرها ، فأطلقت عليه التسمية .

## تُوَم

من التوأم، والتوأم هو: المولود مع غيره من بطن واحد. سميت بذلك لأن بها قرني جبل كأنهما توأمان متساويان ومتقاربان.

## حلَةّ الحُصن

الحلة سبق تفسيرها. والحصن المكان الحصن. وسميت بذلك لوقوع حصن بها. وجمع الحصن حصون وفي التنزيل الحكيم: ﴿وظنوا أنهم مانعتهم حصونهم من الله﴾.

## حُميراء

تصغير الحمراء، وهي صفة شاع استعمالها من خلال لون التربة أو لون بعض النباتات.

## خَضْراوين

مشتقة من الاخضرار. والخضرة: اللون الأخضر، سميت بذلك نسبة لكثرة المزروعات الخضراء بها.

## خَطْمة الملاحة

الخَطْم: الأنف أو مقدمه، منقار الطائر. المِلاحة: حِرْفة الملاَّح، ربما سميت بذلك

لأنها كانت مرفأ للسفن، أو لجمالها، أو لملوحة المياه، هو الأقـــرب.

## رِسَّة المَلْح

الرسَّة: السارية المحكمة، والملح الطعام المعروف. وربما كانت توجد سارية معنية في هذه المنطقة المالحة.

## رَعْلة

الرعلة: الجماعة القليلة التي تتقدم غيرها. والنخلة الطويلة. وهذه المنطقة منخفضة صخرية بين الجبال.

## سور البلوش

السور بمعنى الحاجز أو الحائط أو الحصن أو السياج ويسمى سابقاً حسيفين. البلوش اسم قبيلة عمانية.

## سَوُر العَبري

سور بمعنى حاجز. سميت بذلك نسبة لقبيلة العبريين العمانية.

## سُوَر المزارِيع

سور بمعنى الحاجز. المزاريع اسم قبيلة عمانية.

## سور بني حمَّاد

السور هو الحاجز أو الحائط أو الحصن. بنو حماد قبيلة عمانية.

## سور بني خزيمة

سور بمعنى حاجز أو سياج. وبنو خزيمة اسم قبيلة عمانية. السور: عبارة عن مقبض حربي وهو بناء مربع الزوايا وفي كل زاوية برج للحراسة. سميت بذلك نسبة إلى بني خزيمة.

## شَحْس

الشَحس: شجر كالعتم إلا أنه أطول منه ولا يتخذ منه قسي ليبسه. سميت بذلك لوجود هذا الشجر بها.

## شَمْس

الشمس الجرم السماوي المعروف مصدر الضياء والنور. سميت القرية بهذا الاسم لارتفاع مكانها عن القرى التي تحيط بها. فأول ماتشرق الشمس في المنطقة تظهر على هذا المكان دون غيره.

## صُفَيْدة

مأخوذة من الصَّفَد وهو القيد أو العطاء.

## طُرَيْف المخامِرة

الطريف كل جديد مستحدث وضده التالد. أو من طرف. الشيء ونهايته. والمخامرة اسم قبيلة عمانية. سميت بذلك نسبة لقبيلة المخامرة.

## طُرَيفْ حَجّي
الطريف هو الجديد المستحدث و ضده التالد، وحجي اسم شخص.

## طَمَيْت
طما الشيء ارتفع، فطميت ارتفعت أومن الطمي وهو: الطين يحمله السيل ويستقر على الأرض رطباً أو يابساً. سميت بذلك لكثرة الأودية التي تنزل بها فتطمي عليها بمعنى ترتفع.

## طوي المِنحاز
الطوي هي البئر. والمنحاز: الهاون باللهجة المحلية. شبهت بالمنحاز لصغر مساحتها. أو ربما لوجود بئر منفردة فيها.

## عَجيب
نادر، والعجيب هو الأمر يتعجب منه، وسميت بذلك بسبب وجود المباني الجميلة القديمة والحصون العجيبة المبنية على الجبال.

## عَصِيّ
العصي ضد اللين وهي صفة تطلق على الأشياء الحسية والمعنوية، وربما كانت طبيعة المكان وتعرجه وراء التسمية.

## كُدَيْران
تصغير كلمة كدران، والكدر يعني: نقيض الصافي، أي ما به كدرة. سميت بذلك لأن ماءها كدر.

## مُرّان
ربما كانت مثنى المر وهو عكس الحلو. سميت بذلك لأن الماء بها مر.

## مُرَيْر الدَّرامِكة
مرير تصغير كلمة مر. وقد عرفت هذه التسمية عند العرب وتطلق غالبا على بعض الآبار، ومنه ما أشار إليه ياقوت مرير بني سليم بنجد.

*هو المرير فاشربيه أو ذرى*
*إن المرير قطعة من أخضر*

الدرامكة اسم قبيلة عمانية.

## مُرَيْر المطاريش
مرير: سبق تفسيرها. والمطاريش اسم قبيلة عمانية.

## مَسْلَف
المسلفة آلة تسوى بها الأرض للزراعة. ويقال أرض سلفة أي أرض قليلة الشجر، وكلا المعنيين يرتبط بالأرض الزراعية.

## وادِي الرَّجماء
الوادي: هو مجرى المياه والرجمة ما

يوضع بين الحلقين من حجر أو حديد أو غيرها، وأيضا حجارة تنصب على القبر. سميت بذلك بسبب كثرة حجارته وصعوبة التضاريس فيه.

## وادي النِّعْمة

النعمة: ما أنعم الله به من رزق ومال وغيره. وسمي بذلك لكثرة خيراته الوافرة ومياهه الغزيرة وكثرة الأموال فيه.

## وادي الهوارِم

الهرم هو ضرب من الحمض فيه ملوحة تأكله الإبل. سميت بذلك لوجود الهرم فيها بكثرة أو بسبب وجود الإبل التي تأكل الهرم.

## وادي شَريم

شرم الشيء: شقه من جانبه، فهو مشروم وشريم.

## وادي فَيْض

وفيض أي الفيضان، من الفعل فاض الماء: أي كثر وسال. سميت بذلك نسبة لفيضان الوادي عند نزوله.

## وَحْلَة

من وحولة الأرض، والوحل: هو الطين الرقيق ترتطم فيه الناس والدواب. سُميت بذلك لأنه بعد جريان الأوديه تظل بقايا من الماء فيها فتوحل الأرض مما يجعل السير فيها صعباً وشاقاً بسبب ذلك الوحل

# ولاية شناص: القلاع

| الإســـم | المكان | معلومات عامة |
| --- | --- | --- |
| السيفية (قلعة قليب) | السيفية | تقع هذه القلعة في بلدة السيفية بولاية شناص وهي مبنية من الطين والحجارة والجص. |

# ولاية شناص: الحصون

| الإســـم | المكان | معلومات عامة |
|---|---|---|
| **أسرار بني سعد** | أسرار بني سعد | يقع هذا الحصن في بلدة أسرار بني سعد بولاية شناص مبني من الطين والحجارة والجص. |
| **أسرار بني عمر** | أسرار بني عمر | يقع هذا الحصن في بلدة أسرار بني عمر بولاية شناص مبني من الطين والحجارة والجص. |
| **الحميراء** | الحميراء | يقع هذا الحصن في بلدة الحميراء بولاية شناص، وهو مبني من الحجارة والطين والجص . |
| **الدار** | الدار | يقع هذا الحصن في بلدة الدار بوادي رجماء، مبني من الطين والحجارة والجص . |
| **الدرامكة** | مرير الدرامكة | يقع حصن الدرامكة في بلدة مرير الدرامكه بولاية شناص وهو مبني من الطين والجص |
| **الرعلة** | الرعلة | يقع هذا الحصن في بلدة الرعلة بوادي فيض، مبني من الطين والحجارة والجص. |

| الإسم | المكان | معلومات عامة |
|---|---|---|
| **الطريف** | طريف المخامرة | يقع هذا الحصن في بلدة طريف المخامرة على ساحل ولاية شناص ، قام ببنائه أهالي البلدة سنة ١٢٧٥ هـ/ ١٨٥٨م وهو عبارة عن حصن متوسط المساحة يتكون من عدة غرف ويحيط به سور كبير وأبراج في أركانه الأربعة كما توجد به بئر ماء ومسجد والحصن مبني من الطين والحجارة. |
| **الفرضة** | سور البلوش | يقع هذا الحصن علي ساحل البحر في بلدة سور البلوش وقد استخدم هذا الحصن قديما لتنظيم عملية رسو السفن على الميناء وتفريغ حمولتها وأخذ الرسوم عليها وهو مبني من الجص والطين والصاروج . |
| **الفرفارة** | الفرفارة | يقع هذا الحصن في بلدة الفرفارة بولاية شناص مبني من الطين والحجارة والجص. |
| **الفرفارة القديمة** | الفرفارة | يقع هذا الحصن في بلدة الفرفارة القديمه بولاية شناص ، مبني من الطين والحجاره والجص. |
| **القريشي** | عجيب | يقع هذا الحصن في بلدة عجيب بولاية شناص، مبني من الطين والحجارة والجص . |
| **القلعة** | السيفية | يقع هذا الحصن في بلدة السيفية بولاية |

| الإسم | المكان | معلومات عامة |
|---|---|---|
| | | شناص، مبني من الطين والحجارة والجص . |
| المنع | خضراوين | يقع هذا الحصن في بلدة خضراوين في ولاية شناص وهو مبني من الحجارة والطين والجص. |
| بلدة أم العنة | أم العنة | يقع هذا الحصن في بلدة أم العنة . وهو مبني من الطين والحجارة والجص . |
| خضراوين | خضراوين | يقع هذا الحصن في بلدة خضراوين وهو عبارة عن حصن كبير يضم مجموعة من الغرف يحيط بها سور وعدد من الأبراج المستخدمة لأغراض المراقبة والحراسة مبني من الطين والجص. |
| رسة الملح | رسة الملح | يقع حصن رسة الملح ببلدة رسة الملح بولاية شناص مبني من الحجارة والطين والجص. |
| سور البلوش | سور البلوش | يقع هذا الحصن في بلدة سور البلوش بولاية شناص وهو مبني من الطين والجص والحجارة. |
| سور العبري الجنوبي | سور العبري | يقع هذا الحصن في جنوب بلدة سور العبري بولاية شناص وهو مبني من الطين والحجارة والجص . |

| الإسم | المكان | معلومات عامة |
|---|---|---|
| **سور العبري الشرقي** | سور العبري | يقع هذا الحصن في شرق بلدة سور العبري بولاية شناص وهو مبني من الطين والحجارة والجص . |
| **سور العبري الغربي** | سور العبري | يقع هذا الحصن في غرب بلدة سور العبري بولاية شناص وهو مبني من الطين والحجارة والجص . |
| **سور المزاريع** | سور المزاريع | يقع هذا الحصن في بلدة سور المزاريع مبني من الطين والحجارة والجص. |
| **سور بني خزيمة** | سور بني خزيمة | يقع هذا الحصن في بلدة سور بني خزيمة بولاية شناص مبني من الطين والحجارة والجص. |
| **شناص** | شناص | يقع حصن شناص على ساحل ولاية شناص وهو عبارة عن حصن مستطيل الشكل يضم أبراجا دائريه في زواياه الثلاث؛ أما الرابعة فيوجد بها برج مستطيل الشكل ويقع المدخل الرئيسي في منتصف السور الشرقي كما توجد بوابة جانبية على السور الجنوبي . وفي عهد السيد سعيد بن سلطان بن أحمد البوسعيدي ١٢٢٢-١٢٧٣هـ / ١٨٠٧ - ١٨٥٦م تم فتح الحصن بعد حصار طويل وذلك في عام ١٢٢٥هـ ١٨١٠م وتم ترميمه سنة ١٤٠٧ / هـ ١٩٨٦م. |
| **عجيب** | عجيب | يقع هذا الحصن في بلدة عجيب بولاية |

| الإســـم | المكان | معلومات عامة |
|---|---|---|
| | | شناص وهو مبني من الطين والحجارة والجص. |
| علي بن سعيد | أبو بقرة | يقع هذا الحصن ببلدة أبو بقرة بولاية شناص، مبني من الطين والحجارة والجص . |
| لقرين | الظهرة | يقع هذا الحصن في بلدة الظهرة بوادي رجماء، مبني من الطين والحجارة والجص . |
| مسلف | مسلف | يقع هذا الحصن في بلدة مسلف بوادي فيض ، وهو مبني من الحجارة والطين والجص . |

# ولاية شناص: الأبراج

| الإسم | المكان | معلومات عامة |
|---|---|---|
| أحمد بن علي | مرير المطاريش | يقع هذا البرج ببلدة مرير المطاريش بولاية شناص وهو مبني من الطين والحجارة والجص. |
| أسود | أسود | يقع هذا البرج ببلدة أسود بولاية شناص وهو مبني من الطين والحجارة والجص . |
| الجنوز | عجيب | يقع هذا البرج في بلدة عجيب بولاية شناص وهو مبني من الطين والحجارة والجص. |
| الحيل | الحيل | يقع هذا البرج ببلدة الحيل بوادي فيض وهو مبني من الطين والحجارة والجص. |
| الدار | وادي رجماء | يقع هذا البرج بوادي رجماء بولاية شناص وهو مبني من الطين والحجارة والجص . |
| العقر | العقر | يقع هذا البرج على ساحل البحر في بلدة العقر استخدم قديما للدفاع عن البلدة. مبني من الطين والحجارة والجص. |

| الإسم | المكان | معلومات عامة |
|---|---|---|
| الفلج | وادي رجماء | يقع هذا البرج بوادي رجماء بولاية شناص وهو مبني من الطين والحجارة والجص. |
| المركز | أسود | يقع هذا البرج ببلدة أسود بولاية شناص وهو مبني من الطين والحجارة والجص . |
| الوجاجة الجديد | عجيب | يقع هذا البرج ببلدة عجيب بولاية شناص وهو مبني من الطين والحجارة والجص. |
| الوجاجة القديم | عجيب | يقع هذا البرج في بلدة عجيب بولاية شناص مبني من الطين والحجارة والجص. |
| رسة الملح | رسة الملح | يقع هذا البرج في بلدة رسة الملح الجبلية، استخدم قديما للدفاع عن البلدة وحراستها مبني من الطين والجص والحجارة. |
| سيف بن عبدالعزيز | مرير المطاريش | يقع هذا البرج ببلدة مرير المطاريش بولاية شناص وهو مبني من الطين والحجارة والجص . |
| شحس | شحس | يقع برج شحس ببلدة شحس بوادي فيض وهو مبني من الطين والحجارة والجص . |

| الإســـم | المكان | معلومات عامة |
|---|---|---|
| **عجيب الشمالي** | عجيب | يقع هذا البرج في شمال بلدة عجيب بولاية شناص وهو مبني من الطين والحجارة والجص . |
| **علي بن سيف** | مرير المطاريش | يقع هذا البرج ببلدة مرير المطاريش بولاية شناص وهو مبني من الحجارة والطين والجص. |
| **فيض** | وادي فيض | يقع هذا البرج بوادي فيض بولاية شناص وهو مبني من الطين والحجارة والجص. |
| **مربعة المرير** | مرير المطاريش | يقع هذا البرج في بلدة مرير المطاريش بولاية شناص ، وهو عبارة عن برج مربع الشكل، مبني من الطين والحجارة والجص. |
| **مسلف** | مسلف | يقع هذا البرج ببلدة مسلف بولاية شناص، وقد بني هذا البرج من الطين والحجارة والجص. |

# ولاية شناص: البيوت

| الإســـم | المكان | معلومات عامة |
|---|---|---|
| آمنه بنت جمعة | مرير المطاريش | يقع بيت آمنة بنت جمعه في بلدة مرير المطاريش بولاية شناص، مبني من الطين والجص والحجارة . |
| حامد بن حمد المزروعي | سور المزاريع | يقع هذا البيت في بلدة سور المزاريع بولاية شناص مبني من الطين والحجارة والجص. |
| غرفة البليدة | البليدة | تقع هذه الغرفة في بلدة البليده بولاية شناص وهي مبنية من الطين والحجارة. |
| غرفة الشيخ محمد بن سليمان البلوشي | سور البلوش | تقع هذ الغرفة ببلدة سور البلوش بولاية شناص وهي مبنية من الطين والجص والحجارة. |
| غرفة بن سليطين الشرقية | الفرفارة | تقع هذه الغرفة في شرق بلدة الفرفارة بولاية شناص وهي مبنية من الطين والجص والحجارة. |
| غرفة بن سليطين الغربية | الفرفارة | تقع هذه الغرفة في غرب بلدة الفرفارة بولاية شناص وهي مبنية من الطين والجص والحجارة. |

| الإسم | المكان | معلومات عامة |
|---|---|---|
| **غرفة سور بني حماد** | سور بني حماد | تقع هذه الغرفة في بلدة سور بني حماد بولاية شناص وهي مبنية من الطين والجص والحجارة. |
| **غرفة سور بني خزيمة** | سور بني خزيمة | تقع هذه الغرفة في بلدة سور بني خزيمة بولاية شناص وهي مبنية من الطين والحجارة والجص. |

# ولاية شناص: الأسوار

| الإســـم | المكان | معلومات عامة |
| --- | --- | --- |
| **البليدة** | البليدة | يقع هذا السور في بلدة البليدة بولاية شناص وهو عبارة عن سور كبير يحيط بالبلدة استخدام هذا السور كتحصين دفاعي لحماية البلدة مبني من الحجارة والطين. |

# ولاية صحم

# المدن والقرى

## صَحَم

الصحمة من صفات الأضداد التي يوصف بها الزرع والأرض، فقد تدل على شدة الاخضرار أو شدة الاصفرار أو على التقلب من حال إلى حال، ويبدو أن اختلاف أحوال المياه عذوبة وملوحة وتأثيرها على التربة في الماضي كان من أسباب التسمية.

## أبو الضُّرُوس

الضرس: السن. والضرس: ما خشن وغلظ من الأرض، وجمعها ضروس. سميت بذلك لوعورة أرضها وخشونة تضاريسها.

## الأسَلات

الأسل: نبات له أغصان كثيرة دقاق بلا ورق. والأسلات: جمع أسلة. سميت بذلك لوجود شجر الأسل في هذه البلدة.

## البستيين

البَسْتُ من السَّيرِ كالسَّبْتِ وهو السير السريع والبست وادٍ بأرْضِ إرْبِلَ. و «بَسْتْ» بالعَجَمِيَّة: القصير. مدينةٌ بكابُلَ (حاليًا مدينةكابول بأفغانستان) ، كثيرةُ الخَضْرة ، ربمل أطلق على القرية هذا الاسم بتأثير أعجمي ، وربما كانت تصغيرا للبستان على غير قياس ، والبستان هو الجُنينة فيها نخيل متفرقة يمكن الزراعة بينها .

## البَشّ

البشّ: اللطف في المسألة والإقبال على الرجل. والبشاشة: طلاقة الوجه. ورجل هش بش وبشاش: طلق الوجه طيب. وبالتفسير المحلي تعني: حصاد القمح والشعير. وسبب تسميتها زراعة القمح والشعير فيها قديما كما يقال.

## الثَّقاب

الثَّقب مصدر ثقبت الشيء ثقباً. والثَّقب: الخَرقُ النافذ، وبالتفسير المحلي الثقاب: الينابيع المتفجرة من الصخرة. سميت بذلك لوجود ثقاب كثيرة في هذا المكان.

## الجدعة

الجَدْع: قَطْعُ الأنْفِ والأذُنِ والشَّفةَ، وهو أجْدَعُ، وبه جَدَعٌ، ولا يُقال: جَدِعَ. والجَدَعَةُ:مَوْضِعُ الجَدْع. والجَدَاعُ: السنَةُ تَذْهَبُ بِكُل شَيءٍ، وقيلَ: جَدَاع أيضاً. وجَدِعَ الصَبيِ:أسِيءَ غذاؤه، وأجْدَعْتُه، وجَدَّعْته. وجَدِعْتُ غذاءَ الصبي: قَطَعْتَه. وكذلك يُقال: جُدِعَ النَّبْتُ: أي لم يُمْطَرْ. وانْجدَعَ الطريقُ والجَبلُ: انْقَطَعا. وَكلأ جدَاع: وَخِيم.ولعل مجاعة حلت بالمكان وقت التسمية فأطلق عليه الجدعة .

## الجروة

الجِرْوُ والجرْوةُ: الصغير من كل شيءٍ حتى من الحَنْظل والبطيخ والقِثَّاء

والرُّمان والخياروالباذنجان، وقيل: هو ما استدار من ثمار الأَشجار كالحنظل ونحوه،والجِرْوَةُ: اسْمٌ من أسْماءِ الناقةِ إذا كانَتْ قَصِيرةً. ، ولعل المكان اشتهر قديما بقصر نباته أو نوقه ، فسمي الجروة.

## الجَلّ

الجَل والجِل بالتفسير المحلي مجمع المياه. ولعله يوجد بها مجمع مياه أو أنها تصب فيها المياه من كل اتجاه.

## الجنف

جنف : مال وجار ، وجنِفَ جَنَفًا : مال أحد شقيه عن الآخر ، وانحنى ظهره ، والجَنَف: المَيلُ في الكلام، وفي الأمور كُلِّها، .ولعل المكان كان مائلاً عن الطريق بعيدًا عنه ، فسمي بذلك .

## الجويرات

جارت الأرض : طال نبتها وارتفع ، جار عن الطريق مال ، وجار الطريقُ : لم يُهْتَدَ فيه ، ولعل المكان بطول نباته وارتفاعه ، أو أنه صعب الاهتداء إليه أو فيه ، فسمي بهذا الاسم.

## الحويل

الحَويلُ، وكلُّ ما حَجَزَ بين شَيْئَيْنِ،فقد حالَ بينهما، والحويل تصغير الحيل ، وهو الماء المتجمع في بطن الوادي ، ويبدو أنه استغنى بانفراده عن أن يُنسب إلى شيء .

## الحيل

الحيل : الماء المتجمع في بطن الوادي، ويبدو أنه الحيل الوحيد في المكان فسمي الحيل فقط دون نسبته إلى شيء.

## الخَزائِن

خزن الشيء يخزنه خزناً واختزنه: أحرزه وجعله في خزانة، واختزنه لنفسه. والخِزانة: اسم الموضع الذي يخزن فيه الشيء. وفي القرآن الكريم: ﴿ اجعلني على خزائن الأرض﴾. وقيل سميت بذلك لأن بعض الناس عثروا فيها على خزائن وكنوز ونقود في سنة من السنين، وذلك عند جريان السيول بها . كما تتناقل ذلك الروايات.

## الخِشْدَة

بالتفسير المحلي أصلها «الخشتة» وهي أرض ينبت فيها شجر النسل، وشجر السيب، وشجر الحنشت، وتنبت هذه الأشجار في أماكن الأوحال. والخشدة أيضاً كلمة فارسية مكونة من كلمتين هما «خوش» و«دار» وهي الدار الطيبة الممتازة. وذلك لعذوبة مائها وجمال طبيعتها.

## الرَّحْبة

الرحب، بالضم: السعة. وقالوا: رحبت بلادك وطَّلت أي اتسعت وأصابها الطلّ. ورحبت الدار وأرحبت بمعنى اتسعت. والرَّحب، بالفتح، والرحيب: الشيء الواسع. سميت بذلك لأنها أعلى الأماكن وأوسعها في وادي بني عمر.

## الرَّدَّة

الارتداد: الرجوع والعودة. سميت بذلك لأنها مرتدة عن القرى والبلدان التي تليها.

## الرَّوْضة

الروضة: الأرض ذات الخضرة، والروضة: البستان الحسن. والروضة: الموضع يجتمع إليه الماء ويكثر نبته. وقيل: الروضة عشب وماء ولا تكون روضة إلا بماء معها أو إلى جنبها. سميت بذلك لوجود الخضرة والمزارع والماء بها.

## السَّخِن

السخن على وزن فعل، صفة مشبهة من الساخن وهو عكس البارد. سميت بذلك لسخونة الجو الشديدة في الصيف.

## السقيعة

السُّقْعُ، بالضم: الصُّقْعُ، وهو ما تحتَ الرَّكِيَّةِ، وحُولُها من نواحيها. والسَّقْعُ: لغة في الصَّقْع. وكلّ ناحية سُقْعٌ وصُقْع، والسين أحسن. الصَّقْعُ: رَفْعُ الصوت، وصَقْعُ الدِّيك: صوْتُه، والصقيعُ أيضاً صوتُه. وقد صَقَعَ الدِّيكُ يَصْقَعُ أي: صاح. الصقيعُ والصَّقِعُ كالغَمِ يأخذ بالنفس من شدة الحر، والصَّقْعاءُ: الشمس. وربما لسطوع الشمس في المكان وشدة الحرارة سمي المكان بهذا الاسم.

## السكيعة

سَكَعَ: مَشَى مَشْياً مُتَعَسِّفاً لا يَدْرِي أين يأخُذُ في بلاد الله، وضل وتَحَيَّرَ، كَتَسَكَّعَ، ورجُلٌ ساكِعٌ وسَكِعٌ: غريبٌ.، ولعل الغرباء كانوا لا يهتدون في المكان فسمي بهذا الاسم .

## السميدة

تصغير السمد ، وسمَّد الأرضَ : جعل فيها سمادًا. سَمَدَ سُمودًا: رَفَعَ رأسَهُ تَكَبُّراً، وعَلاَ، وسمدت الإبلُ: جدَّتْ في السَّيْر، ودَأَبَ في العَمَل، وقام مُتَحَيِّراً، والسُّمودُ: يكونُ حُزْناً وسُروراً. وسَمَدت الإبل وتَسْمُدُ سُمودًا : لم تعرف الإعياء. والسَّمْد من السَّير: الدأب. والسَّمْدُ: السَّير الدَّائم.

## السَّمَيْرة

السمرة: منزلة بين البياض والسواد،

والسمرة، بضم الميم: من شجر العضاة والطلح، والجمع سمر وسمرات. سميت بذلك لوجود شجر السمر فيها بكثرة.

## السُويدَة

السواد الشخص والمال الكثير، وسواد البلدة قراها ، والسويداء والسويدة يطلق على القرية الصغيرة.

## الشريعة

الشَّريعةُ : المواضعُ التي يُنْحَدر إلى الماء منها،و مَشْرَعةُ الماء وهي مَوْرِدُ الشاربة التي يَشْرَعُها الناس فيشربون منها ويَسْتَقُون، وربما شَرَّعوها دوابَّهم حتى تَشْرَعها وتشرَب منها. والعرب لا تسميها شَريعةً حتى يكون الماء عِدّاً لا انقطاع له، ويكون ظاهراً مَعيناً لا يُسْقَى بالرِّشاء، وفي المثل: أَهْوَنُ السَّقْي التَّشْريعُ، وذلك لأَن مَوردَ الإبل إذا وَرَدَ بها الشريعة لم يَتْعَبْ في إِسْقَاءِ الماء لها كما يتعب إذا كان الماء بعيداً.

## العُقير

تصغير العقر. والعقر: الوسط كقول المثل «في عقر دارهم» والعقر: كل فرجة تكون بين شيئين. سميت بذلك لتوسطها بين القرى ولوقوعها بين جبلين .

## العَيْن

العين: حاسة البصر والرؤية وعين الشيء نفسه. والعين: الذي يبعث ليتجسس الخبر. والعينُ: التي يخرج منها الماء. والعين: ينبوع الماء الذي ينبع من الأرض ويجري. سميت بذلك لوجود عين ماء بها. ويسمى الذهب عيناً.

## الغُبْرَة

الغبراء : الأرض. سميت بذلك لغبرة لونها أو لما فيها من الغبار. وفي الحديث «ولا أقلت الغبراء أصدق من أبي ذر».

## الغبيرة

تصغير : الغبرة ، وهي التراب وما دقَّ منه ، والغَبْرة: لُطخ الغُبار.والغُبْرة: لونه.والأغبر: الذئب للونه، والغَبراء: الأرض، لغُبرة لونها، أو لما فيها من الغُبار.لعلها سميت بذلك نسبة لاسم عمان قديمًا ، أو لأن لون تربتها الذي يميل إلى لون الغبار .

## الغُويَصَة

تصغير «الغائصة». الغوصُ: النزول تحت الماء، والغوص: موضع يُخرج منه اللؤلؤ. وربما سميت بذلك لأنها غائصة أي مختفية وسط المزارع والبساتين أو لأنها كثيرة المياه.

## الغَيْز

مجرى مياه صغير. والغيز: الفلج

الصغير. سميت بذلك لوجود مجرى مائي صغير في هذه القرية.

## الفِرْفار

والفرفار: ضرب من الشجر تتخذ منه العساس والقصاع. سميت بذلك لوجود شجر الفرفار بها.

## الفُلَيْج

تصغير الفلج.الفَلْجُ: نهر صغير. والفَلَجُ: لغة فيه. والفُلُجُ: الساقية التي تجري إلى جميع الحائط. سميت بذلك لوجود فلج صغير في هذه المنطقة.

## الفَيّاض

فاض الماء والدمع ونحوهما أي كثر حتى سال. والحوض فائض أي ممتلئ. والفيض: النهر. سميت بذلك بسبب فيضان المياه فيها وكثرته. والفيضان زيادة منسوب المياه عن المعدل الطبيعي.

## القرية

القرية هي المصر الجامع ، وهي كل مكان اتصلت به الأبنية واتخذ مستقرًا ، وتطلق على المدن أيضًا ، سميت بذلك لإقامة الناس بها وتميزها عن غيرها بالكثافة السكانية ، أو بأنها محط أنظار المحيطين بها، وارتباط مصالحهم بها.

## القشيع

وقَشِعَ الشَّيْءُ. كَسَمِعَ: جَفَّ كاللَّحْمِ وكَلأٌ قَشِيعٌ: مُتَفَرِّقٌ، قشع، وقَشَعَتِ الريحُ السحابَ، أي كشفته، فانْقَشَعَ وتَقَشَّعَ وأقْشَعَ أيضاً. وقَشَعْتُهُ أنا.والقِشْعَةُ ، بالكسر:القطعة من السَحاب تبقى بعد انْقِشاعِ الغيم. وقَشَعْتُ القومَ فاَقْشَعوا وتَقَشَّعوا،أي فرَّقْتُهُمْ فتفرَّقوا.وأقْشَعَ القوم عن الماء: أقلعوا عنه.وربما جاءت التسمية من تفرق النبات في المكان فيجعل المقيمين فيه يتفرقون إليه .

## القَصير

تصغير للقَصْر، وقد أطلقت التسمية على كثير من الأماكن منها ميناء القصير على البحر الأحمر في جنوب شرقي مصر، وقرى في حمص، والأردن، أشار إليها ياقوت.

## القَفْصي

القفْصُ: الخفة والنشاط والوثب، قفص يقفص قفصاً، فهو قَفِص. والقفص: النشيط. والقَفَصُ: واحد الأقفاص التي للطير. والقَفَصُ: شيء يتخذ من قصب أو خشب للطير. والقفْصُ: بالتفسير المحلي شجر لا تأكله الإبل وإذا أكلته أصابها مرض في رجليها. وسميت بذلك لوجود شجر القفص بها.

## الكُورِية

الكورةُ: المدينة والصقع. والكورة من البلاد المخلاف، وهي قرية من قرى اليمن.

## اللَّيهْبان

اللَّهَبان، بالتحريك: وقد الجمر بغير ضرام، وكذلك لهبان الحر الرمضاء. سميت بذلك لحرارة جوها الشديدة في الصيف.

## المَالَحة

المِلح: ما يُطيَّب به الطعام، والملح والمالح خلاف العذب من الماء. سميت بذلك لملوحة مياهها. وقد تكون من الملاحة: الحسن والجمال.

## المَرْفع

الارتفاع ضد الانخفاض، والمرفع اسم مكان للموضع المرتفع.

## المِسَن

السِّن: واحدة الأسنان وهي الضرس. وأسن الرجل: كبر. والمسنِّ والسِّنانُ: الحجر الذي يسِنُّ به أو يسنُّ عليه. أوقد تكون من سن الطريق إذا مهده؛ لأن القرية تقع بين جبلين والطريق إليها واحد فقط بين الجبال.

## المُنْطَيْفة

النطفة والنطافة: القليل من الماء، والنُّطف واللؤلؤ الصافي اللون. سميت بذلك لقلة مائها وصفائه ونقائه لدرجة أنه يشبه اللؤلؤ.

## المَهابّ

والمهاب بتشديد الباء بالتفسير المحلي مكان حرق الشيء. وهي جمع مهبة وهي مصنع الصاروج. والمهبة في اللغة مكان هبوب الريح. سميت بذلك نسبة للجو المحرق في الصيف وعدم توافر المياه دائماً.

## النَّعامة

النعامة: طائر معروف، تكون للذكر والأنثى. ولعل التسمية مرتبطة بوجود طيور النعام بها قديما.وقد أشار ياقوت إلى عدة مواضع تحمل هذا الاسم منها وادي نعام باليمامة أي قول الشاعر :

*فما يخفى على طريق برك*
*وإن صعدت في وادي نعام*

## أمّ الجَعاريف

أي ذات الجعاريف. والجعروف: حشرة صغيرة معروفة. قيل بأنه مجموعة من الجعاريف هاجمت البلدة قديماً وقضت على محاصيلها فسميت بهذا الاسم.

## بِدي السَّرحة

البدي: البئر.والسرح:شجر بري شبيه بالسمر لا يُرعى، وإنما يستظل فيه،

واحدته سرحة. ونسب البئر للسرحة الموجودة في القرية .

## بَيْح

بيح به: أشعره سراً. والبيح: إفشاء السر. والبوح: ظهور الشيء. وباح الشيءُ: ظهر. وباح به بوحاً وبؤوحاً وبؤوحةً: أظهره. وأبحتك الشيء: أحللته لك. والمباح: خلاف المحظور. سميت بذلك لظهورها وبروزها بين القرى الأخرى.

## حِصنُ الشَّيخ

الحِصنُ: كل موضع حصين لا يوصل إلى ما في جوفه، والجمع حصون. ونسب الحصن إلى أحد الشيوخ.

## حَضيب الرَّوْضة

الحَضَبُ: الحطبُ في لغة اليمن، والحضيب: بالتفسير المحلي هو الشجر الصغير من السمر والغاف المتراكم بعضه فوق بعض. والروضة: الأرض ذات الخضرة. والروضة: البستان الحسن. والموضع يجتمع إليه الماء يكثر نبته. وقيل: الروضة عشب وماء ولا تكون روضة إلا بماء معها أو إلى جنبها. ونسب الحضيب إلى الروضة التي هي بمعنى قرية.

## حَفيت

لعل حفيت صورة لهجية متأثرة باللغات العربية الجنوبية القديمة ، وقد أشار الثعلبي إلى اسم موضع مشابه وهو "حفيتن" ولم يحدده. وأشار ياقوت إلى حفياء موضع بقرب المدينة أجرى منه رسول الله الخيل في السباق.

## حِلَّة الأَدغْم

الحلة: القوم النزول وفيهم كثرة، وهي بمعنى قرية. والأدغم صفة للحصان والذئب إذا خالط لون وجهه وقوائمه سواد، ومن أمثلة العرب : الذئب أدغم أي ترى دغمته فتظن أنه قد ولغ مع أنه جائع. وهو يضرب لمن يُحسَد على من لا يملك. ربما سميت بذلك لوجود أفراس دغم في هذه الحلة سابقا ،كانت تستخدم للحرب والقتال.

## حلة البُرج

الحلة: القوم النزول، وفيهم كثرة. والبُرج: الحصن والبيت يبنى على برج البرج. سور المدينة، وبروج السماء المعروفة وفي القرآن الكريم: ﴿ والسماء ذات البروج ﴾. سميت حلة البرج لوجود برج فيها.

## حلة الرواشد

وحَلَّةُ الشيءِ، ويُكْسَرُ: جِهَتُهُ وقَصْدُه، وبالكسر: القومُ النُّزولُ، وهيئةُ الحُلولِ، وجماعةُ بُيوتِ الناسِ، أو مِئَةُ بَيْتٍ، والمَجْلِسُ، والمُجْتَمَعُ،والحِلَّةُ مَكَانٌ

الحُلُولِ، ونسبت إلى الرواشد وهي قبيلة عمانية .

## حلّة الكحاحيل

الحلة: القوم، النزول وفيهم كثرة، أو بمعنى قرية. الكحاحيل: قبيلة عمانية.

## حُودي

من معاني الحيد ، النتوء والانحراف ، وقد تحدث ياقوت في معجمه عن جبل بين عمان وحضرموت اسمه "حود حور" قال: إن به كاهناً لتعليم السحر، وروى بعض الأساطير حوله.

## حَيْلشي

الحيلة بالفتح القطيع من الغنم، والحيلة: تحدر من جوانب الجبل إلى أسفله حتى تكثر. والحيل: الماء المستنقع في بطن الوادي، والجمع أحيال وحيول. والحيل: القوة. والمقصود بها: حيل شيء، أي يوجد حيل. قيل: سميت بذلك لأنه مر رجلان في طريق فنظر أحدهما إلى هذه المنطقة فقال: لا يوجد حيل في هذه المنطقة فأجاب الثاني: حيل شي.

## خُلَيْبَة

المكان الخلاب هو ما يخلب اللب ويأسره، ويصغر على خليب. سميت بذلك نظراً لمنظرها الخلاب الساحر من الأشجار والمياه الجارية، وجمالها الفائق بالنسبة للمناطق المجاورة.

## خور الحَمام

الخور: المنخفض من الأرض، والخليج من البحر، ومصب الماء في البحر. والخور: دخول الماء على اليابسة، ولسان بحري في اليابسة. والحمام: الطير المعروف. سميت بذلك لكثرة وجود الحمام في هذا الخور.

## خورِ الظَّبْي

والخَوْرُ: المنخفض من الأرض، والخليج من البحر، ومصب الماء في البحر. والظبي: نوع من الغزلان.

## خَوُر العشار

العشرة: أول العقود. والعشر: عدد المؤنث، والعشرة عدد المذكر. والعِشرُ ورد الإبل اليوم العاشر. وناقة عشراء: حامل، والإبل العشار أي الحوامل وكان هذا المكان ترعى فيه الإبل العشار فنسب إليها.

## خورُ المِلْح

الخور: المنخفض من الأرض، والخليج من البحر، ومصب الماء في البحر، أو دخول البحر علي اليابسة. سميت بذلك نظراً لتجمع الأملاح في هذا الخور بكثرة.

### دار البيضاء

الدار: المحلّ يجمع البناء والساحة ، والبلد، والقبيلة ، والبَيْضاء : الحِنْطة، وهي السَّمْراء أيضاً، وكَتِيبةٌ بَيْضاء: عليها بَياضُ الحديد. والبَيْضاء: الشمس ، لبياضها ، والبَيْضاء: القِدْرُ ، والأرض البيضاء : الملساء لا نبات فيها ، وربما لوضوح هذه القرية وجلائها سميت دار البيضاء ، أو ربما كان بها مخازن للحنطة.

### دِقَالْ

الدقل من التمر: معروف واحدته دقلة، والدقل والدوقل: خشبة طويلة تشد في وسط السفينة يمد عليها الشراع، تُسمى الصاري. والدقل: سهم السفينة. سميت بذلك لأن الأودية تجري من حولها من جميع الجهات وتبقى هي في الوسط مرتفعة كأنها دقل.

### دهوى

داهيَةٌ دَهْواءُ ودُهْوِيَّ : شديدة جدًّا ، و الداهِيةُ الأمر العظيم و دَوَاهِي الدهر ما يصيب الناس من عظيم مصائبه ، ولعل المعيشة في هذا المكان قديمًا كانت شاقة على المقيمين فيه ، فسميت دهوى.

### دِيل آل بريك

الديل حي من القبيلة جاء في القاموس المحيط "الديل بالكسر حي من تغلب وفي عبد القيس وفي إياد وغيرهم". آل بريك: قبيلة عمانية نسب إليها الحي.

### دِيل آل عبدالسلام

الديل حي من القبيلة جاء في القاموس المحيط «الديل بالكسر حي من تغلب وفي عبد القيس وفي أياد وغيرهم» آل عبد السلام: قبيلة عمانية نسب إليها الحي.

### سَورْ البلوشْ

السور: حائط المدينة وبمعنى السياج. والبلوش: قبيلة عمانية نسب إليها هذا السور.

### سور الشِّيادي

السور: السياج، والسور: حائط المدينة. والشيادي: قبيلة عمانية نسب إليها السور.

### شِسْب

الشسب تحريف للشزب وهي صفة حسنة للخيل الضامرة . ولعل القرية اشتهرت قديما بالخيول القوية الضامرة.

### شِيدَة

الشِّيدُ، بالكسر: كل ما طُلِيَ به الحائط من جص أو بلاط، وبالفتح: وكل ما أُحكم من البناء، فهو مشيد وفي القرآن الكريم:

﴿وبئر معطلة وقصر مشيد﴾ سميت بذلك لأنها شيدت في مناطق جبلية وعرة جداً.

## صَحَد

لعلها محرفة من كلمة "صخد" بمعنى اشتد الحر. يقال: صخد النهار اشتد حره والصخد بمعنى الشمس .

## صلبوخ

ربما تكون محرفة عن : الصُّلْبُ الشَّدِيْدُ، ورَجُلٌ صُلْبٌ صَلِيْبٌ صُلبٌ: ذوصَلاَبَة. والصَّلاَبَةُ من الأَرْض: ما غَلُظَ واشْتَدَّ؛ فهي صُلْبَةٌ، والجَمِيعُ الصِّلْبَة. وقد تَصَلبَ الرجُلُ: أي تَشَدَّد.والصُلبُ: حجارَةُ المسَنَ.. والصلْبُ: دَسَمُ اللحْمِ إذاَ شُوِيَ يقاَل: صَلَبْتُ اللحْمَ. وبه سُمِيَ المَصْلُوبُ والصلِيْبُ.وإذا بَلَغَ الرُطَبُ اليُبْسَ فهو التَصْلِيْبُ أيضاً. والصُلْبُوبُ: المزْمَارُ، وقيل: القَصَبَةُ التي في رَأْسِ المِزْمَارِ، وجَمْعُه صَلاَبِيْبُ.ربما تكون سميت بلك لصلابة تربتها ، أو لصعوبة الحياة فيها.

## ضرحت

الضروحَ: الفرسُ النفوحُ برِجْلِه. تقول: ضَرَحَتِ الدابَّةُ برجلها، إذا رمحتْ. وفيها ضِراحٌ. وقوسٌ ضَروحٌ،إذا كانت شديدة الدفْع والحفْز للسهم. ولأن المكان متسع ترمح فيه الدواب سمي بهذا الاسم .

## ضَلْع

الضلوع: ما انحنى من عظام الصدر أو من الأرض. وضَلَعَ : اعوج. والضّلع من الجبل: هو الجبل الصغير الذي ليس بالطويل. قد تكون سميت بذلك لتعرجها فكأنها ضلع أو لكثرة الجبال الصغيرة بها.

## ضياق

ضاق المكان : انضم إلى بعضه فلم يتسع لما فيه، ويبدو أن بيوت القرية كانت متقاربة جدًّا فضاقت طرقها ومساراتها فسميت بهذا الاسم .

## عقير العبريين

عَقَرَه أَي جَرَحَه، فهو عَقِيرٌ والعَقِيرُ: المَعْقورُ، وعَقَرالفرسَ والبعيرَ بالسيف عَقْراً: قطع قوائمه؛وناقةٌ عَقِيرٌ وجمل عَقِير. قيل: كانوا إذا أرادوا نَحْرَ البعير عَقَرُوه أَي قطعوا إِحدى قوائمه ثم نَحرُوه، يفْعل ذلك به كَيْلا يَشْرُد عند النَّحْر، والعبريين قبيلة عمانية ، ربما تعود التسمية إلى أن هذا المكان كانت القبيلة تنحر فيه ذبائحها .

## عُومة

العُومة، بالضم: خنفساء صغيرة تسبح في الماء، والجمع عوم. والعومة باللهجة المحلية: سمك السردين. وسميت بذلك لأن

هذه القرية كانت تستخدم مكاناً لتجفيف سمك السردين.

## عين الراكة

ركا فلانٌ : حفر حوضًا مستطيلاً ، وركا الأرضَ : حفرها ، وركا الحوضَ سوَّاه ، والركية: البئر لم تُطْوَ ، ولعل الراكة تحريف الركية ، اشتهر المكان بها فسمي عين الراكة ، أو لعله كان كثير شجر الأراك .

## غار الأصفر

الغارُ: مَغارةٌ في الجبل كالسَّرْب، وقيل: الغارُ كالكَهْف في الجبل ، والأصفر : الذهب، والأَصفرانِ: الزَّعْفَرانُ والذَّهَب ، لعل الناس قديمًا كانوا يعتقدون في وجود الذهب به فكانت التسمية .

## قَصْبية آل بريك

قصبة البلاد مدينتها. وقصبة القرية: وسطها. وتصغر على قصيبة ولعل قصبية محرفة عن كلمة «قصبة» والقصبية بالتفسير المحلي بمعنى برج. ونسبت هذه القرية إلى قبيلة آل بريك .

## قَصِي

والقَصِيّ والقاصي: البعيد. وكل شيء تنحى عن شيء فقد قصا. سميت بذلك بسبب بعدها في الجبال عن القرى الأخرى.

## كُرَيْب

كرب النخل:أصول السعف الغلاظ العِراض التي تيبس فتصير مثل الكتَف، واحدتها كربة. قد يكون سبب تسميتها مرتبطاً بكثرة ما فيها من أشجار النخيل التي ينتج عنها كثرة السعف.

## مَجَزُّ الصغرى

جزّ الصوف والشعر والنخل والحشيش يجزه جَزاً وجزة حسَّنه. واجتزه: قطعه. والجز: القطع. سميت بذلك لأنها مقطوعة ومقسومة إلى قسمين، القسم الأصغر منها: مجز الصغرى، والأخرى مجز الكبرى وتتبع ولاية صحار.

## مُخَيْليف

عند أهل اليمن بمثابة المنطقة أو الجزء من الإقليم أو مكان القبيلة ويجمع على مخاليف ويصغر على مخيليف.

## مرتفعات صحم

ارتفع الشيء : علا ، والمرتفعات جمع مرتفع ، وهو المكان العالي الذي يُشرف على غيره ، وقد نسبت إلى اسم الولاية وهي صحم .

## مَطيد

قد تكون محرفة عن كلمة «مطير» والتي

تعني: ما أصابه المطر أو ذو المطر. ولعلها اشتهرت بكثرة أمطارها وسيولها.

## مُقاعَسَة

القعس: نقيض الحدب، وهو خروج الصدر ودخول الظهر، والأقعس من الخيل المطمئن الصهوة المرتفع القطاة. وتطلق التسمية على الرجل المنيع ومن هنا جاءت أسماء الأقعس ومقاعس، وإطلاقها على المكان يدل على العزة والمنعة.

## مِهْضَم

الهِضم، بالكسر: المطمئن من الأرض، وقيل: بطن الوادي.

## وادي المغار

الوادي : كل منفرج بين الجبال أو التلال والآكام سمي بذلك لسيلانه ، يكون مسلكًا للسيل ومنفذًا،والغارُ: مَغارةٌ في الجبل كالسَّرْب، وقيل: الغارُ كالكَهْف في الجبل، والمَغارُ والمَغارةُ: كالغارِ؛ وفي التنزيل العزيز:﴿لَوْ يَجِدُونَ مَلْجَأً أَوْ مَغَارَاتٍ أَوْ مُدَّخَلاً﴾التوبة.ولعل الوادي في هذا المكان تكثر به المغارات فأضيف إليه .

## وَمّ

لعلها تكون محرفة من كلمة «ولم». وذلك للدلالة على إكرام أهلها للضيف وكثرة الولائم بها. أو لعلها من (أمّ) والمبادلة قائمة في اللغة بين الواو والهمزة.

# ولاية صحم: القلاع

| الإســـم | المكان | معلومات عامة |
|---|---|---|
| آل حليس | أبو الضروس | تقع هذه القلعة في بلدة أبو الضروس بولاية صحم قام ببنائها حليس بن علي الرشيدي في عهد السلطان فيصل ابن تركي بن سعيد البوسعيدي ١٣٠٦ -١٣٣٢ هـ / ١٨٨٨ - ١٩١٣م مبنية من الحجارة والجص والطين. |
| الردة | الردة | تقع هذه القلعة في بلدة الردة على شاطئ البحر مبنية من الطين والحجارة والجص. |
| السلات | السلات | تقع هذه القلعة على تلة مرتفعة بوسط بلدة السلات مبنية من الحجارة والطين والجص. |
| الغيز | الغيز | تقع هذه القلعة على قمة جبل بوسط بلدة الغيز بولاية صحم قام ببنائها قبيلة بني عمر سكان البلدة، مبنية من الحجارة والطين والجص. |
| الفرفار | الفرفار | تقع هذه القلعة على سفح جبل في بلدة الفرفار بولاية صحم، مبنية من الطين والحجارة والجص. |

| الإسم | المكان | معلومات عامة |
|---|---|---|
| **الفليج** | الفليج | تقع هذه القلعة على أرض مستوية بوسط بلدة الفليج ، مبنية من الطين والحجارة والجص. |
| **الليهبان** | الليهبان | تقع هذه القلعة على تلة مرتفعة بوسط بلدة الليهبان بولاية صحم ، وهي مبنية من الطين والحجارة والجص. |
| **دقال** | دقال | تقع هذه القلعة على قمة جبل بوسط بلدة دقال بولاية صحم قام ببنائها قبيلة بني عمر سكان البلدة، وهي مبنية من الطين والحجارة والجص. |

# ولاية صحم: الحصون

| الإسم | المكان | معلومات عامة |
|---|---|---|
| **آل بريك** | قصبية آل بريك | يقع هذا الحصن في بلدة قصبية آل بريك بولاية صحم ،قام ببنائه قبيلة آل بريك سكان البلدة وهو مبني من الحجارة والجص والطين. |
| **البومة** | الغبرة | يقع هذا الحصن في بلدة الغبرة بولاية صحم أطلق عليه هذا الاسم وذلك لشبهه بطائر البومة حيث يشكل بنيانه هيئة البومة وهو مبني من الطين والحجارة والجص . |
| **الرحبة** | الرحبة | يقع هذا الحصن على تلة مرتفعة بوسط بلدة الرحبة في وادي بني عمر مبني من الطين والجص والحجارة. |
| **الرواشد** | الخشدة | يقع هذا الحصن على شاطئ البحر في بلدة الخشدة بولاية صحم ويضم أربعة أبراج ، قام ببنائه قبيلة الرواشد سكان البلدة في عهد السلطان تركي بن سعيد بن سلطان البوسعيدي ١٢٨٨ – ١٣٠٦هـ / ١٨٧١– ١٨٨٨م وهو مبني من الحجارة والطين. |

| الإسم | المكان | معلومات عامة |
|---|---|---|
| **الرويضة** | الرويضة | يقع هذا الحصن على أرض مستوية بوسط بلدة الرويضة بولاية صحم مبني من الطين والحجارة والجص. |
| **الشيخ** | الحويل | يقع هذا الحصن في بلدة الحويل بولاية صحم، قام ببنائه الشيخ مقرن بن علي العموري ويضم الحصن مجموعة من الأبراج وهو مبني من الحجارة والجص والطين. |
| **العقير** | العقير | يقع هذا الحصن على قمة جبل بوسط بلدة العقير بولاية صحم ، تم بناؤه في عهد السلطان فيصل بن تركي بن سعيد البوسعيدي ١٣٠٦-١٣٣٢هـ / ١٨٨٨-١٩١٣م مبني من الطين والحجارة والجص. |
| **القصير** | القصير | يقع هذا الحصن على أرض مستوية بوسط بلدة القصير بولاية صحم مبني من الطين والحجارة والجص. |
| **المهاب** | المهاب | يقع هذا الحصن في بلدة المهاب بولاية صحم ، مبني من الطين والحجارة. |
| **حفيت** | حفيت | يقع هذا الحصن في بلدة حفيت بولاية صحم ، قام ببنائه قبيلة بني |

| الإسم | المكان | معلومات عامة |
|---|---|---|
| | | عمر سكان البلدة، مبني من الطين والحجارة والجص. |
| حيلشي | حيلشي | يقع هذا الحصن على قمة جبل بوسط بلدة حيلشي بولاية صحم مبني من الحجارة والطين. |
| خور الحمام | خور الحمام | يقع هذا الحصن على أرض مستوية في بلدة خور الحمام على ساحل البحر ، قام ببنائه علي بن عبدالله بن حسن المرزوقي مبني من الطين والحجارة والجص. |
| صحم | صحم | يقع حصن صحم على أرض مستوية على ساحل البحر بولاية صحم، يتكون من دور واحد ، وتوجد به مجموعة من الغرف بناه السيد شهاب بن فيصل بن تركي البوسعيدي في عهد السلطان سعيد بن تيمور بن فيصل البوسعيدي ١٣٥١-١٣٩٠هـ/ ١٩٣٢ - ١٩٧٠م ، وقد رمم سنة ١٤١٥هـ/ ١٩٩٤م . |
| مخيليف | مخيليف | يقع هذا الحصن على ساحل البحر في بلدة مخيليف بولاية صحم قام ببنائه قبيلة الفزاري سكان البلدة، مبني من الطين والحجارة والجص. |

| الإسم | المكان | معلومات عامة |
| --- | --- | --- |
| مقاعسة | مقاعسة | يقع هذا الحصن على أرض مستوية بوسط بلدة مقاعسة تم بناؤه في عهد السلطان فيصل بن تركي بن سعيد البوسعيدي ١٣٠٦ - ١٣٣٢هـ/ ١٨٨٨-١٩١٣م مبني من الطين والحجارة والجص. |

# ولاية صحم: الأبراج

| الإســـم | المكان | معلومات عامة |
|---|---|---|
| **الديل** | آل بريك | البرج على أرض منبسطة على ساحل البحر بولاية صحم ، مبني من الطين والحجارة والجص. |
| **العقير** | العقير | يقع هذاالبرج على قمة جبل بوسط بلدة العقير بولاية صحم وهو مبني من الطين والحجارة والجص. |
| **الفياض** | الفياض | يقع هذا البرج في بلدة الفياض على سفح جبل مبني من الطين والحجارة والجص. |
| **المسن** | المسن | يقع هذا البرج على تلة مرتفعة بوسط بلدة المسن وهو مبني من الطين والحجارة والجص. |
| **خور الحمام** | خور الحمام | يقع هذا البرج على أرض مستوية على شاطئ البحر بوسط بلدة خور الحمام ، قام ببنائه علي بن عبدالله ابن حسن المرزوقي في عهد السلطان فيصل بن تركي بن سعيد البوسعيدي ١٣٠٦ ـ ١٣٣٢هـ / ١٨٨٨ـ١٩١٣م وهو مبني من الطين والحجارة والجص. |

| الإسم | المكان | معلومات عامة |
| --- | --- | --- |
| شسيب | شسيب | يقع هذا البرج بوسط بلدة شسيب بولاية صحم قام ببنائه قبيلة بني عمر سكان البلدة وهو مبني من الطين والحجارة والجص. |

# ولاية العوابي

## المدن والقرى

## الْعَوَابِي
جمع عابية وهي الحسناء وتطلق مجازا على الأرض الخيرة.

## الْبَرْمِيَة
نوع من الأوعية. أطلق على المكان ربما للمشابهة به وقت التسمية.

## الجروع
الجرعة : الرملة الطيبة المنبت لا وعوثة فيها، أو الأرض ذات الحزونة تشاكل الرمل، أو الكثيب جانب من رمل وجانب من حجارة.

## الجنينة
تصغير جنة بمعنى حديقة. ولعلها سميت بذلك لكثرة أشجارها أو فروعها.

## الدَّار
الدار أي البلد. قرية تقع على سفح الجبل الأخضر عليها مدرجات من الزراعة وفي وسطها الماء وهي تأخذ طبيعتها من طبيعة الجبل الأخضر من حيث الزراعة.

## الدص
دوص تدويصاً نزل من علٍ إلى أسفل.

## الرَّامِي
اسم فاعل من الرمي، سمي به الموضع الذي يرمى منه.

## الرَّجْمَة
الأماكن التي تتجمع فيها الصخور الكبار.

## السهل
السَّهْلُ: كل شيء يميل إلى اللين وقلة الخشونة ، والسهل من الأرض: خلاف الحَزْن وهي أرض منبسطة لا تبلغ الهضبة، والسِّهلة : تراب كالرمل يجيء به الماء ، لعل القرية تقع بين الجبال والوادي وما يأتي به من تربة ورمل فسميت بذلك.

## الشارقة
الشارق هي الشمس حين تشرق سميت بذلك لأن المكان مرتفع ظاهر. «لا أكلمك ما ذر شارق» أي ماطلع قرن الشمس.

## الْصُبَيْخَاء
التراب الناعم الذي تحركه الرياح. وهو اسم لموضع تكثر فيه الأسباخ وتقلب سينه صادا لغة، والسبخ هو التراب الناعم المتطاير. وسميت كذلك لطبيعة تربتها التي تحركها الرياح.

## الضَّفَة الشَّرْقِيْة
الضفة الناحية أو الجزء، سميت بذلك لأنها تقع في الجهة الشرقية من الوادي. الشرقية: حيث تشرق الشمس، والشارق: الشمس حين تشرق.

**الظَّاهِر**
ضد الباطن، وظهر الشيء تبين، ظاهر البلد: خارجه. وظاهر الجبل أعلاه. والظواهر أعالي الأودية.

**الظهرة**
ظَهَرَ الشيء ظهورًا: تبين وبرز بعد الخفاء ، وهو ما غلظ من الأرض وارتفع، وهذه المنطقة بالفعل مرتفعة وواضحة للعيان للقادم لولاية العوابي .

**الْعَلْيَاء**
المرتفعة الشامخة فوق الجبال. لارتفاعها عن سطح الأرض، وهو من العلو.

**المال**
المألة ، جمع مئال: الروضة ، عادة ما يطلق العمانيون كلمة مال على مزارعهم .

**المحدوث**
بمعنى الجديد المبتكر.

**الْمَحْصَنَة**
المُحصنة أي المتحصنة والمنيعة، وهو اسم للأماكن الحصينة.

**الْمَرَخْ**
اسم شجر يستعمل زهره للحريق، وكذلك لإيقاد النار بالحجر.

**المساقة**
من السقي ، لأن المياه تنبع منها والأودية تسيل منحدراتها فتسقي المناطق الواقعة شرقها فهى محل السقيا ومصدره.

**الْمَنْظُور**
أي المرئي لوضوحه وظهوره.

**الْهِجَار**
من الهجير ، وهى تطلق على الأماكن الحارة التى تحيط بها الجبال فتشتد بها الحرارة.

**الْهَجِيْر**
تصغير هجر والهجر هجر هجراً وهجراناً أي تباعد تباعداً : ويقال شيء هاجر: جيد حسن. والهجير جمع هُجر الجمل المشدود بالهجار.

**الْهُوْدِنيَة**
ربما تكون من الهدنة، يقال بينهم هدْنة وهِدَانة أي موادعة وسلام وصلح وسكون بعد هياج.

**الْوَلْجَة**
من الولوج والدخول . لتعمقها في البلد.

**الْوَلِيْجَاء**
تصغير ولجة مشتق من الولوج وهو الدخول أو الميل عن الجادة. والتسمية

من الولوج والدخول لأنها داخلة بين البلدان متعمقة فيها.

## ثَقَبْ

هو الحفرة في الجبل. وسميت بذلك نظراً لوجود العيون والثقاب بها.

## حَدَسْ

التخمين والظن، الحدس: العقل.

## حَلْحَل

الجبل المتهشم وهو اسم لما تحلل من الجبال. حلحل الجبل الذي يتكون من طبقات أو ألواح صخرية غير متماسكة تتعرض لانهيارات في طبقاتها السطحية. ويؤخذ من هذه الجبال ألواح للكتابة ولتغطية لحد الميت.

## دَكَمْ

دكم الشيء : أي غطاه. وهذه القرية كأنها مختفية مندكمة فى الجبل.

## سِتَالْ

من ستل بمعنى ضاق وسميت الأماكن الضيقة ستال وستلاء ومستل. يطلق هذا الاسم في المعاجم العربية على المكان المستطيل المزين بالأشجار، وهو مشتق من ستل ومعناها (غابة الأشجار).

## سَحْكُونْ

السحك أو الانزلاق والتزلج. لأن مكانها منسحك أملس يُسحك عليه أي ينزلق عليه الناس لشدة ملاسته.

## شُوُه

يمكن أن تكون جمعا لشويهة وهي مصغر شاه، ومن كلام العرب هو رب الشويهة والبعير.

## صَقَّرْ أو سَقَرْ

صقر : اسم طير من الطيور الجارحة وربما لعلو المكان وارتفاعه شبه المكان مجازا عن الارتفاع والعلو.

## صَنْعَاء

لاشتقاقها من الصنع وهو العمل المتقن وزيدت عليه الألف الممدودة للمبالغة في الحسن والجودة. قد تكون سميت بذلك نسبة لصنعاء اليمن أو صنعاء بني غافر.

## صُنَيْبُعْ

الصنبعة في اللغة، هي انقباض البخيل عن المسألة، ويمكن أن تطلق مجازا على الأرض التى لا تجود بالخير، وتصغر على صَنيْبِع.

## طَوِي السِّيحْ

الطوي هي البئر، السيح هو الأرض

السطحية الصحراوية، أو هو الماء الجاري من الانسياح.

## عين الغاف

الغاف شجر كبير الحجم له ثمر وتستخدم أغصانه للوقود والفحم الخشبي. والعين سبق تفسيرها.

## عَيْن كَرَفَّسْ

الكرفس شجرة معروفة طبيا ومحليا.

## غَيْزْ الْمِحْينَيَا

الغيز مجرى مياه صغير. والمحينيا من الانحناء. سميت بذلك لانحناء هذه القرية، أو أنها على شكل منحنٍ.

## فَلَجْ بَنِي خُزَيْر

الفلج هو الماء الجاري من العين أو النهر الصغير. وبنو خزير قبيلة عمانية.

## مِسْفَاة الشريقيين

المِسفاة اسم للقرى الصغيرة الواقعة على سفوح الجبال والأودية. المسفاة ما تسفوه الريح من الأماكن الواقعة على سفوح الجبال. وأضيفت إليها الشريقيين نسبة للقبيلة التي تسكن فيها.

## مِسْفَاة الهطاطلة

المِسفاة ما تسفوه الريح من الأماكن الواقعة على سفوح الجبال. الهطاطلة: اسم قبيلة عمانية.

## وادي صفوت

الوادي هو المجرى المائي. وقد سبق تفسيره. لعل صفوت من صفاء، حجارة الوادي أو من المياه الصافية التي تكون فيه.

# ولاية العوابي: الحصون

| الإســـم | المكان | معلومات عامة |
|---|---|---|
| **الحجرة** | الصبيخة | هذا الحصن ببلدة الصبيخة بولاية العوابي وهو مبني من الحجارة والطين والجص. |
| **الرامي** | الرامي | يقع هذا الحصن ببلدة الرامي بولاية العوابي وقام ببنائه الشيخ ناصر ابن جاعد بن خميس الخروصي الذي اتخذه مسكنا له وهو أصغر من حصن العوابي الذي بناه والده وهو مبني من الجص والحجارة والطين. |
| **الصلوت** | ستال | يقع هذا الحصن في بلدة ستال بوادي بني خروص على قمة جبل الصلوت، مبني من الحجارة والجص، استخدم لحماية البلدة. |
| **العوابي (سوني)** | العوابي | يقع هذا الحصن في ولاية العوابي وقام ببنائه الشيخ جاعد بن خميس ابن مبارك الخروصي في عهد الإمام أحمد بن سعيد بن أحمد البوسعيدي ١١٥٧ هـ - ١١٨٩ هـ ١٧٤٤م - ١٧٧٥م وهو عبارة عن حصن مستطيل يبلغ طوله ٣٦ متراً |

| الإسم | المكان | معلومات عامة |
|---|---|---|
| | | وعرضه ٣٢متراً ويضم الحصن برجين في الركنين الشمالي الغربي والجنوبي الشرقي ويوجد المدخل الرئيسي للحصن في الجهة الشمالية الشرقية أما المدخل الجانبي للحصن فيوجد في السور الشرقي وهو مبني من الجص والصاروج والطين. |
| الفرس | الهجير | يقع هذا الحصن في بلدة الهجير بوادي بني خروص على هضبة الجبل الذي يطل على البلدة وهو مبني من الحجارة والجص فقط ويمتاز بموقع إستراتيجي فهو يطل على فلج البلدة وعلى البلدة كلها وتوجد أسفل الحصن مقبرة تابعة له ولا يعرف تاريخ بناء هذا الحصن ولا سبب التسمية. |
| مسفاة الشريقيين (السافل) | مسفاة الشريقيين | يقع هذا الحصن في مسفاة الشريقيين بوادي بني خروص وقام ببنائه الشيخ محمد بن سالم الشريقي حيث استخدمه مسكنا له وهو مبني من الجص والحجارة والطين . |
| وادي عرك | الصبيخة | يقع هذا الحصن في بلدة الصبيخة بولاية العوابي وهو مبني من الحجارة والطين والجص. |

# ولاية العوابي:الأبراج

| الإســـم | المكان | معلومات عامة |
|---|---|---|
| العقر | مسفاة الشريقيين | يقع هذا البرج بمسفاة الشريقيين بولاية العوابي، وهو مبني من الحجارة والجص. |
| العقيبة | ستال | يقع هذا البرج في بلدة ستال بوادي بني خروص بولاية العوابي ، مبني من الحجارة والجص. |
| الغراف | ستال | يقع هذا البرج في بلدة ستال بوادي بني خروص بولاية العوابي ، مبني من الحجارة والجص. |
| المحصنة | المحصنة | يقع هذا البرج في بلدة المحصنة بولاية العوابي مبني من الطين والحجارة والجص. |
| النجور | ستال | يقع هذا البرج في بلدة ستال بوادي بني خروص بولاية العوابي ، مبني من الحجارة والجص، استخدم لحماية البلدة. |
| حدس | حدس | يقع هذا البرج في بلدة حدس بولاية العوابي مبني من الطين والحجارة والجص. |

# ولاية العوابي: البيوت

| الإســـم | المكان | معلومات عامة |
|---|---|---|
| **الراس** | العليا | يقع هذا البيت في بلدة العليا بولاية العوابي ومبني من الطين والجص والصاروج . |
| **الصاروج** | العليا | يقع هذا البيت في بلدة العليا بولاية العوابي ومبني من الطين والجص والصاروج. |

# ولاية لوى

# المدن والقرى

## لوى

اللوى هو منقطع الرمل. يقال : قد ألويتم فانزلوا وقد غلب إطلاقها على كثير من الأماكن منها ما ورد في معلقة امرىء القيس:

*قفا نبك من ذكرى حبيب ومنزل*
*بسقط اللوى بين الدخول فحومل*

ووردت كثيرا في شعر غيره من الشعراء. واللواء فرقة من الجيش وجمعها ألوية وهي إحدى الرتب العسكرية.

## البَدعة

البِدعة: ما استحدث في الدين وغيره، وبَدَع الشيء: أنشأه على غير مثال سابق، وبدع البئر:استنبطها واستحدثها.

## البُستان

في الأصل الحديقة من النخل، ثم أطلقت على روضة فيها نخيل وغيره، يحيط بها حائط. قيل كانت توجد بها البساتين الخضراء.

## الجَل

مكان تجمع المياه ، سميت بذلك لتجمع المياه بها.

## الحَدّ

حد السيف، والحدّ: الحاجز بين الشيئين، ومن كل شيء: طرفه الرقيق الحاد، ومنتهاه. قال الشاعر:

*السيف أصدق أنباء من الكتب*
*في حده الحد بين الجدّ واللعب*

## الحُمَيضة

شجر الحماض تصغير الحمضة واحدة الحمض، وهو كل شجر فيه حموضة. سميت بذلك نسبة لنبات الحماض بها.

## الخَطيم

تصغير خطم وهي من الخطام، سميت بذلك لأنها تقع في أول البلد كأنها خطام لها. والخطم : قمة جبلية.

## الدَبَّاغ

معالج الجلود ومصلحها وهو من الفعل دَبغ. ودبغ الجلد: إصلاحه بمادة ليلين ويزول ما به من شوائب. قيل: بأنه كانت تدبغ الجلود قديما في هذه المنطقة .

## الرسة

الرَّسَّةُ: السَّارِيَةُ المُحْكَمَةُ، وبالضم: القَلَنْسُوَةُ، وهي باللهجة الدارجة : الحفرة المليئة بالماء ، ربما سميت بذلك لأنها بها بئرًا مليئة بالماء أو كانت بها قديمًا ، أو لأنها تبدو من بعيدٍ واضحةً كالسارية .

## الرُّميْلَة
تصغير رملة، وهو نوع من التراب معروف، أو هو فتات الصخر.وقد أطلقت الرميلة على عدة أماكن منها قرية بالبحرين وقرية من قرى بيت المقدس. سميت بذلك لكثرة الرمل الناعم بها. والرملة مدينة من مدن فلسطين.

## الزاهِر
الحسن اللون من النبات أو الحيوان أو الجماد. سميت بذلك لأن هذا المكان كان زاهرا بالأشجار والعمران.

## الزاهية
وأَزْهى النخلُ وزَها: طالَ،وزَها النبت: غَلا وعلا، والزَّهْوُ: الكِبْرُ والتِّيهُ والفَخْرُ والعَظَمَةُ ، يقال : زها بنفسه زهوًا ، وهي زاهيةٌ ، سميت بذلك نظرًا لجمال موقعها بما فيها أو كان فيها من النخيل ، وارتفاع مكانتها ، وفخر أبنائها بها .

## الزُّهيمي
سميت بذلك نسبة لعائلة الزهيمي التي سكنته قديما. (فلج الزهيمي يسمى الشريعة تنبت عليه شجرة الماشوه وهي شجرة نادرة).

## الشَّوْمَرة
قد تكون مأخوذة من الشمّرية وهي الناقة السريعة، أو تكون من التشمير: وهي الجد في الأمور والمضاء فيها.

## الشِّيَة
معناه العلامة، وهو اسم لرأس أحد الجبال. سميت بذلك نسبة لهذا الجبل وهو جبل الشية.

## الصِّباخ
جمع صبخة، وهي الرمال الناعمة التي لا ينبت بها زرع. سميت بذلك نسبة لوجود الرمال الناعمة بها.

## العَرجاء
مشتقة من التعرج، وتعرَّج: انعطف ومال، يقال: تعرَّج البناء، وتعرج النهر. وبها منطقة أثرية. سميت بذلك بسبب تعرجها وسط الجبال.

## العين
العَين: الرجل البكاء، ومن الأسقية: ما سال ماؤه، أما إذا كان من العَيْن فتعني: ينبوع الماء وفيها على كل حال دلالة على وفرة الماء واقعا أو تفاؤلا.

## الغُبْرة
سبق تفسيرها. سميت بذلك بسبب لونها الأغبر وتربتها الشديدة الاغبرار.

**الغُزَيِّل**

تصغير غزال، والغزال حيوان معروف، وهو ولد الظبية. سمي بذلك نسبة لكثرة الغزلان سابقا.

**الغيَّة**

لعلها معدلة عن الغاية بمعنى الهدف والأمل والمرتجى، تفاؤلا بخيرها.

**الفُلَيْج**

تصغير فلج وسبق تفسير مثله. سميت بذلك لصغر حجم الفلج.

**القطيطرة**

القطرة : واحدة القطر ، وهو المطر ، ولعل القطيطرة تصغير غير قياسي للقطرة ، وربما سميت القرية بذلك لقلة مطرها وقت التسمية .

**الكيهف**

الكَهْفُ: كالبيتِ المَنْقورِ في الجبل، أو كالغارِ في الجبلِ إلاَّ أنه واسِعٌ، والمَلْجأُ، والكيهف تصغير غير قياسي للكهف ، ويبدو أن القرية كانت ملجأً للناس يحتمون فيه ويلجأون إليه فسميت بهذا الاسم ، أو نسبةٍ لكهف كان فيها وقت التسمية .

**المِصْباخ**

من الصبخة وهو رمل ناعم لا ينبت به زرع. سميت بذلك لأن أرضها صبخة.

**المُلَيْحة**

تصغير ملحة، وهي مشتقة من الملح. سميت بذلك بسبب ملوحة أرضها ومياهها.

**النُّغَيضَة**

نغض الشيء: تحرك في ارتجاف واضطراب. وفي القرآن الكريم: ﴿فسينغضون إليك رؤوسهم﴾ ونغضوا إلى العدو نهضوا إليه. قال الكميت :

*حتى إذا نغض العدو*

*وتم خصلك من نحاصل*

والنغضة طريقة في إيراد الإبل للماء. ولعل المكان كان موضعا للحركة أو للشرب فسمي بذلك.

**النَّقْضة**

النقضة باللهجة الدارجة: الزرعة، النبتة. سميت بذلك لوجود مزروعات نبتت بنفسها.

**بات**

بات: أدركه الليل، نام أو لم ينم، وبات الشيء: مضت عليه ليلة فهو بائت. قال تعالى: ﴿والذين يبيتون لربهم سجداً وقياماً﴾.

**حارة الخشَّة**

الحارة: المَحلة المتصلة المنازل. خش:

بمعنى دَخَل. والسحاب خش: جاء بالمطر الخفيف. قيل لأنه مكان يخش بين الجبال أي يختفي، أو لأن الأهالي يخشون فيه أي يختفون وقت المخاطر.

## حارة السَّد

الحارة: المحلة المتصلة المنازل، السد: الحاجز بين الشيئين. سميت بذلك لأنه يوجد بها سد من الحصى، يصد عنها مياه الأودية.

## حَرْمول

الحرمل والحرملة من النباتات الطبية الشهيرة، وربما كان يوجد في المكان شيء من هذه النباتات.

## حلة الحصن

الحلة: القوم النزول وفيهم كثرة. سميت بذلك نسبة لوقوع الحصن فيها.

## حلة الشيخ

الحلة: سبق تفسيرها، والشيخ: الشخص العجوز والمسن، وكذلك مرتبة اجتماعية داخل القبيلة أو مكانة علمية. وسميت بذلك نسبة لأحد مشايخ العلم فيها.

## حُلَيْلة

تصغير حلة وقد سبق تفسيرها. سميت بذلك لأنها بلدة صغيرة.

## حيل العَقَبة

الحيل هو الماء المتجمع في بطن الوادي، العقبة: المرقى الصعب في الجبال. وفي التنزيل الحكيم: ﴿فلا اقتحم العقبة﴾. سميت بذلك بسبب وجود عقبة في هذه المنطقة.

## حيل الغافة

الحيل هو الماء المتجمع في بطن الوادي. الغافة: واحدة. الغاف: نبات مخشوشب معمر من الفصيلة القرنية، يوجد في بلاد العرب وأفغانستان وإيران والهند وهو ذو فروع كثيرة، أوراقه مركبة ريشية ذات وريقات صغيرة، وأزهاره قصيرة العنق في نورات دالية، والثمرة قرن مستقيم حلو الطعم أملس. وسمي الموقع بهذا الاسم نسبة إلى هذا النبات.

## حيل الغربي/الشرقي

الحيل هو الماء المتجمع في بطن الوادي. الغربي: جهة الغرب. الشرقي: جهة الشرق. سميت بذلك لأنه يقع غرب مجهل، أو شرق مجهل.

## رَحْب

مكان رَحْب واسع، يقال مكان رحب ودار رحبة، سميت بذلك لاتساعها.

## رُويضات

جمع رويضة وهي تصغير روضة،

والروضة هي الأرض ذات الخضرة أو البستان الحسن. سميت بذلك إما لأنها كثيرة الرياض، أو بسبب كون أرضها سهلة بسيطة كالرياض.

## ضَبْعين

مثنى ضبع وهو الحيوان المعروف. والضبع من الأرض أكمة سوداء مستطيلة قليلا. وقد أطلقت التسمية على كثير من الأماكن منها جبل لغطفان وواد قرب مكة.

## ظَبْيان

من الظباء جمع ظبي وهو جنس حيوانات أشهرها الظبي العربي، ويقال له: الغزال الأعفر.

## عُقْدة الموانِع

العقدة مجتمع الشجر. الموانع اسم قبيلة عمانية. سميت بذلك نسبة لقبيلة الموانع.

## غتل

غَتَلَ المكانُ يغتَل غَتَلاً، إذا كثر فيه الشجرُ، والموضع غَتِل. ونخل غَتِل: ملتفٌ، لغة يمانية.ولكثرة الشجر والنخل في المكان قديمًا سمي بهذا الاسم .

## غَضَفان

مأخوذة من شجر الغضف وهو شجر معروف: وهو يشبه النخل، غير أن نواه مقشّر بغير لحاء، ومن أسفله إلى أعلاه سعف أخضر.

## فِزح

كلمة محرفة من فَسَحَ، وفسح المكان: اتسع. نسبة للمكان المتسع الفسيح.

## لوذة عجيب

الحارة: المحلة المتصلة المنازل، من الفعل لاذ، وهي اسم المرة، ولاذ تعني: احتمى. وفي القرآن الكريم : ﴿قد يعلم ا الذين يتسللون منكم لواذا﴾. قيل كانت موضعا يحتمي فيه الأهالي من الأخطار. وعجيب اسم شخص.

## مَجْهَل

المكان الذي يجهله العدو، المَجْهَل: أرض لا أعلام فيها ولا يهتدى فيها. قال الشاعر:

*فلم يبق إلا كل صفواء صفوة*
*بصحرائه ما بين أرضين مَجْهل*

سميت بذلك لاختفاء السائرين بها قديما.

## مُخَيليف

تصغير مخلاف، وتعني الناحية أو الكورة بلغة أهل اليمن.

## مُسلَّمة

اسم مفعول من الفعل: سلّم، سلمه الله:

نجّاه، وخلصه. سميت بذلك لأنها منطقة آمنة لم تصبها حوادث، أو ربما تفاؤلا بالسلامة الدائمة.

## مُويلِح

سبق تفسير مثلها. قيل سميت بذلك بسبب ملوحة أرضها. أو ربما جاءت من الملاحة وهي الحسن والجمال.

## نَبْر

النبر صيحة الفزع، وقد تكون من الفعل نَبَرَ. ونبر الشيء: رفعه، ونبر الغلام: ترعرع. ونبر المغني: رفع صوته بعد خفض. وقد أشار ياقوت إلى موضع يسمى نبرة من أعمال ماردة.

## وادي الأسيل

الأسيل كل سبط مسترسل إلا أن الكلمة مأخوذة من الأسل وهو نبات رقيق الغصن كانت تتخذ منه الغرابيل محددة، ومنبته الماء الراكد. سميت القرية بذلك نسبة لشجر الأسيل.

## وادي الجَعْشمي

الجعشمي: رجل من جعشم، وجعشم اسم وهو جد سراقة ابن مالك. قال الشاعر:

*يهدي ابن جعشم الأنباء نحوهم*

وجعشم أيضا : الوسط. سميت بذلك نسبة لرجل من بني جعشم.

## وادي الصّفا

الصفا هي الحجارة البيضاء. سميت بذلك لكثرة الحجارة بها.

## وادي القصب

الوادي : كل منفذ بين الجبال أو التلال يمر منه الماء ، والقصب كل نبات كانت ساقه أنابيب وكعوبًا ، ومنه قصب السكر ، ولعل الوادي الذي يمر بالقرية كان مشهورًا بمثل هذا النوع من النبات، فنسب إليه، وصار اسمًا للقرية.

# ولاية لوى: القلاع

| الإســـم | المكان | معلومات عامة |
|---|---|---|
| الجعشمي | الجعشمي | تقع هذه القلعة ببلدة الجعشمي، وقد بنيت من الجص والحجارة والطين. |
| فزح | فزح | تقع هذه القلعة في بلدة فزح، وهي مكونة من ثلاثة أدوار و مبنية من الجص والحجارة والطين. |

# ولاية لوى: الحصون

| الإســـم | المكان | معلومات عامة |
|---|---|---|
| **الحارة** | فزح | يقع هذا الحصن على قمة جبل ببلدة فزح، وهو مكون من دور واحد مبني من الطين والحجارة والجص. |
| **الحد** | الحد | يقع هذا الحصن ببلدة الحد، وهو عبارة عن حصن صغير مكون من دور واحد ومبني من الطين والجص والحجارة. |
| **العرجاء** | العرجاء | يقع هذا الحصن في بلدة العرجاء، وهو مكون من دور واحد ومبني من الطين والجص والحجارة. |
| **أولاد يعرب** | حرمول | يقع هذا الحصن ببلدة حرمول، وهو مكون من دورين ومبني من الطين والحجارة والجص. |
| **بني حريز** | فزح | يقع يقع هذا الحصن فوق تلة عالية يطل من خلالها على منطقة بني حريز وهو مكون من دور واحد ومبني من الحجارة والطين والجص. |
| **دباغ الذهول** | دباغ الذهول | هذا الحصن ببلدة دباغ الذهول، |

| الإسم | المكان | معلومات عامة |
|---|---|---|
| | | وهو عبارة عن بناء مربع الشكل يحيط به سور ويضم مجموعة من المساكن استخدمت لأغراض التحصين والاحتماء أثناء الغارات، وهو مبني من الطين والحجارة والجص. |
| لوى | لوى | تقع هذا الحصن بولاية لوى، وهو عبارة عن بناء مربع الشكل يوجد به أربعة أبراج في كل ركن من أركانه ويستند الحصن على قاعده حجرية بطول جدرانه الأربعة يعلوها الطوب الطيني، وتوجد كذلك به بوابة رئيسية اندثرت وأقيم في موقعها بوابة جديدة، وقد بني هذا الحصن من الحجارة والطين والجص. |
| مخيليف | مخيليف | يقع هذا الحصن في بلدة مخيليف، وهو مكون من دور واحد ومبني من الطين والجص الحجارة. |

# ولاية لوى: الأبراج

| الإســـم | المكان | معلومات عامة |
|---|---|---|
| **آل مبارك** | رحب | يـقـع هـذا الـبرج بـبـلـدة رحـب، وقـد بنـي من الطـين والحجارة. |
| **أبراج السوق** | فزح | هي عبارة عن مجموعة من الأبراج تـقـع في مـنـطـقـة الـسـوق بـبـلـدة فـزح، اسـتـخـدمت هـذه الأبـراج لأغـراض الحراسة ولحماية البلدة ومزارعها. بنيت من الحجارة والطين. |
| **البركة** | بيضاء | يقـع هذا البرج ببلدة بيضـاء، وقد بنـي من الطين والحجارة. |
| **الرابية** | رحب | يـقـع هـذا الـبرج بـبـلـدة رحـب، وقـد بنـي من الطـين والحجارة. |
| **السد** | الصفاء | يـقـع بـرج الـسـد بـبـلـدة الـصـفـاء، وقـد بنـي من الحجـارة والطين. |
| **الشرحة** | رحب | يقع هذا البرج على قمة جبل ببلدة رحب بني من الطين والحجارة. |
| **الشومرة** | رحب | يقع هذا البرج فوق قمة جبل ببلدة رحب، وقد بني من الطين والحجارة. |

| الإسم | المكان | معلومات عامة |
|---|---|---|
| الصاروج | بيضاء | يقع هذا البرج ببلدة بيضاء، وقد بني من الطين والحجارة. |
| الظهر (الصياء) | رحب | يقع هذا البرج فوق قمة جبل ببلدة رحب استخدم لحماية البلدة، وقد بني من الطين والحجارة. |
| برج الصياد | رحب | يقع هذا البرج فوق قمة جبل ببلدة رحب واستخدم لحماية البلدة وقد بني من الطين والحجارة. |
| شرج التين | رحب | يقع هذا البرج ببلدة رحب ، وقد بني من الطين والحجارة. |

# ولاية لوى: البيوت

| الإســـم | المكان | معلومات عامة |
|---|---|---|
| **بيت الحد** | الحد | يقع هذا البيت في بلدة الحد، ومبني من الطين والحجارة والجص. |
| **غرفة الظهرة** | بيضاء | تقع هذه الغرفة ببلدة بيضاء ، وقد بنيت من الطين والحجارة والجص. |
| **غرفة القرين** | رحب | تقع هذه الغرفة ببلدة رحب وقد بنيت من الطين والحجارة والجص. |
| **غرفة رحب** | رحب | تقع هذه الغرفة ببلدة رحب وقد بنيت من الطين والحجارة والجص. |
| **غرفة ظبيان** | ظبيان | تقع هذه الغرفة ببلدة ظبيان وقد بنيت من الطين والحجارة والجص. |
| **فزح** | فزح | يقع هذا البيت في بلدة فزح، وهو مبني من الطين والحجارة والجص. |

# ولاية لوى: الأسوار

| الإسم | المكان | معلومات عامة |
|---|---|---|
| حلة الشيخ | حلة الشيخ | يقع هذا السور بحلة الشيخ في ولاية لوى، وهو عبارة عن سور يحيط بالحلة واستخدم لحمايتها من الغارات ومبني من الطين والحجارة والجص. |

# ولاية المصنعة

## المدن والقرى

## المصْنَعَة

من معاني المصنعة: الدعوة تقام للإخوان، والمصنعة: الحوض، أو شبه الصهريج يجمع فيه ماء المطر.والمصانع القرى والمباني من القصور. وفي القرآن الكريم ﴿وتتخذون مصانع لعلكم تخلدون﴾.

## أبو عَاصِم

نسبة إلى رجل حفر بئراً في هذه المنطقة ويدعى «أبو عاصم» .

## أبو عَبَالِيْ

العَبَل بالتحريك: الهوب، وهو كل ورق مختول غير منبسط كورق الأرطى والطرفاء. وقيل هو ثمر الأرطى. وسميت بذلك لوجود هذا الشجر الذي يسمى «العبل».

## البَدِي

البئر، وربما سميت بذلك نسبة لبئر كبيرة مشهورة فيها.

## البُدَيْعَة

البدع والبدعة والبديعة: هي كل ما استحدث من أرض للزراعة أو غيره. وقيل سميت بذلك لأنها لم تكن موجودة من قبل فابتدعها الناس بأن سكنوا فيها واستصلحوا أرضها للزراعة.

## البويرد

البرد ضد الحر، والبرودة نقيض الحرارة. وبَرَد العين: كحلها بالبرود، والبرود كحل يبرد العين. وبرود الظل: طيب المعشر. والبارد نقيض الحار، ويقصد به أيضا العيش الهنيء الطيب؛ إذ من قولهم « نسألك الجنة وبردها» أي طيبها ونعيمها. والبويرد تصغير للبارد والبرود، ويمكن أن تكون القرية قد سميت لهذه الدلالات.

## الرَّدَّة

من الارتداد: وهو أن تشرب الإبل عللا فيرتد الألبان في ضرعها. الردة الزاوية على منعرج الوادي.

## الشَّعَيْبَة

تصغير الشعبة وهي: المسيل في ارتفاع قرارة الرمل. والشعبة أيضا: المسيل الصغير. وقيل: الشُعبة ما انشعب من التلعة والوادي، أي عدل عنه، وأخذ في طريق غير طريقه.

## الطُّرَيْفْ

الطريف ،الطيب، النادر، والمستفاد من المال حديثا، وضده التليد، سميت بذلك لوجود شجرة الطرفاء فيها. وربما لتطرفها في الولاية أي وقوعها على نواحي الولاية وأطرافها.

## العذابة

عَذِبَ الماء: علاه الطحلب فهو عَذِب، عذب الماء: نزع ما عليه من الطحلب أو القذى، الواحد، عَذَبَة، العذبة : طرف الشيء ، يقال: عَذَبَةُ السوط، وعذبة اللسان ، وعذبة العمامة، العذب : السائغ من الطعام والشراب وغيرهما،العَذْبةُ: شجرة تُموتُ البُعْرانَ ، ودواء معروف، ربما سميت القَرية لعذوبة مائها ، أو لشهرة هذا النبات بها ، أو لأنها تقع على أطراف غيرها من القرى.

## الْعْوَيْد

هي تصغير «العود» وهي قطعة من الشجر معروفة. ربما سبب تسميتها كثرة أشجار الغاف فيها.

## القَرَطْ

القُرط: الذي يعلق في شحمة الأذن. والقرط بفتح الراء نوع من الشجر تأكله الدواب ولعلها سميت للشجر الذي تأكله الدواب. وهو شجر القرط. تستخدم ثمرته في دباغة الجلود.

## القَرِيمْ

لعلها تصغير القرم وهو شجر ينبت في المياه المالحة.

## المَرَاغَة

هي موضع تمرغ الدواب. ولعلها سميت بذلك لكثرة الدواب فيها.

## المُصَيْنِعَة الشرقية

تصغير «المصنعة» : ما يصنع لجمع الماء كالبركة والصهريج و«تضم النون وتفتح» ومن معانيها القرية.

## المُصَيْنِعَة الغربية

تصغير «المصنعة» : ما يصنع لجمع الماء كالبركة والصهريج و«تضم النون وتفتح» ومن معانيها القرية.

## المطباخ

المطباخ: يقال طَبَخَ الآجُر أو الطُّوبَ إذا أحرقه، طَبَخَ الحر التمرِ وغيره .الطَّبخُ : ضَرَبٌ من النِّصف، والجصِ والآجِر ، والمطباخ هي المبالغة في ذلك ، ولعل القرية سميت بذلك لكثرة الطبخ فيها كناية عن شدة كرم أهلها ، أو ربما لاشتهار صناعة الآجر فيها .

## المُغَسَّر

تغسَرّ الأمر: اختلط والتبس، وكل أمر التبس عسِر المخرج منه فقد تغسر. وتغسر الغَدير: ألقت الريح فيه العيدان. ولعله سمي بذلك نظراً لالتفاف المزارع والنخيل بعضها على بعض من كثرتها، أو لوجود شعاب المياه التي تنحدر على المزارع بعد سقوط الأمطار.

## المَلَدَّة

يقال : مَلَدَه أي أمدّه، والمَلَدُ الشباب

ونعمته. والملدة ، مكان التنعم أطلقت على المكان واقعا أو تفاؤلا.

## بدي الدواحنة

البدي بالعامية البئر . والدواحنة قبيلة من القبائل العمانية قطنت هذه المنطقة.

## بدي السعدون

البدي بالعامية البئر . والسعدون قبيلة من القبائل العمانية قطنت هذه المنطقة.

## بدي الغوارب

البدي بالعامية البئر . والغوارب قبيلة من القبائل العمانية قطنت هذه المنطقة.

## بُرج آل خَميس

البرج: هو الحصن. وذلك نسبة إلى قبيلة آل خميس التي بنت الحصن في هذه القرية.

## جزيرة

أرض ينجزر عنها الماء ، وربما سميت القرية بذلك لانحسار الماء عنها .

## سِيح الملدة

السِيْح : جمع سيوح وأسياح : الماء الجاري الظاهر ، وكذلك هو الكساء المخطط. المَلَدُ: الشَّبابُ ونَعْمَتُه. والملدان اهتزاز الغُصْن، وقد مَلَدَ الغُصْنُ مَلَداً: اهْتَزَّ. والمَلْدُ، الناعِمُ اللَّيِّنُ من الناس. ربما سميت بذلك لأن مياه الوادي تمر بها أثناء هطول الأمطار، أو لأنها قرية ذات مزارع مبهجة وتتميز باهتزاز غصونها.

## شرسْ آل بريك

الشرس: بكسر الراء: السيء الخلق. والشرس: بسكون الراء وكسر الشين: ما صغر من شجر الشوك كالشيرم وغيره. سميت بذلك ربما نسبة لنبات الشرس الذي تأكله الإبل. آل بريك قبيلة عمانية.

## شرس الهدادبة

الشرس: بكسر الراء: السيء الخلق. والشرس: بسكون الراء وكسر الشين: ما صغر من شجر الشوك كالشيرم وغيره. سميت بذلك ربما نسبة لنبات الشرس الذي تأكله الإبل. والهدادبة قبيلة عمانية.

## قري

قرى الماءَ في الحوض : جمعه ، وقرى الضيفَ قراء : أضافه وأكرمه. القرى : ما يقدم للضيف . ربما تعود التسمية إلى كرم أهل القرية وترحيبهم بضيوفهم ، أو لاشتهارها بأحواض طبيعية أو صناعية لتجميع المياه.

## قُرَيْحَات

جمع قريحة وهي تصغير قرحة.

والـقـراح: الأرض المخلصـة لـزرع أو لـغـرس، والـقـراح مـن الأرض: الـبـارز الـظـاهـر الـذي لا شـجـر فـيه ولم يـخـتـلـط بشـيء. وبـالـلـهـجـة المحلية هـي التلة أو المكان المرتفع .

## مَحّارَة

المـحـارة: الصَّـدفـةَ الـتـي يستـخـرج منـهـا اللؤلؤ.ربما سميت بذلك لكثرة المحار على ساحلها.

## وادي العِيصْ

الوادي: معروف. والعيص ما التف من شجر وكثر من السلم والطلح ونحوهما. ولا يكاد يخلو ساحل الباطنة من الأشجار التي ذكرت. ولعل هذه القرية اشتهرت بالعيص دون غيرها.

## وِدامُ السّاحِلْ

أصلها: أدام: وهو ما يؤتدم به مع الخبز. وسميت بذلك ربما لكثرة الأسماك فيها وذلك لوقوعها على الساحل. ويقال إن الخليل بن أحمد الفراهيدي ولد بها.

## وِدامُ الغافْ

أصلها: أدام : وهو ما يؤتدم به مع الخبز. وسميت بذلك لكثرة شجر الغاف فيها.

# ولاية المصنعة: القلاع

| الإســـم | المكان | معلومات عامة |
| --- | --- | --- |
| المراضيف | ودام الساحل | تقع هذه القلعة في ودام الساحل بولاية المصنعة وهي مبنية من الطين والجص والحجارة. |

# ولاية المصنعة: الحصون

| الإســـم | المكان | معلومات عامة |
|---|---|---|
| **القرط** | القرط | يقع حصن القرط في بلدة القرط بولاية المصنعة والحصن يتكون من سور وبرجين أحدهما في الناحية الشمالية الغربية والآخر بالجهة الجنوبية الشرقية، أما المدخل الرئيسي للحصن فهو مكون من دورين ويقع في الجهة الشمالية من الحصن ، أستخدم كنقطة تجمع للقوافل التجارية وحماية البلدة، وهو مبني من الحجارة والطين والجص. |
| **المراغة** | المراغة | يقع هذا الحصن في بلدة المراغة بولاية المصنعة مبني من الحجارة والطين والجص. |
| **المصنعة** | المصنعة | يقع هذا الحصن في وسط البلدة بالقرب من الشاطيء ويتكون الحصن من ثلاثة أدوار ويضم برجين دائريين بالإضافة إلى بعض المباني خارج الحصن ويوجد بالحصن. درج يؤدي إلى الغرفة العلوية. وبه بئر ماء وخزان في ساحة الحصن وهو مبني من الحجارة والجص والطين. |

| الإسم | المكان | معلومات عامة |
|---|---|---|
| **الملدة** | الملدة | يقع هذا الحصن في بلدة الملدة بولاية المصنعه ، وهو عبارة عن حصن مربع الشكل وبه برج دائري في كل ركن من أركانه ، ويقع المدخل الرئيسي للحصن في منتصف الواجهة الشمالية منه، وربما يعود تاريخ بنائه إلى أوائل القرن الثالث عشر الهجري التاسع عشر الميلادي وهو مبني من الجص والحجارة والطين. |
| **برج آل خميس** | برج آل خميس | يقع هذا الحصن ببلدة برج آل خميس بولاية المصنعة وهو عبارة عن سور يضم بداخله برجين وقد استخدم لأغراض الحراسة وحماية البلدة. |

# ولاية المصنعة: الأبراج

| الإســـم | المكان | معلومات عامة |
|---|---|---|
| جيدة الملدة | الملدة | يقع هذا البرج في بلدة الملدة بولاية المصنعة مبني من الطين والجص والحجارة استخدم لحراسة البلدة وحمايتها. |

# ولاية المصنعة: الأسوار

| الإســـم | المكان | معلومات عامة |
|---|---|---|
| آل بدر وآل بوغفيلة | المغسر | يقع هذا السور في بلدة المغسر بولاية المصنعة وهو عبارة عن برج يحيط به سور أستخدم هذا السور لحماية البلدة مبني من الطين والحجارة. |
| آل بريك | شرس آل بريك | يقع هذا السور في بلدة شرس آل بريك بولاية المصنعة وهو عبارة عن سور كبير يحيط بالبلدة ويوجد به برجان الأول مندثر تماما والآخر حالته جيدة ، استخدم هذا السور لحماية البلدة مبني من الطين والحجارة. |
| آل جراد | ودام الغاف | يقع هذا السور في بلدة ودام الغاف بولاية المصنعة مبني من الطين والحجارة. |
| آل خميس | المغسر | يقع هذا السور في بلدة المغسر بولاية المصنعة ويضم برجين صغيرين في الركنيين الشمالي الشرقي والجنوبي الغربي وتوجد البوابة الرئيسية على الواجهة الشمالية للسور مبني من الجص والحجارة. |

| الإســم | المكان | معلومات عامة |
|---|---|---|
| **آل نوافل** | ودام الغاف | يقع هذا السور في بلدة ودام الغاف بولاية المصنعة مبني من الطين والحجارة. |
| **أبو عبالي الساحل** | أبو عبالي الساحل | يقع هذا السور في بلدة أبو عبالي الساحل مبني من الحجارة والطين. |
| **الشعيبة** | الشعيبة | يقع هذا السور في بلدة الشعيبة بولاية المصنعة ، وهو عبارة عن سور به برج استخدم لغرض الحماية وحراسة البلدة، مبني من الطين والحجارة. |
| **الطريف** | الطريف | يقع هذا السور في بلدة الطريف بولاية المصنعة وهو عبارة عن سور يضم برج وبه بوابة رئيسية كبيرة وهو مبني من الطين والحجارة استخدم لأغراض الدفاع عن البلدة . |
| **الغوارب** | المغسر | يقع هذا السور في بلدة المغسر بولاية المصنعة وهو عبارة عن سور به برجان استخدم هذا السور لحماية البلدة مبني من الطين والحجارة. |
| **الهدادبة** | شرس الهدادبة | يقع هذا السور في بلدة شرس الهدادبة بولايه المصنعة وهو عبارة عن سور عال تبلغ مساحتة الداخلية حوالي ٢٥ متراً مربعاً وله بوابة في الناحية الشمالية استخدم لإيواء السكان وحماية البلدة وهو مبني من الحجارة والطين. |

# ولاية نخل

## المدن والقرى

## نَخَلْ

نخله وتنخله وانتخله: صَفَّاهُ واختاره. فلعلها سميت بذلك لأنها تصفي الماء. أولعلها اسم جنس النخلة، حرك وسطها وذلك شائع في الثلاثي الساكن الوسط في العربية. وقد سميت أماكن كثيرة بنخل منها موضع بين مصر والشام ذكره المتنبي في قوله:

*فمرت بنخل وفي ركبها*
*عن العالمين وعنه غنى*

## الأبْيَضْ

أبيض: ضد أسود. وسميت بذلك نسبة إلى الوادي المشهور بمصباته البيضاء.

## الثُّوَارَة

من ثار: ثوراً وثوراناً أي هاج. والثورة الهيجان. نسبة لعين الثوارة التي تنبع من صميم الجبل.

## الْجَبَاجُبْ

جمع جبجبة : وهي الزنبيل من جلد ينقل فيه التراب. والجباجب نوع من الطعام كانت تعرفه العرب . وقد أطلقت التسمية على عدة أماكن ، منها جبل بمكة يقول فيه كُثيِّر عزة:

*إذا النصر واقها على الخيل مالكا*
*وعبد مناف والتقوا بالجباجب*

أو لعل أصلها الجماجم ثم حرفت للجباجب. وما زالت مقبرة بالقرب من المنازل موجودة حتى الآن.

## الْجُمَيْمِي

الجَمَا والجُما: الحجر الناتئ والبارز، جَمى: الماء جميا جم وكثر. وكانت تشتهر بتجمع القوم بها في المناسبات وبها الجامع الذي تؤدى فيه صلاة الجمعة.

## الحُجْرَة المُنْقَشِعَة

أقشع القوم: تفرقوا عن الماء أو المكان وتأتي بمعنى المكشوفة، ولعل مباني القرية كانت قليلة ومنعزلة وقت التسمية فسميت بهذا الاسم.

## الْحجْل

الحجْل والحِجْل جمعها أحجال وحجول بمعنى القيد والخلخال ويعني البياض في رجل الفرس. والحجل: طائر في حجم الحمام أحمر المنقار والرجلين. ولعل شكلها على شبه حجلة على الحصن هو سبب تسميتها.

## الْحَسْنَات

جمع حسنة، وفي القرآن الكريم: ﴿ إن الحسنات يذهبن السيئات﴾. كانت في قديم الزمان ملتقى طرق المارة وكان المسافرون يجدون بها حسن الضيافة.

## الْحُصَيْن
تصغير الحصن، والحَصِين من الأماكن: المنيع. «درع حصين»: محكمة. ويقال: «حصن حصين» للمبالغة. وسميت بذلك لتحصنها بالجبال.

## الْحَضْفَة
جاء في القاموس المحيط : الحضف بالكسر: الحيّة، وقد تكون الحضفة وقت التسمية مكانا كانت توجد به بعض الأفاعي فغلبت عليها التسمية.

## الخَضْرَاء
والجمع خضروات: مؤنث الأخضر: القبة الخضراء: السماء خضراء. وسميت بذلك لأنها مخضرة بأشجارها الوفيرة.

## الْخَطُم
أنف الإنسان ـ منقار الطائر. ومن الدابة مقدم أنفها وفمها وتعني أيضا الخطب الجليل. لأنها تقع على مدخل البلد.

## الْزَّنْزَلَة
نسبة لنبتة صغيرة تسمى بهذا الاسم، تنشأ وتزرع للتزيين، زهورها تجتمع على شكل عنقود. بالقرب من الماء وهذه تشتهر بقرب مائها من سطح الأرض.

## الْسَرِيْر
جمع أسرة. وسُرُر: التخت. والسراء: المسرة ورغد العيش وهي نقيض الضراء. والسرير ذات هواء عليل طلق، وأرضها مرتفعة بعض الشيء على شكل سرير فسميت بذلك.

## الصَّعْبَة الْصُغْرَى
الصعبة: ضد السهلة. والأرض الصعبة هي التي تكثر فيها الحجارة. ولعل التسمية بالصغرى لأنها أسهل بعض الشيء في الصعود وهي أقل من حيث عدد السكان والحاجة.

## الصَّعْبَة الكُبْرَى
الصعبة: ضد السهلة ـ والأرض الصعبة هي التي تكثر فيها الحجارة. وسميت بذلك لصعوبة الوصول إليها لأن الطريق المؤدي إليها على شكل مصاعد متدرجة في الارتفاع.

## الْصَّفَا
الصفاء جمع الصفاة معناها الصخرة. الأصل في أرضيتها صخرة صماء فسميت لصفاء تلك الصخرة بها.

## الْصُّلِيْة
اصطلى بالنار : استدفأ بها، وفي القرآن الكريم: ﴿أو جذوة من النار لعلكم تصطلون﴾. ويجوز أن تكون الصلية مكان إشعال النار والاستدفاء.

## الطَّوْ

والطوية: البئر المطوية، تحيط بها الجبال من جميع الجهات ولها مدخل ضيق والجبال حولها شاهقة في الارتفاع، عندما يُنظر إليها من أعلى تلك الجبال تبدو وكأنها في بئر سحيق فسميت الطو.

## العَتْيِكْ

عتكت القوس: احمرت قدماً. والعاتك شديد الحمرة. والعتيك: الأحمر من القوم. الشديد الحر. سميت العتيك نسبة إلى قبيلة العتيك بن اليحمد.

## الْعلاَّيْة

العلَي والعلاية: كل موضع مرتفع. العلي: يقال «هم علي القوم» أي جلّتهم. والعلي: المرتفع، الشريف، الشديد. وسميت العلاية نسبة لموقعها في أعلى الولاية.

## الْعُوَيْنَات

جمع عوينة وهي تصغير عين بمعنى عين الماء الصغيرة. نسبة لتعدد عيون الماء بها.

## الْغَافَات

لوجود أشجار الغاف بها بشكل أكثر من القرى الأخرى.

## الْفِيقْ

ربما كانت من فوق بمعنى العلو والارتفاع ويقال: أفيق الشاعر إذا أتى بالعجب. والفيق موقعها في أعلى الوادي مما جعلها متفوقة فسميت للتفوق والارتفاع.

## الْقَّارَة

القار مادة سوداء تطلى بها السفن. وقيل هو الزفت والواحدة قارة. وتعني أيضا الشجر المر. لعل موقعها بين الجبال جلب لها الاسم.

## الْقُوْرَة

القور من معانيها: الجبال الصغيرة. وناقة مقورة أي هزيلة. وقد أطلقت التسمية على عدة أماكن. منها قرية قورة بإشبيلية بالأندلس وجبل قور باليمن .

## المحبيل

المحبل : الرمل المستطيل ، وموقف خيل الحلبة قبل أن تطلق، المُحَبَّل: الرسن المضفور، يقال «شعر مُحَبَّل» أي مضفور. مُحْبَلُ الفرس: إرساغه، لأنه موضع الحبل الذي يشد فيه. المحبل: مدة الحبل. ولعل طبيعة الأرض المنبسطة كانت مركضا للخيل ولا يزال حاليا يوجد بالمنطقة مركض للخيل.

## المدرة

المدرة: القطعة من المدر، الطين العليك الذي لا يخالطه رمل. المَدَرُ: الطين اللزج

المتماسك، والقطعة من مدره. وأهل المدر سكان البيوت المبنية خلاف البدو سكان الخيام .ربما سميت القرية بذلك لطبيعة تربتها وأرضها وقت التسمية.

## الْمَشَابْط

الشبابيط: سمك نهري صغير الرأس عريض الوسط من فصيلة الشبوطيات. لعل ماء الفلج الذي يمر بها من أولها إلى آخرها مع وجود بعض السردين الصغير جلب لها هذه التسمية.

## الْمَهَالِيْل

محرفة عن البهاليل جمع بهلول بمعنى الحييّ الكريم قال حسان بن ثابت :

*بهاليل منهم جعفر وابن أمه*
*علي ومنهم أحمد المثجير*

## الْمُوَيْلِح

تصغير المليح أو الملح. سميت بذلك لعدم عذوبة الماء المعتاد في مثل هذه القرى وهي بعيدة عن البحر أو ربما من الملاحة والحسن والجمال.

## الْهُجَار

الهجار في اللغة قوس الوتر، والحبل الذي تشد به يد البعير إلى رجله على سبيل المخالفة. وربما كان المكان وقت التسمية مستطيلا ممتدا فسمي بذلك على سبيل المثال.

## بُوَه

البوهة: الصوفة المنقوشة تُعمل للدواة قبل أن تبل وإذا بلت سميت ليفة، مؤنث البوة: طير يشبه البوم نفسه. يقال أصل التسمية اللبوءة وهي أنثى الأسد وكانت تعيش بهذه المنطقة.

## حَدَشْ

لعلها محرفة عن حنش يقال حنش القوم أي احتشدوا كماجاء في القاموس المحيط.

## حَضِيْن

يقال وقعت القرية في حضن الجبل أو النهر أي بالقرب، ويقال أيضا في حضين حضينة. ولعل موقعها بالقرب من الجبل هو سبب التسمية.

## حَلْبَان

المحلب والحلبان في اللغة هو الناصر والمعين. ومن أمثلة "العرب لا يأتيه للنصر محلب". وحلبان أطلقت على موضع قرب نجران، وفيه يقول جرير:

*لله در يزيد يوم دعاكم*
*والخيل محلبة على حلبان*

## خَبَة سُونِي

الخب مكان تجمع الماء. ويقال بأن سوني اسم شخص نزل بهذا المكان فسميت الخبة باسمه، ثم قامت القرية على المكان فجرت عليها التسمية.

## سُقْلا

سقل الشيء: جلاه كصقله . سقل البعير: كان في خفة ميل إلى الجانب الوحشي. السَّقل من الرجال: المهضم الخاصرتين، ومن الخيل القليل اللحم المتن. تتميز بكثرة إنتاجها الزراعي وتميزه.

## عَقُرْ زَيْد

عقر: حبس عن السير، وأصل الشيء. والعقر فرق ما بين كل شيئين. نسبة لشخص اسمه زيد.

## عَيْن السُّخْنَة

العين: ثقب صب فيها الماء ويقصد ما شبه البئر بدون عمق. السخنة: الحارة. وذلك لوجود عين ماء دافئة بها. وبمصر منطقة بجوار السويس تسمى العين السخنة.

## غبرة الطو

غَبَرَ غُبورًا: مكث وبقي، غَبَرَ الشيءُ غِبراً وغُبرةً : علاه الغبار. الطو: يقال طوى البلادَ:قطعها ، وطوى البئرَ: بناها بالحجارة، الطوي: السقاء الذي يجعلون فيه الماء، الطية الناحية والجهة يقال « لقيته بطيات العراق» أي في نواحيه وجهاته، لعل تربة الأرض بهذه البلدة ذات تراب خفيف يتطاير مع الريح ، فكانت التسمية.

## غِزَيْل

تصغير" غزال" وقد عرفت أماكن أخرى بنفس التسمية منها دارة الغزيل ذكرها ياقوت وأشار إلى أنها لبني الحارث بن ربيعة بن كلاب.

## قَلْقَلْ

قلقل في الأرض: ضرب فيها. قلقل الشيء حرّكه. والقلاقل هي الحركة والاضطراب وتقلقل في البلاد: تقلّب فيها لعلها سميت قلقل لبعدها عن القرى الأخرى المجاورة لها.

## وادي الميسين

الوادي: كل منفرج بين الجبال والتلال والآكام، سمي بذلك لسيلانه ، يكون مسلك السيل ومنفذًا.الميس: شجر عظام حرجي ، للتزين ، له ثمر أسود صغير حلو تأكله الطير ، يزرع للزينة وفي لحائه وجذوره مادة صفراء صبغيّة ، وخشبه قوي يصلح لمصنوعات النجارة.الميس: الخشبة الطويلة في المحراث التي بين الثورين. المَيْس : نوع من الزبيب ، وضرب من الكروم ، ينهض على ساق . لعل المنطقة كانت بها هذه الأشجار نظرا لشهرة هذا الوادي بتجمع مياه عظيمة أثناء نزول الأمطار واستمرار وجود الماء بالوادي لأشهر عديدة.

## وادي بو ذهبة

الوادي: كل منفرج بين الجبال والتلال والآكام، سمي بذلك لسيلانه، يكون مسلك السيل ومنفذاً. الذهب معروف ، والقطعة منه ذهبة، الذهبَة: المطرة وقيل: المطرة الضعيفة، أَو الجود، ربما سمي بذلك لصفاء لون مياهه ولمعانها، أو لغزارتها، أوربما لقلتها.

## وكَان

لعلها محرفة عن وكن بمعنى عش الطائر. ويقال كن الطائر على وكنه ويقول الشاعر:

*تذكرني سلمى وقد حال دونها*
*حمام على بيضاتهن وكون*

# ولاية نخل: القلاع

| الإســـم | المكان | معلومات عامة |
| --- | --- | --- |
| **الجناة** | علاية نخل | تقع هذه القلعة قرب عين الثوارة بولاية نخل وهي مبنية من الحجارة والجص والطين. |

# ولاية نخل: الحصون

| الإسم | المكان | معلومات عامة |
|---|---|---|
| الحجل | الحجل | يقع هذا الحصن على تلة بلدة الحجل بولاية نخل وهو مبني من الحجارة والطين. |
| العقر | القورة | يقع هذا الحصن في بلدة القورة بولاية نخل وهو مبني من الطين والحجارة والجص. |
| القرين | العتيك | يقع هذا الحصن على تلة بوسط بلدة العتيك بولاية نخل وهو مبني من الحجارة والطين والجص. |
| المنصور | الفريض | يقع هذا الحصن على سفح جبل ببلدة الفريض بولاية نخل وهو مبني من الحجارة والطين. |
| نخل | نخل | يقع هذا الحصن بولاية نخل على نتوء صخري شمال شرق الجبل الأخضر ويبلغ طوله مائة متر وعرضه ثلاثين مترا كما أنه يطل على البلدة بين قمة صخرية وجبل لبان وهو من الحصون المنيعة وذلك لأهميته وضخامة المتاريس وفتحات المدافع الحديدية وكذلك الممر الشديد الميل المؤدي إلى البوابة الرئيسية في الناحية الشمالية ويتميز الحصن بأسوار عالية وأبراج ركنية من المحتمل أنه تم بناؤه قبل الإسلام وأعيد بناؤه عام ١١٥٧هـ / ١٧٤٤م وقد رمم عام ١٤١١هـ / ١٩٩٠م. |

# ولاية نخل: الأبراج

| الإسم | المكان | معلومات عامة |
|---|---|---|
| الأحمر | الحسنات | يقع هذا البرج على نتوء صخري ببلدة الحسنات بولاية نخل وهو مبني من الحجارة والطين. |
| الحجرة | المهاليل | يقع هذا البرج على أرض مستوية ببلدة المهاليل بولاية نخل وتم بناؤه في عهد السلطان تيمور بن فيصل بن تركي البوسعيدي ١٣٣٢هـ - ١٣٥١هـ/ ١٩١٣م-١٩٣٢م. |
| الحمام | الحمام | يقع هذا البرج على نتوء صخري ببلدة الحمام بولاية نخل وهو مبني بالحجارة والطين والآن مندثر. |
| الخريف | بوه | يقع هذا البرج في بلدة بوه بولاية نخل وهو مبني من الحجارة والطين. |
| الخطم | الأبيض | يقع هذا البرج ببلدة الأبيض بولاية نخل وهو مبني من الحجارة والطين. |
| الشاغة | غزيل | يقع هذا البرج على تلة غزيل بولاية نخل وهو مبني من الحجارة والطين. |
| الشرجة | باب الظفور | يقع هذا البرج على تلة البلدة باب |

| الإسم | المكان | معلومات عامة |
|---|---|---|
| | | الظفور بولاية نخل وهو مبني من الحجارة والطين والجص. |
| الشريعة | المهاليل | يقع هذا البرج على قمة جبل ببلدة المهاليل وتم بناؤه في عهد السلطان تيمور بن فيصل بن تركي البوسعيدي ١٣٣٢هـ-١٣٥١هـ ١٩١٣م/ ١٩٣٢م. |
| الصاروج | الصاروج | يقع هذا البرج على أرض مستوية ببلدة الصاروج بولاية نخل وهو مبني بالحجارة والجص والطين. |
| الصافية | بياق | يقع هذا البرج على تلة ببلدة بياق بولاية نخل وهو مبني من الحجارة والطين. |
| الصباح | الأبيض | يقع هذا البرج في بلدة الأبيض بولاية نخل وترجع تسميته لوجوده على مدخل البلدة ويتميز بارتفاع شامخ فوق الجبل وهو مبني من الحجارة والطين والجص. |
| الطبطوب | الظاهر | يقع هذا البرج على تلة ببلدة الظاهر بولاية نخل وهو مبني بالطين والحجارة. |
| الظاهر | الظاهر | يقع هذا البرج ببلدة الظاهر بولاية نخل وقام ببنائه ناصر بن يوسف في |

| الإسم | المكان | معلومات عامة |
|---|---|---|
| | | عهد السلطان سعيد بن تيمور بن فيصل البوسعيدي ١٣٥١هـ - ١٣٩٠هـ / ١٩٣٢م - ١٩٧٠م واستخدم البرج لحراسة البلدة من جهة وحماية المزروعات من جهة أخرى وهو مبني من الجص والحجارة والطين. |
| العبلة | الأبيض | يقع هذا البرج ببلدة الأبيض بولاية نخل وهو مبني من الحجارة والطين. |
| العقبة | الأبيض | يقع هذا البرج في بلدة الأبيض بولاية نخل ويرجع تسميته بالعقبه لارتفاع المنطقة التي يقع بها البرج وهومبني من الحجارة والطين والجص. |
| العقيبة | العقيبة | يقع هذا البرج على نتوء صخري ببلدة العقيبة بولاية نخل واستخدم لحماية البلدة من هجمات الأعداء وهو مبني من الحجارة والطين والجص. |
| العقيبه الشرقي | العقيبة | يقع هذا البرج على نتوء صخري ببلدة العقيبة بولاية نخل واستخدم لغرض المراقبة والدفاع عن البلدة وهو مبني بالحجارة والطين والجص. |

| الإسم | المكان | معلومات عامة |
|---|---|---|
| العناز | الصاروج | يقع هذا البرج على أرض مستوية ببلدة الصاروج بولاية نخل وهو مبني بالحجارة والطين. |
| الفيق | الفيق | يقع هذا البرج على تلة في بلدة الفيق بولاية نخل. |
| القارة | القارة | يقع هذا البرج على أرض مستوية بوسط بلدة القارة وهو مبني بالحجارة والطين. |
| القضفة | بوه | يقع هذا البرج ببلدة بوه بولاية نخل وهو مبني من الحجارة والطين. |
| المعترض | الأبيض | يقع هذا البرج ببلدة الأبيض بولاية نخل وهو مبني من الحجارة والطين والجص. |
| المناخ | الأبيض | يقع هذا البرج في بلدة الأبيض بولاية نخل وهو عبارة عن برج دائري والغرض منه حماية البلدة، مبني بالحجارة والطين والجص. |
| الميسين | الفريض | يقع هذا البرج على تلة ببلدة الفريض بولاية نخل مبني بالحجارة والطين. |
| النعمة | المهاليل | يقع هذا البرج على تلة بلدة المهاليل بولاية نخل وهو مبني من الحجارة والطين والجص وتم بناؤه في عهد |

| الإسم | المكان | معلومات عامة |
|---|---|---|
| | | السلطان تيمور بن فيصل بن تركي البوسعيدي ١٣٣٢- ١٣٥١هـ / ١٩١٣- ١٩٣٢م. |
| **باب الظفور** | باب الظفور | يقع هذا البرج في بلدة باب الظفور بولاية نخل وهو مبني من الطين والحجارة. |
| **بني حضرم** | الظاهر | يقع هذا البرج على تلة ببلدة الظاهر بولاية نخل وهو مبني بالحجارة والطين. |
| **جبل عاقوم** | البر | يقع هذا البرج على قمة جبل بوسط بلدة البر بولاية نخل وهو مبني بالحجارة والطين . |
| **جبل عين بورفاس** | العتيك | يقع هذا البرج على قمة جبل ببلدة العتيك وهو مبني من الحجارة والطين. |
| **حلبان** | حلبان | يقع هذا البرج على قمة جبل ببلدة حلبان بولاية نخل وقام ببناء هذا البرج سعيد بن عبدالله بن سعيد الجابري في عهد السلطان فيصل بن تركي بن سعيد البوسعيدي ١٣٠٦هـ -١٣٣٢هـ / ١٨٨٨م - ١٩١٦م، مبني من الحجارة والطين |
| **عاقوم** | عاقوم | يقع هذا البرج على تلة ببلدة عاقوم بولاية نخل ، مبني بالحجارة والطين. |

| الإســم | المكان | معلومات عامة |
|---|---|---|
| عقبة الصخبري | الفريض | يقع هذا البرج على سفح جبل ببلدة الفريض بولاية نخل، مبني بالحجارة والطين. |
| مخول | مخول | يقع هذا البرج على تلة بوسط بلدة مخول بولاية نخل وهو مبني بالحجارة والطين. |

# ولاية نخل: البيوت

| الإســـم | المكان | معلومات عامة |
|---|---|---|
| **بيوت حلبان** | حلبان | هي عبارة عن مجموعة من الغرف مبنية من الحجارة والطين تقع بمنطقة الرجم . |
| **غرفة القارة** | القارة | تقع هذه الغرفة على أرض مستوية بوسط بلدة القارة بولاية نخل ومبنية من الحجارة والطين. |

# ولاية نخل :الأسوار

| الإســـم | المكان | معلومات عامة |
|---|---|---|
| **السيبة المنيعة** | المهاليل | هذا التحصين عبارة عن خندق ببلدة المهاليل بولاية نخل. |
| **الغريض** | الغريض | يقع هذا السور على أرض مستوية بوسط محلة الغريض بولاية نخل وهو مبني من الحجارة والطين. |
| **سيبة المزرع** | المهاليل | هذا التحصين عبارة عن خندق يقع على سفح جبل المهاليل تم تشييده في عهد الإمام أحمد بن سعيد بن أحمد البوسعيدي ١١٥٧ – ١١٨٩ هـ/ الموافق ١٧٤٤ – ١٧٧٥ م. |
| **محلة الجميمي** | الجميمي | يقع هذا السور على أرض مستوية في بلدة الجميمي بولاية نخل وله ثلاثة صباحات لكل صباح باب خاص به ومبني من الحجارة والطين. |

# ولاية وادي المعاول

## المدن والقرى

## وادي المعاول

الوادي: منفرج بين جبال أو تلال ويكون منفذاً للسيل. المعاول قبيلة عمانية.

## أبو عياص

أبو عياص بالكسر : الشجر الكثير الملتف الأصل ما اجتمع وتدانى من العضاة، أو من عانس الشجر ونبت خيار الشجر. أبو عياص عبارة عن فلج ماء.

## أرض الغافة

سميت بذلك لوجود شجرة ضخمة من الغاف فيها.

## أفي

الأرض التي تنعم بالفيء. أي الهواء اللطيف. يقال أفي إلى الظل أي أركن إليه. لعلها سميت بذلك لطبيعتها الجميلة المزدانة بالأشجار والظلال.

## الأسود

لون من الألوان. ولعل حجارة المنطقة تميل إلى اللون الأسود.

## البرية

البرية : الصحراء.

## الجد

أبو الأب ، وأبو الأم ، والبخت والحظ، والرزق والعظمة ، وشاطئ النهر.

## الْجَرّ

وعاء فخاري معروف. سميت بذلك لصناعة الفخار، أو لأن شكلها يشبه الجر.

## الْجَعْجَعَة

صوت تحرك الصخور والحصى. وسميت بذلك نظراً لوجود صخور متهشمة بها. وفي المثل: «أسمع جعجعة ولا أرى طحنا».

## الجناة

الأرض التي يتوافد إليها القريب والبعيد في فصول حصاد الثمار. والجناة هي المكان المرتفع.

## الْجَيْلَة

عين ماء صغير تجمع في لجل أي الحوض. سميت بذلك لوجود عين ماء صغيرة فيها.

## الْحجرة

الحجرة : الناحية، وحجرتا الطريق ناحيتاه. الحجرة: الغرفة أسفل البيت.

## الْحلَة الْحَدْرِيَة

الحلَة معروفة. والحدرية لأن هذه الحلة نازلة بعكس العالية.

## الْحِلّة الْعَالْيَة
الحلة معروفة، والعالية المرتفعة. وسميت بذلك لأنها أولى الحلل هناك.

## الحِلّة الوُسْطَى
متوسطة بين العالية والحدرية.

## الحَيْل
حال - حولا - حؤولا: مضى وتم. يقال «حالت الدار وحيل بها. أي أتى عليها أحوال والحائل: كل أنثى لا تحمل يقال «امرأة حائل ونخلة حائل»، والمحيل من النساء التي ولدت غلاما إثر جارية أو عكست.

## الخريص
الخريص في اللغة هو الماء البارد. والحوض الواسع، وجانب النهر، وجزيرة البحر .

## الخَضْرَاء
السماء، وسواد القوم ومعظمهم. وسميت الخضراء لأنه يسكنها مجموعة كبيرة من الناس.

## الرَّمْثَة
نسبة لشجر الرمث المعروف. وقد سميت بهذا الاسم لوجود هذا الشجر بها.

## الرُوَيْسِيْن
هي تصغير الرأس ثم ثنيت، سميت بذلك لوجود رأسين صغيرين؛ أي جبلين صغيرين يشبهان الرأس.

## السِّفَالَة
السفل هو المنخفض أو النازل من كل شيء أو المنحدر. وسميت بذلك لوجودها في أسفل المكان.

## الشَّبَيْك
الشبيك تصغير الشبك، وهي هنا بمعنى الآبار المتقاربة. والمنطقة كثيرة الآبار. ولعلها سميت بذلك لهذا السبب.

## الشَّعْيْبَة
مصغر الشعبة ويجمع على شعاب: الطريق في الجبل . مسيل الماء في بطن الأرض، ما انفرج بين جبلين. الشعب جمع شعاب: الحي العظيم.

## الشَّقْرَاءْ
شقر شقرا كانت فيه شقرة من شقراء، والشقر لون يأخذ من الأحمر والأصفر. والشقار جنس زهر جميل الشكل مختلف الألوان .

## الْشَّكَاعِيْة
شكع الزرع: كثر حبه، والشكاعة من النبات الصغير الدقيق، والشكاعية موطن الحب الكثير والنبات الدقيق.

## الشَّلي
الشلول باللهجة المحلية هو الحمل. والمشلول محمول. سميت الشّلي ربما لأنها مرتفعة في الجبل كأنها محمولة أي مشلولة.

## الصّافِيَة
الأرض التي جلا عنها أهلها ولا وارث لهم. الصفيّة جمع صفايا، وهي الناقة الغزيرة اللبن أو النخلة الكثيرة الحمل. وفي الذكر الحكيم: ﴿إن الصفا والمروة من شعائر الله﴾.

## الصِّبيْخَة
تصغير صبخة وهو اسم لموضع تكثر فيه الأسباخ وتقلب سينه صادا لغة، والسبخ هو التراب الناعم المتطاير، ولعله سمي بذلك لطبيعة الموقع.

## الصفاة
جمع صفاة وهو الحجر الصلد الضخم.

## الصفاري
الأرض التي يتوفر بها معادن الشورى والكبريت والأحجار النادرة. ويوجد في القرية عين الصفاري. والصفار في المحلية هو من يقوم بطلاء الأواني النحاسية بالرصاص.

## الطُّوْيَان
جمع طوى وهي البئر. سميت بذلك نظراً لوجود عدة آبار بها.

## الطَّوِيْة
الطوية تصغير طوي بالفتح ثم الكسر وتشديد الياء وهي البئر المطوية بالحجارة وجمعها أطواء وهو جبل وبئار في ديار محارب (معجم البلدان، القاموس المحيط) وسميت بذلك لكثرة الآبار فيها.

## الظَّاهِر
ظاهر البلد: خارجه، وظاهرة الجبل: أعلاه. والظواهر: أعالي الأودية، وأشراف الأرض.

## العبير (العبية)
العبير : الزعفران أو أخلاط من الطيب. العابية الحسناء. ويلاحظ من التسمية ارتباطها بطبيعة الموقع الجميلة واقعاً وتفاؤلاً.

## العَرَيْق
تصغير العرق أو العرقة. والعرقة: الطرق في الجبال. الأعرق: ذو العرق والأصل .

## العقدة
العقد : نقيض الحل. والعقدة حجم العقد والجمع عقد. والعقد ماعقدت من البناء. والعقد كرحب الرمل من كثرة المطر.

## العَقُرْ
المكان الوعر. وسميت بذلك نظراً لوعورتها وصعوبة تضاريسها.

## الْعُوَيْنَة
تصغير العين وسميت بذلك لوجود عين ماء صغيرة فيها.

## العين
عين الماء. ويقال أن الماء بها يغير لون الفضة إلى اللون الأصفر الشبيه بالذهب والعين اسم للذهب ويُسَمَّى الجاسوس عيناً.

## الغُبْرَة
لون الزرع عند حصاده، الغبرة: التراب، والغبرة بالضم لونه. وسميت بذلك لكثرة ما يحصد بها من مزروعات. وهي من أشهر قرى وادي مستل التابع لولاية وادي المعاول.

## الغتلين
غتل المكان : كثر فيه الشجر فهو غتل. أي لاتصل إليه أشعة الشمس لكثرة الأشجار ولعل طبيعة المكان متطابقة مع المعنى اللغوي.

## الْغَنِيْمَة
الجائزة، أو غنيمة الحرب. ويمكن أن تطلق مجازا على المكان الذي يجود بالخير الكثير. جمعها غنائم، وفي الذكر الحكيم: ﴿اعلموا إنما غنمتم من شيء...﴾.

## الفرهم
لعل اللفظ محرف عن كلمة الفلهم وهي البئر الواسعة.

## الفروض
سميت بذلك نظراً لوجود نخلة الفرض فيها.

## الفورِ
فار الشيء فوراً وفؤُوراً : جاش ونبع وهاج. وفي الحديث: فجعل الماءُ يفورُ من بين أصابعه أي يُعلي ويظهر متدفقاً. وفار المسك يفور فواراً وفوراناً: انتشر. وفورُ الحرَّ: شدَّتهُ والفورُ: الظباءُ لا مفرد لها من لفظها. وفي الذكر الحكيم ﴿حتى إذا جاء أمرنا وفار التنور﴾.

## القتالة
قتله قتلاً وتقتالاً : أماته. وقتل الشراب مزجه بالماء. والقِتل بالكسر العدو والمقاتل.

## القلعة
أرض يوجد بها قلعة.

## اللاَّجَالْ
الملَج: معظم الماء -الجماعة الكثيرة- جانب الوادي. واللجّ: المكان الحَزْن من الجبل.

## الْمُحَيْدِث
تصغير المحدث بمعنى الجديد المبتكر.

## المدرة
يقال في اللغة ما رأيت في الوبر والمدر مثله أي في البدو والقرى. والمدر في المحلية الطين الأحمر اليابس.

## المدريات
المدرة : قطع الطين اليابس أو العلك الذي لا رمل فيه. ومدرتك: بلدتك.

## المَرَيْغَة الحَدْرِيْة
المراغة والمتمرغ: المكان الذي تتمرغ فيه الدابة. الحدرية لأنها نازلة منخفضة.

## المُرَيْغَة العَالِيَة
المراغة والمتمرغ: المكان الذي تتمرغ فيه الدابة. والعالية من العلو : المكان المرتفع.

## المزومل
الزامل من يزمل غيره أي يتبعه. الزاملة: التى يحمل عليها من الإبل وغيرها. والمزملة: التى يبرد فيها الماء.

## المصرجية
البستان الذي يحتوي على كثرة أنواع النخيل والفاكهة. وتحمل أسواراً شيدت من الصاروج العماني. والصاروج هو الطين الذي يستخدم كمادة للبناء بعد حرقه.

## الْمَطْلَع
موضع طلوع الكواكب، والمطلع ما يطلع عليه. والتسمية مرتبطة بموقع القرية من حيث بروزه وظهوره للعيان.

## المطيلع
تصغير مطلع وهو المصعد، لأنه يطلع إليها أي يصعد إليها صعوداً. سميت بذلك كونها ظاهرة للعيان ، حيث إنها أول ما يبدو للمرء حين يقبل.

## المظلة
المظلة : الكبير من الأخبية. أو المكان الذي يستظل فيه.

## المعمورة
المعمورة : المأهولة بالسكان والمساكن. وفي التنزيل: ﴿هو الذي أنشأكم من الأرض واستعمركم فيها﴾.

## الْمِكْسَار
المكسار من الجيران القريب منك؛ أي الذي يقع بيته إلى جانب بيتك. المكسر من الأودية ماسالت كسوره أي شعابه ومعاطفه.

## المهنودية

المهد: الموضع يهيأ للطفل. والأرض كالمهاد. مهود بالضم: النشر من الأرض أو ما انخفض منها في سهولة واستواء. ولعل المهنودية من المهند وهو السيف.

## النعمة

النعمة : الخير والمسرة واليد البيضاء الصالحة. سميت بذلك واقعاً أو تفاؤلاً.

## الْوَاسِط

الواسط: مقدم الكور. والواسطة مؤنث الواسط وهي الجوهرة التي في وسط القلادة وهي أجودها. والواسط: الباب. ولعل سبب التسمية مرتبط بموقع القرية وطبيعتها. قال الشاعر ابن الرومي:

*توخى حمام الموت أوسط صبيتي*
*فلله كيف اختار واسطة العقد*

## إمْطِي

أمطى الدابة ركبها واتخذها مطية، والأمطى: المستوى القامة، ونوع صمغ يؤكل. لعلها سميت بذلك لانبساطها واستواء موقعها. وإمطى إحدى قرى ولاية إزكي.

## حُبرا

حَبَرَ. حبراً الشيء زينه وحسنه. الحَبَرة والحِبَرة : جمع حبرات. وحِبر: ضرب من برود اليمن ملاءة سوداء تلبسها النساء المحجبات إذا خرجن من بيوتهن. وحبر الأمة فقيهها.

## حَسْمَاء

حسم الشيء حسما فانحسم: قطعه مستأصلا إياه فانقطع. لعل المكان وقت التسمية كان قد حسم عن غيره من الأمكنة.

## حصن بني سليمة

الحصن : كل موضع حصين لايوصل إلى مافي جوفه والجمع حصون وفي التنزيل الحكيم ﴿وظنوا أنهم مانعتهم حصونهم من الله﴾ وبنو سليمة قبيلة عمانية.

## حِلّةْ الْبُلُوشْ

الحلة: القوم النزول وفيهم كثرة. والبلوش قبيلة عمانية.

## حِلّة الْحِصْن

الحلة معروفة، والحصن سبق تفسيره، سميت بذلك لوجود الحصن في هذه الحلة.

## حِلّةْ السُّوُق

الحلة معروفة. والسوق مكان للبيع والشراء سميت بذلك لوجود سوق في هذه الحلة.

## حِلّة الشَّرِيْشَة

الحلة معروفة، والشريشة شجرة

معروفة. وسميت بذلك لوجود شجرة الشريشة بها.

## حلّة الصبخة

الحلة معروفة. والصبخة السبخة. هو التراب المتطاير الذي لاينبت به زرع.

## حلّة الطارق

الحلة معروفة. والطارق كوكب الصبح. وفي القرآن الكريم: ﴿والسماء والطارق﴾.

## حِلّة الطُّوْيَان

الحلة معروفة. والطويان الابار. وسميت بذلك لوجود الآبار في هذه الحلة.

## حِلّةَ القُرْحَة

الحلة معروفة. القرحة : التل والمكان المرتفع. وسميت بذلك لوجود هذه القرحةبها.

## حِلّةْ الْقَلْعَة

القلعة: جمع قلاع وقلوع وهي الحصن، والقلع: صخرة تنقلع عن الجبل يصعب رفعها.

## حلّة المَحْيُول

الحلة معروفة. والمحيول صيغة اسم مفعول غير قياسية، وتعني المحول من حالة إلى حالة أو من مكان إلى آخر.

## حِلّةْ الْمَرْفُوع

المرفوع من الكلام الجهير، والمرفوع نوع من العدو دون الركض.

## حلّة المغسانية

حلة سبق تعريفها. وسميت المغسانية نسبة لسكانها.

## حِلّة عِنِينْ

عنين تصغير عنان، وهي من أعنة الخيل، سُميت بذلك لكثرة الخيول بها.

## خَبّ الضَّاحِي

الخب هي الحفرة ، وضاحي اسم شخص. سميت بهذا الاسم نسبة لهذا الشخص.

## دَعْنَنْت

الدعن : سعف يضم بعضه إلى بعض ويرمَّل بالشريط، ويبسط عليه التمر ، والكلمة أزدية. وقال أبو عمرو في تفسير شعر ابن مُقبل:

*ادْعِنَتْ ناقةٌ وادعن الجملُ*

*إذا أطيلَ ركوبه حتى يهلك*

وكلمة الدعن في اللهجة المحلية تعني أيضاً المكان المنبسط. ولعل طبيعة

المكان تحتمل هذه التفسيرات أو شيئا منها.

### ردة السد
السد الحاجز بين شيئين والبناء في مجرى الماء وحجزه.

### رَدَةْ الْسِّدْر
تحريف من الردة وهي النقرة في صخرة يستنقع فيها الماء. السدر شجر معروف.

### رَدَةْ الْقصْفَة
القصف والقصفة من العاصفة، وهي الريح العاتية التي قد تكون مرت عليها، أو من اللهو واللعب . والردة سبق بيان معناها.

### ردة مويزة
الردة : الزاوية على متعرج الوادي وينسب لامرأة تدعى مويزة بالتصغير. وأصل التسمية موزة.

### زقوت
الزقت: الملء، والقيظ، والطرد والسوق والدفع، والمنع ، والإرهاق ، والإتعاب.

### ستال
من ستل بمعنى ضاق وسميت الأماكن الضيقة ستال وستلاء ومستل. يطلق هذا الاسم في المعاجم العربية على المكان المستطيل المزين بالأشجار، وهو مشتق من ستل ومعناها (غابة الأشجار).

### سَيْجَا
سيجا اسم منطقة في وادي مستل ، قد تكون تصغير الساج. والساج بالمحلية الدارجة شجر معروف. وسيجا قرية من قرى ولاية سمائل.

### سيح البرك
السَيْح جمع سيوح وأسياح : الماء الجاري الظاهر ،البرك : جمع البركة مستنقع الماء جمع برْكات ، هذا السيح مشهور ببرك الماء قديما وكان يقف عندها كثير من المسافرين بين نخل وبركاء أو وادي المعاول وبركاء والعكس، حيث يقفون للتزود بالماء من هذه البرك وكذلك للوضوء والصلاة.

### سيحوت
ساح الماء يسيح سيحاً وسيحاناً: جرى على وجه الأرض. والسيح الماء الجاري الظاهر والكساء المخطط وسيحون نهر ماء. وسيحوت قرية بأرض المهرة في اليمن.

### صَفَا الأبْيَضْ
صفا هو الحجارة الملساء، والأبيض من بياض صخورها وحجارتها.

## طَوِي السُّوقَمَة
الطوي البئر. والسوقمة شجرة.

## طَوِي الْغَافَة
الطوي البئر ، والغافة هي شجرة معروفة، سميت بذلك لوجود غافة في هذه القرية.

## عُوَيْنَة الزَغُبِي
تصغير عين، والزغبي شخص نسبت العين إليه.

## عين راشد
العين ينبوع الماء ينبع من الأرض ويجرى. وراشد اسم علم.

## كسارات
"الكسارة" ما تكسر من الشيء مثل الزجاج ، وأرضٌ ذات كسور: ذات صعود وهبوط ،لعل المكان أُنشئ به حديثا كسارات للحصى فسميت به.

## مُجَيْزَة
تصغير مجازة، من الاجتياز والعبور والسير مرورا بها. ويطلق على المكان الذي ترتاده النساء عند مورد الماء مجازة، وهو بمثابة مسجد لهن.

## مُسْلمَات
ربما كانت مشتقه من "السلم" الذي يصعد عليه في مدارج الجبل ونحوه. والمكان المُسلَّم هو الذي تتخذ فيه السلالم للصعود، وجمعه مسلمات. وربما كانت طبيعة المكان وقت التسمية تسمح بذلك.

## مقصورة
المزرعة المحاطة بالسور من جميع الجهات.

## مَيَاقِع
تحريف من مواقع التي هي جمع موقع. وقد يكون بها مواقع للحرب والقتال.

## نزوى
بفتح النون وسكون الراء وفتح الواو نسبة لمورد ماء كان بها. ونزوى ولاية من ولايات المنطقة الداخلية وحاضرتها.

## نَصَّاء
نصص المتاع: جعل بعضه فوق بعض. تناص القوم: ازدحموا. انتصى الشيء استوى وقام. وكلها معان يمكن أن تستخدم مجازا في المكان العامر.

## وَجْمَا
من الوجوم ، وهي منطقة وعرة يصعب الوصول إليها، ولعل التسمية مستوحاة من هذا المعنى.

# ولاية وادي المعاول: القلاع

| الإســـم | المكان | معلومات عامة |
|---|---|---|
| الحجرة | مسلمات | تقع هذه القلعة في بلدة مسلمات بولاية وادي المعاول قام ببنائها أسرة الشيخ أحمد بن سعيد المعولي، ويوجد في القلعة أربعة أبراج ومجموعة من الغرف استخدمت لأغراض التخزين والسكن ويوجد بها مسجد ويحيط بها خندق يحول إليها فلج البلدة أثناء تعرضها للأخطار لتكون أشد منعة وتفاديا لخطر الاقتحام وهي مبنية من الطين والحجارة والجص . |
| العريق | حبراء | تقع هذه القلعة في بلدة حبراء بولاية وادي المعاول، وهي مبنية من الطين والحجارة والجص استخدمت لحماية بلدة حبراء ومزارعها . |
| العلاية | أفي | تقع هذه القلعة في علاية بلدة افي بولاية وادي المعاول بنيت هذه القلعة من الحجارة والطين والجص، واستخدمت لأغراض حماية البلدة. |

| الإسم | المكان | معلومات عامة |
|---|---|---|
| المطلع | أفي | تقع هذه القلعة في بلدة أفي بولاية وادي المعاول وهي مبنية من الطين والحجارة والجص، استخدمت لحماية البلدة. |
| سفالة | أفي | تقع هذه القلعة في سفالة أفي بولاية وادي المعاول وهي مبنية من الطين والجص والحجارة استخدمت لحماية البلدة. |

# ولاية وادي المعاول: الحصون

| الإســـم | المكان | معلومات عامة |
|---|---|---|
| الحجرة | اللاجال | يـقـع هـذا الحصـن في بـلـدة الـلاجـال بولاية وادي المعاول ويوجد به برجان شبه مندثرين ، قام ببنائه قبيلة النعب سكان البلدة ، استخدم هذا الحصن لحماية البلدة ومزارعها. |
| الخليوة | حبراء | يـقـع هـذا الحصـن في بـلـدة حبراء بولاية وادي المعاول، قام ببنائه أبناء الشيـخ نـاصـر بـن محمـد المعـولي ، مبني من الطين والجص والحجارة. |
| الرضف | اللاجال | يـقـع هـذا الحصـن في بـلـدة الـلاجـال بولاية وادي المعاول قام ببنائه حميد ابن شامس الناعبي، وهو مبني من الطين والحجارة والجص ، استخدم لأغراض التحصين وحماية البلدة . |
| العوينة | مسلمات | يـقـع هـذا الحصـن في بـلـدة مسـلـمـات بـولايـة وادي المعـاول، قـام بـبـنـائـه قبيلة المعاول سكان البلدة، ويضم الحصن ثلاثة أبراج ومدرسة لتعليم الـقـرآن الـكـريم والـفـقـه والأدب ويجري به فلج العوينة ، وهو مبني من الجص والحجارة والطين. |

| الإسم | المكان | معلومات عامة |
|---|---|---|
| **الغبرة** | الغبرة | يقع هذا الحصن ببلدة الغبرة على مدخل وادي مستل قام ببنائه قبيلتا المعاول وبنى هشام، وهو مبني من الحجارة والجص . |
| **الواسط** | الواسط | يقع هذا الحصن في بلدة الواسط بوادي المعاول، قام ببنائه قبيلة المعاول سكان البلدة، وهو عبارة عن حصن مربع الشكل صغير تحيط به الأسوار ويضم برجا دائريا في الجهة الشمالية الشرقية وآخر مستطيل الشكل في الجهة الشمالية الغربية، وهو مبني من الطين والجص والحجارة. |
| **حبراء** | حبراء | يقع هذا الحصن في بلدة حبراء بولاية وادي المعاول ، قام ببنائه بعض الأسر البوسعيدية التي استقرت في البلده قديما، مبني من الحجاره والطين والجص. |

# ولاية وادي المعاول: الأبراج

| الإسم | المكان | معلومات عامة |
|---|---|---|
| أبراج السفالة | أفي | تقع هذه الأبراج في سفالة أفي بولاية وادي المعاول وهي مبنية من الطين والجص والحجارة. |
| أبراج المطلع | أفي | تقع هذه الأبراج في بلدة أفي بولاية وادي المعاول استخدمت لأغراض الدفاع عن البلدة وهي مبنية من الطين والجص والحجارة. |
| الحيل | الغبرة | يقع هذا البرج في بلدة الغبرة بولاية وادي المعاول، مبني من الطين والجص. |
| السوق | حبراء | يقع هذا البرج في بلدة حبراء بوادي المعاول ومبني من الجص والحجارة. |
| الشامسي | أفي | يقع هذا البرج في بلدة أفي بولاية وادي المعاول مبني من الطين والجص. |
| العوينة | مسلمات | يقع هذا البرج في بلدة مسلمات في وادي المعاول وهو مبني بالجص والحجارة والطين. |

| الإسم | المكان | معلومات عامة |
|---|---|---|
| **الفوري** | مسلمات | يقع هذا البرج في غرب بلدة مسلمات وقام ببنائه قبيلة المعاول الساكنة البلدة ومبني من الجص والحجارة. |
| **اللاجال** | اللاجال | يقع هذا البرج في بلدة اللاجال بولاية وادي المعاول ومبني من الحجارة والجص. |
| **المقيرشية** | مسلمات | يقع هذا البرج شرق بلدة مسلمات بولاية وادي المعاول وقام ببنائه قبيلة المعاول الساكنة البلدة واستخدم لحماية البلدة وفلج العوينة، ومبني من الجص والصاروج. |
| **زاهر** | أفي | يقع هذا البرج في بلدة أفي بولاية وادي المعاول استخدم لحماية البلدة مبني من الطين والحجارة. |
| **صباح رفعاء** | رفعاء | يقع هذا البرج في بلدة رفعاء بولاية وادي المعاول ومبني من الحجارة والجص. |
| **محلة الحجرة** | حبراء | يقع بحارة الحجرة ببلدة اللاجال وهي أربعة أبراج قام ببنائها أجداد الشيخ محمد بن راشد بن غسان المعولي وهو مبني بالجص والحجارة والطين. |

| الإسم | المكان | معلومات عامة |
|---|---|---|
| محلة الحدرية | اللاجال | يقع هذا البرج في بلدة اللاجال بوادي المعاول وقد قام ببنائه أفراد من قبيلة النعب، مبني من الجص والحجارة والطين. |
| محلة المغسانية | اللاجال | يقع هذا البرج في بلدة اللاجال بوادي المعاول وقام ببنائه أفراد من قبيلة النعب وهومبني من الجص والحجارة. |
| مفتاح | اللاجال | يقع هذا البرج ببلدة اللاجال بوادي المعاول وهو مبني من الجص والحجارة. |

# المنطقة الداخلية

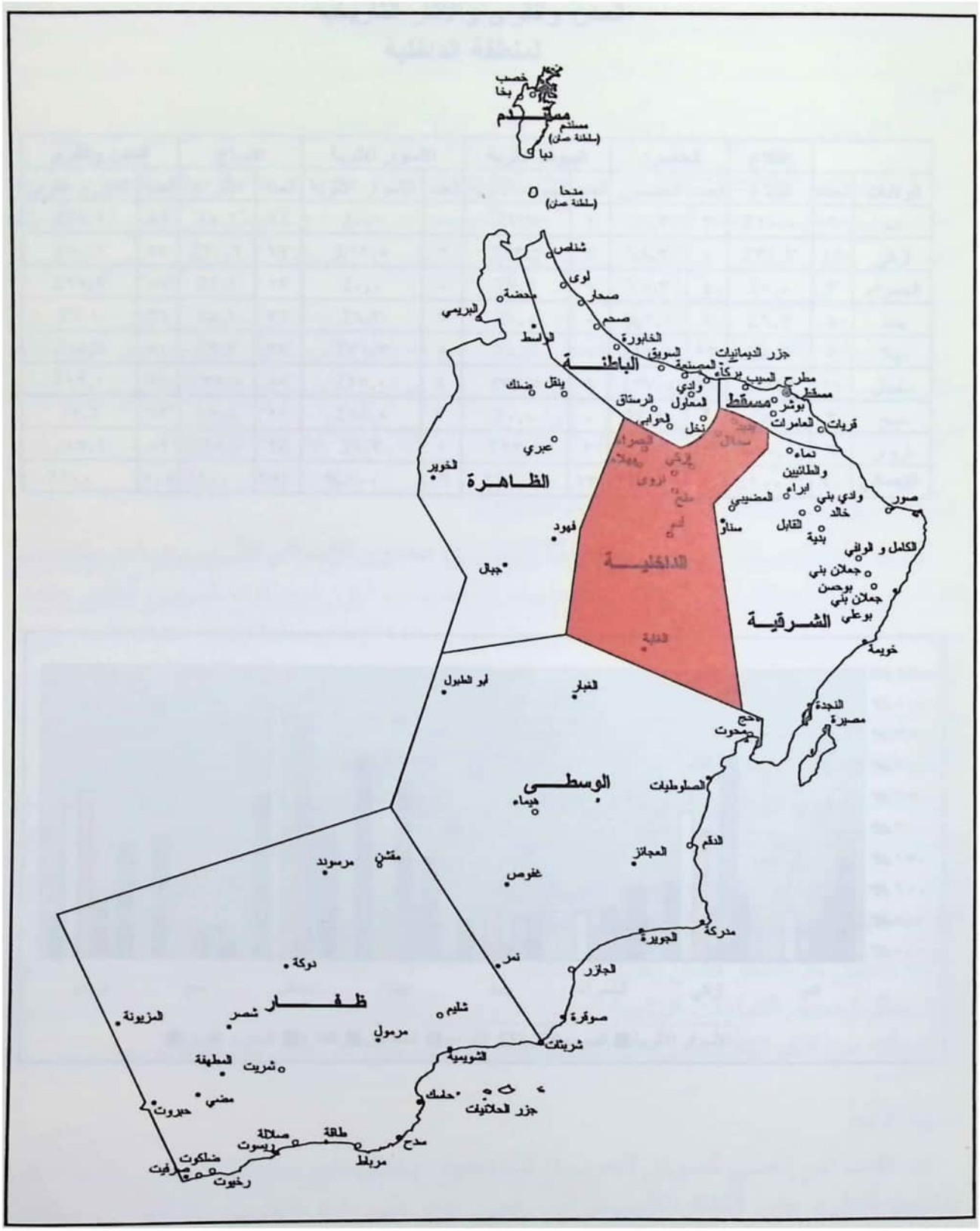

# المدن والقرى والآثار التاريخية
# لمنطقة الداخلية

| | القلاع | | الحصون | | البيوت الأثرية | | الأسوار الأثرية | | الأبراج | | المدن والقرى | |
|---|---|---|---|---|---|---|---|---|---|---|---|---|
| الولايات | العدد | القلاع | العدد | الحصون | العدد | البيوت الأثرية | العدد | الأسوار الأثرية | العدد | الأبراج | العدد | المدن و القرى |
| ادم | ٦ | ٪١٠,٠ | ٣ | ٪٦,٣ | ١ | ٪٧,٧ | ٠ | ٪٠,٠ | ١٦ | ٪٤,٢ | ٨٢ | ٪١٦,٢ |
| ازكي | ١٩ | ٪٣١,٧ | ٤ | ٪٨,٣ | ٣ | ٪٢٣,١ | ٢ | ٪١٢,٥ | ٧٧ | ٪٢٠,٢ | ٥١ | ٪١٠,١ |
| الحمراء | ٣ | ٪٥,٠ | ٤ | ٪٨,٣ | ١ | ٪٧,٧ | ٠ | ٪٠,٠ | ١٣ | ٪٣,٤ | ٥٧ | ٪١١,٣ |
| بدبد | ٤ | ٪٦,٧ | ١ | %٢,١ | ٠ | ٪٠,٠ | ١ | ٪٦,٣ | ٣١ | ٪٨,١ | ٣٦ | ٪٧,١ |
| بهلا | ٥ | ٪٨,٣ | ١٣ | ٪٢٧,١ | ٠ | ٪٠,٠ | ٥ | ٪٣١,٣ | ٣٧ | ٪٩,٧ | ٨٠ | ٪١٥,٨ |
| سمائل | ١٤ | ٪٢٣,٣ | ١٨ | ٪٣٧,٥ | ٥ | ٪٣٨,٥ | ٤ | ٪٢٥,٠ | ٨٧ | ٪٢٢,٨ | ٩٧ | ٪١٩,٢ |
| منح | ٣ | ٪٥,٠ | ٢ | ٪٤,٢ | ٠ | ٪٠,٠ | ٣ | ٪١٨,٨ | ٢٢ | ٪٥,٨ | ١٣ | ٪٢,٦ |
| نزوى | ٦ | ٪١٠,٠ | ٤ | ٪٨,٣ | ٣ | ٪٢٣,١ | ١ | ٪٦,٣ | ٩٨ | ٪٢٥,٧ | ٨٩ | ٪١٧,٦ |
| **الإجمالي** | ٦٠ | ٪١٠٠ | ٤٩ | ٪١٠٠ | ١٣ | ٪١٠٠ | ١٦ | %١٠٠ | ٣٨١ | ٪١٠٠ | ٥٠٥ | ٪١٠٠ |

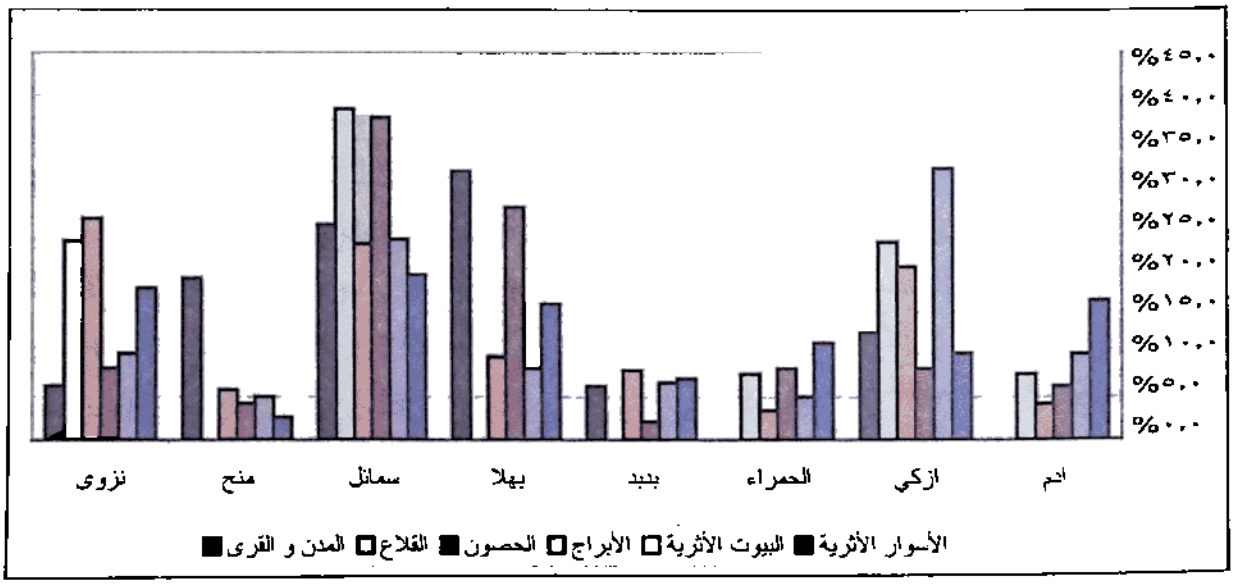

# مقدمة

## الموقع

تعد المنطقة الداخلية بموقعها وطوبوغرافيتها بمثابة العمق الإستراتيجي للسلطنة إذ أنها تتكون من الهضبة الكبرى الواقعة في وسط البلاد حيث يوجد الجبل الأخضر الذي تنحدر من سفوحه هذه الهضبة في اتجاه الصحراء جنوبا وتتصل من الشرق بالمنطقة الشرقية، ومن الغرب بمنطقة الظاهرة ومن الجنوب بالمنطقة الوسطى. ومن الشمال بمحافظة مسقط ومنطقة الباطنة.

وتتميز المنطقة الداخلية ليس فقط بكونها من المناطق الزراعية الرئيسية في السلطنة، ولكن أيضا بدورها ومكانتها البارزة في التاريخ العماني ، تضم هذه المنطقة ثماني ولايات هي نزوى، وسمائل، وبهلا، وأدم، والحمراء، ومنح، وإزكي، وبدبد.

## ولاية نزوى (حاضرة المنطقة الداخلية)

نزوى مدينة عريقة، وكانت عاصمة لعمان في عصور الإسلام الأولى وعرفت بنشاطها الفكري وبالأجيال المتعاقبة من العلماء والفقهاء والمؤرخين العمانيين وأطلق عليها «بيضة الإسلام» ولاتزال قلعتها التاريخية التي بناها الإمام سلطان بن سيف اليعربي في النصف الثاني من القرن السابع عشر للميلاد شامخة حتى اليوم كما يوجد بها العديد من الحصون والأبراج والمساجد الأثرية القديمة والمواقع السياحية وتشتهر بزراعة القطن وصناعة الملابس والصناعات الحرفية وصناعة البسر (التمور المجففة).

وقد شهدت مدينة نزوى والقرى التابعة لها حركة تنمية وتطوير عمراني في كافة أوجه الحياة الاجتماعية والتعليمية والصحية ، وهي معروفة بسوقها التقليدية وأماكنها الأثرية التي تمثل أبرز الأماكن التي تستأثر بحركة السواح ، ولعل أبرز معالمها اليوم قلعتها التاريخية، وفلجها المشهور.

أما الجبل الأخضر الذي يصل ارتفاعه إلى ٣٠٠٠ (ثلاثة الاف) متر فوق سطح البحر فإنه يمثل إحدى النيابات التابعة لولاية نزوى، ويمتاز هذا الجبل الأشم بمناخه الجميل ومنتجاته من الفواكه النادرة في السلطنة، وبأنه يضفي على نزوى جمالاً وبهاء.

## ولاية لأدَمْ

قد كانت أدم إحدى أسواق العرب في الجاهلية ، وتمثل اليوم مركزا تجاريا نشطا نظرا لموقعها المنفرد على أكتاف الصحراء . فهي تقع على خط الطريق القادم من مسقط،

والداخلية إلى المنطقة الوسطى فمحافظة ظفار. وحينما تذكر أدم يتبادر إلى ذهن المرء أدوارها التاريخية الهامة فهي مسقط رأس الإمام أحمد بن سعيد مؤسس حكم الأسرة البوسعيدية .

ولعل أبرز معالمها اليوم مسجدها القديم الذي يرجع إلى عام ٧١٧ هـ كما أن تراثها الثقافي زاخر، وقد جعلتها فضائل النهضة الحديثة تزدهر في كثير من الجوانب الحضارية الحديثة.

## ولاية إزكي

إزكي مدينة عريقة حافلة بالعديد من الآثار وكانت قديماً تعرف باسم جرنان، ولعل الاسم الحالي أطلق عليها بعد الإسلام ، وهو من زكا يزكو ، أي بمعنى الزيادة والنماء وهذا بمثابة دعاء لها بالخير والنماء . وتشتهر إزكي بفلجها المعروف باسم فلج الملكي الذي يعد أحد الأفلاج الكبرى في عمان ، والذي يعتقد أنه بني قبل الإسلام. كما أن في إزكي العديد من الأوجه الثقافية والحضارية التي تنم عن عراقة وأصالة هذه المدينة.

## ولاية بدبد

بدبد هي مدخل المنطقة الداخلية للقادمين من مسقط. وهي عبارة عن مجموعة من الواحات الخضراء المزروعة بأشجار النخيل وأصناف الفواكه. وهي مدينة ذات أهمية تاريخية وجغرافيه لكونها تتحكم بالشريط الضيق لنهاية وادي سمائل. وقد مكنها هذا الموقع الاستراتيجي في الماضي والحاضر من بناء سوق تجارية نشطة وتعتبر هذه السوق إحدى المعالم البارزة في ولاية بدبد بالإضافة إلى قلعتها المعروفة وأفلاجها الجارية.

## ولاية بهلا

هي من أقدم مناطق عمان وكانت عاصمة لعمان في بعض فترات التاريخ القديم، فإنها تشتهر بسورها التاريخي وبحصن جبرين الشهير الذي بناه الإمام بلعرب بن سلطان بن سيف اليعربي (١١٠٤هـ - ١٦٩٣م)، كذلك قلعة بهلاء المدرجة ضمن قائمة التراث العالمي ، كما تشتهر بعدد من المعالم الأثرية الأخرى وبعدد من الصناعات مثل صناعة الذهب والسيوف والخناجر والصناعات النحاسية والصوفيات والفخاريات.

## ولاية الحمراء

هي مدينة جميلة تمتاز بطرازها المعماري التقليدي المتوج بزخارفه الجميلة. وهي

عبارة عن واحة من النخيل والبساتين المثمرة ، كما أن بها العديد من المواقع الأثرية والسياحية لعل أبرزها مسفاة العبريين، وهي قرية سياحيه ذات مناظر خلابة، ويوجد بها مجموعة من الجوامع الإسلامية القديمة، ولقد عاشت الحمراء فترة ازدهار حضاري وثقافي في عهد الدولة اليعربية.

## ولاية منح

تقع منح على خط الطريق القادم من نزوى إلى ولاية أدم . وتعتبر منح إحدى الحقول الخصبة في المنطقة الداخلية ، فهي عبارة عن سهل فسيح بالغ الخصوبة وتمتاز بإنتاجها الزراعي المتنوع ، وتعتبر منح منطقة تاريخية قديمة فيقال بأنها أول موقع في عمان استوطنته قبائل الأزد العربية حين هاجرت من اليمن إلى عمان، وذلك في عصور ما قبل الإسلام. فقد جعلها مالك بن فهم – كما تذكر بعض الروايات التاريخية – قاعدة لانطلاقاته العسكرية ضد الفرس .

## ولاية سمائل

عرفت مدينة سمائل باسم فيحاء عمان وذلك لاخضرارها الدائم وشهرتها الشائعة بزراعة أجود أنواع التمور . وتشتهر مدينة سمائل أيضاً بوجود أول وأقدم مسجد بني على أرض عمان وهو مسجد المضمار الذي بناه الصحابي الجليل مازن بن غضوبة أول من آمن بالدعوة المحمدية من أهل عمان وشد رحاله إلى مكة المكرمة لمبايعة رسول الإسلام صلى الله عليه وسلم. ولعل اسم سمائل يوحي بمعني الأصالة والتاريخ فهذا يذكرنا بلفظة الأسماء العربية القديمة أو ما يعرف اليوم بالأسماء السامية ، وسمائل مركب من (سما + ئل) بمعنى سماء الله. وقال بعضهم إنها كانت محطة آلهة العبادة القديمة قبل بزوغ فجرالإسلام.

# ولاية نزوى

# المدن والقرى

## نَزْوى

بفتح النون وسكون الزاي وفتح الواو، يقال: أنها سميت بذلك نسبة إلى عين ماء كانت في موقع الجامع. وقيل: بأن نزوى أصلاً تطلق على جبل يكتنفها من جهتها الشرقية وحاليا يسمى حورة سعال. وقيل: إن اسمها مشتق من التنزّه وذلك لكثرة بساتينها، فهي مدينة تكثر فيها الخمائل، والمياه. وقد يكون اسمها مرتبطاً بمورد ماء كان تحت قلعتها. وهذا أقرب من غيره. وذلك لأن (النَّزُ) في اللغة بفتح النون وكسرها يعني ما يتحلّب من الأرض من الماء. أو قد يكون أصلها «نزوة» اسم مرة من نزا بمعنى وثب. وهي من مدن عمان القديمة، وكانت تسمى «بيضة الإسلام» نظرا لأنها كانت مركزاً للعلم والعلماء في عمان. وقد ذكرها ياقوت في معجمه وقال عنها في القرن السابع الهجري إنه «يعمل بها صنف من الثياب منمقة بالحرير جيدة فائقة لا يعمل في شيء من بلاد العرب مثلها».

## الأحْدَب

الأحدب : ضد المقعّر، والحدب: الغليظ المرتفع من الأرض. والأحدب : اسم من أسماء السيف. سميت بهذا الاسم لأنها تقع على جبل أحدب، وتحيط بها الأودية من كل مكان.

## الْبِدْعَة

بَدَع : اخترع وصنع . البدْع : المحدث الجديد. البِدْعة : ما أحدث على غير مثال سابَق. وفي القرآن الكريم: ﴿بديع السموات والأرض﴾ سميت بهذا الاسم نسبة لوجود واد يسمى وادي البدعة، والبدعة تَعني استحداث الشيء.

## الجبل الأخضر

تقع هذه المنطقة في اعلى الجبل يبلغ ارتفاعه (١٠) آلاف قدم عن سطح البحر، ويتميز بجوه اللطيف ونسيمه العليل على امتداد العام. كما يشتهر بتنوع منتجاته الزراعية كالفاكهة والزهور ومنها: الرمان والخوخ والمشمش واللوز والجوز والورود، وهو ما يجعله مقصداً سياحياً زاخراً.

## الجَرْوَة

جري جرياً وجرياناً وجرْيَةً: سار ومرَّ. الجروة في اللغة ، الثمرة الغضة، والناقة القصيرة، وأنثى الصغير من ولد الأسد والكلب. ولعل الجروة محرفة من الجرية وهي نبع ماء يقع غربي تنوف يسقى مزارع الحنطة وغيرها، وتشتهر بالسكر، وكلها معان لها علاقة بالبيئة الزراعية الصحراوية التي يقع فيها المكان.

## الْجرِير

الجرير : حبل يشد به البعير ، ويطلق أيضا على لجام الفرس، ولعل الكلمة

محرفة عن «جرار» جمع جرة وهي إناء الماء المعروف. وربما سميت بهذا الاسم لوجود ينابيع المياه بكثرة فيها. ورأس الينبوع يشبه الجرة.

## الْجِل

أجَلَهُ عن العيبِ: نزّهه. الجُلّ: الضخم. جَلَلَ الشيء: عم ومنه «جَلل المطرُ الأرض» أي عمها. سميت بذلك نتيجة لوجود حوض من الماء يسمى لَجِل بفتح اللام وكسر الجيم وهو مجمع ماءَ الزاجرة.

## الحلَيْفي

الحلفاء : نباتُ أطرافه محددة كأنها سعف النخل، ينبت في مغايض المياه وتصنع من أعواده الأقلام منذ القدم ويتخذ علفاً للحيوانات. سميت بهذا الاسم لأنها منطقة يكثر فيها شجر الحلف.

## الْحلَيْلات

حلَ: سكن . حُل المكان : سُكنَ. المحلة : منزل الحلول. سميت بهذا الاسم لَتجمع عدة قرى صغيرة فيها، والحليلات جمع حلة بمعنى الحي السكني. ويوجد بها سدود صغيرة تسمى كوار الحيل.

## الخطيم

الخَطْم من كل دابة: مقدم أنفها و فمها نحو الكلب و البعير. وقيل: الخطم من البازي ومن كل شيء منقاره. وخطم الإنسان و مخطِمُه و مخطَمُه أنفه والجمع مخاطم. وقيل: الخَطمةُ: رِعن الجبلِ، والخِطام الزمام. والخِطمي والخَطمي: ضربَ من النبات يغسلَ به. وبنو خُطِامة: بطن من العرب معروفون وهم حي من الأزد. ولعل اشتقاقها من حيث موقعها حيث إنها تقع في سفح جبل في أول طلوعك من الوادي باتجاه السفح فكأنها خطامه إذ تقع في مقدمته.

## الدار

الدار: المحل يجمع البناء والعرصة والمَحلّة،وهي من دار يدور لكثرة حركات الناس فيها. وكلِ موضع حل به قوم، فهو دارُهم. والدار المنازل المسكونة والمَحال، ويمكن أن يراد بها القبائل. والدار: البلد ،وهو اسم من أسماء مدينة الرسول صلى الله عليه وسلم . لعل تسميتها جاءت من ذلك حيث إنها اتخذت دارا كونها منطقة مستوية في الجبل مقارنة بوعورة ما حولها من المكان فاعتلاها أهل منطقة شهوم الوعرة فاتخذوها دارا لهم.

## الرَّحْبَة

رحب: اتسع. أَرْحَب المكان: اتسع. الرحب: الواسع. سميت بهذا الاسم لأنها منطقة واسعة ومستوية في قمة جبل من جبال الجبل الأخضر.

## الردة

الردّة الاسم من الارتداد ،والرِّدّة العطفة

القوية. والرِّدّة :أن تشرب الإبل الماء عللا فترتد الألبان في ضروعها. والرِّدّة امتلاء الضرع من اللبن قبل النتاج. والرِّدّة تقاعس في الذقن إذا كان في الوجه بعض القباحة ويعتريه شيء من الجمال. و لعل اسمها مشتق من الارتداد ،وذلك لوقوعها محصورة بين الوادي والجبل، بعكس المدة وهي المنطقة القريبة منها التي تمتد لمساحة أكبر، فتلك مدة و هذه ردة.

## الرَّهْضَيْن

الرهض يعني المكان الذي يتجمع فيه الماء كالحوض الضحل. والرهضين مثنى الرهض وهذه المنطقة يوجد فيها حوضان؛ أي رهضين.

## الروس

هي بمعنى الرؤوس ؛ جمع رأس ،و لكن بتسهيل الهمزة. ورأس كل شيء: أعلاه. والرأس: القوم إذا كثرو وعزّوا. و لعل اشتقاقها من رؤوس الأودية لكونها تقع في جبل ومحاطة بالجبال وكأنها رؤوس .

## الزَكْتْ

يقال قرية مزكوته أى مملوءة وقد وُصفَ الإمام علي رضي عنه بأنه كان مزكوتا أي مملوءا علما. وربما كان المكان وافر السكان، بالقياس إلى غيره ، وقت التسمية.

## السِّرابُ

سَرَب يسربُ سُروباً : خرج. وسرب في الأرض أي ذهب في الأرض، ويقول الله تعالى: ﴿ومن هو مستخف بالليل وسارب بالنهارِ﴾ أي ظاهر بالنهار في سربه. والسرب: المال الراعي أي الإبل. وقيل السرب: القطيع من النساء والطير والظباء والبقر والشاء. والسرب تعني الطريق والمكان الظاهر.

## السِّوجَرَة

سُمِّيت بهذا الاسم نسبةً لوُجودِ شَجَر السوجَر فيها بكثرة.

## السِّوَيْحرية

أصلها الصويحرية بالصاد أي صحراء صغيرة، سميت بهذا نسبة إلى وادي السويحرية الذي تقع فيه.

## السويق

السويق: الناعم من دقيق الحنطة والشعير. السيق: من السحابِ ماطردته الريح كان فيه ماء أولم يكن. السوق: موضع في المدينة تباع فيه الحاجات والسلع.

## الشَرِيجَة

الشَرج: مَسْيَل الماء من الحرَّة إلى السهل. سميت بهذا الاسم لوجود (شرجة) أي واد صغير يمر بمنتصف القرية، ثم صغر الاسم وقيل الشريجة.

## الشِّيْف

شاف : نظر (عامية). تشوّف من

السِّطح : نظَر وأشرَف. الشوّاف من الرِّجال : الحَديدُ البَصر. وقد جاء ذكر «الشيف» مثنى في شعر بشر بن أبي خازم حين قال:

*دعوا منبت الشيفين إنهما لنا*
*إذا مضر الحمراء شبت حروبها*

سُمِّيت بهذا الاسم لأنها منطقة تُستخدم لرؤية الهِلال، والشيف النظر والرؤية.

## الْصُّلَيْلَة

من الصُّلة : بقية الماء وغيره. وصلَّ الشراب: صفاه. والصليل الصوت الذي له رنين. وربما سميت بهذا الاسم لرنين خرير الماء بها. ويقال صليل السيوف أي رنينها.

## العتم

العتم هو شجر الزيتون البري الذي لا يحمل شيئا، وقيل هو ما ينبت منه بالجبال، وقيل هو شيء يشبه الزيتون ينبت بالسراة؛ فكانت تسميتها لكثرة وجود هذا النوع من الشجر بها.

## الْعَقَبَة

العَقَبَة : المرقى الصَّعب من الجبال. سميت بهذا الاسم لأنها عبارة عن فتحة تقع بين جبلين.

## العَقْر

عَقَرَ: جَرَحَ ونَحَر. عقر الإبل: نَحَرها وقطّع قوائمها بالسَيف. العُقْر: محلّة القومِ ووسط الدار. عقر الشيء: أصله. وقد قال الخليل بن أحمد: «سمعت أعرابيا من أهل الصّمان يقول، كلُ فرجة تكون بين شيئين فهي «عَقر وعُقر» والعقر كذلك القصر، والغمام. وقد أطلقت الكلمة على كثير من الأماكن العربية منها العقر التى قتل فيها يزيد بن المهلب في معركته مع يزيد بن عبدالملك، ومنها مكان بأرض العالية من بلاد قيس وفيها يقول طفيل الغنوي:

*وبالعقر دار من جميلة هيجت*
*سوالف حب في فؤادك منصب*

سميت بهذا الاسم لأنها منطقة متحصنة بالجبال. والعقر أيضاً تعني المكان المتحصن ويقال زار فلانا في عقر داره أي في بيته الذي يسكن فيه.

## الْعَقَر (الجبل الأخضر)

عقر : جرح ونحر. عقر الإبل: نحرها وقطع قوائمها بالسيف. العقر : محلة القوم ووسط الدار. سميت بهذا الاسم لأنها منطقة متحصنة بالجبال، والعقر تعني المكان المتحصن. ويقال زار فلان في عقر داره أي في بيته الذي يسكن فيه.

## الْعليْعلينة

شجر معمر صُلْب يتَّميز برائحة طيبة، وهو يشبه شجر الأرز اللبناني. سميت بهذا الاسم نسبة إلى شجر العِلْعلان الموجود في هذه المنطقة.

## الْعُوَيْنَة
الْعَين : ينبُوع الماء. وعانت البئْر : كثر ماؤها. يقال «حفرت حتى عنْت» أي حتى بلغت عيون الماء. العوينه تصغير عين. سميت بهذا الاسم نسبة إلى فلج العوينة الذي اندثر حاليا.

## الْعَيْن
العين : ينبوع الماء سميت بهذا الاسم لأنها منطقة تنبع منها الأفلاج والعيون.

## الْغليل
الغَلَل : الماء يجري بين الأشجار. الغلغل: عرق الشجر إذا أمعن في الأرض. الغليل تعني الأرض المنخفضة التي تقع بين سفح الجبل والوادي.

## الْفَرْع
الفرع : يقابله الأصل . وفرع الشيء أعلاه المتفرع من أصله؛ كفرع الشجرة. وتفرعت الأغصان : كثرت . وتفرعت المسائل : تشعبت وخرجت من الأصل. سميت بهذا الاسم لأنها منطقة تعتبر جزءا من وادي الهجري وفرعا منه.

## الْقشْع
قشَع : فَرق وكشف وأزال. انقشع القوم من أماكنهم : جلوا وابتعدوا عنها. وانقشع السحاب: زال وانكشف. سميت بهذا الاسم لأنها منطقة ملساء، تؤثر فيها عوامل التعرية فكل ما حولها ينهال عليها ، فسميت القشع لهذا السبب.

## الكهف الأحمر
الكَهْف : هو البيت المنقور في الجبل، فإذا صغر فهو الغار. سميت بهذا الاسم لأن الكهف محاط بأحجار لونها أحمر.

## الْكهُوف
الكَهْف : هو البيت المنقور في الجبل، فإذا صغر فهو الغار. سميت بهذا الاسم لكثرة الكهوف فيها. مفرد كهوف.

## المُدَيْفي
الفعل دَفَأ ، والدِّفْءُ والدَّفَأُ: نقيضُ حدة البرد، ويقال: ادَّفأْتُ واستَدفيت أي لبست ما يدفئني. المديفي، تصغير المدفأ بمعنى مكان الدفء. وسميت بهذا الاسم لأن البدو يسكنونها في الشتاء طلباً للدفء بها نظراً لتعرضها للشمس.

## المراغة
الموضع الذي يتمرغ فيه، ومرّغه في التراب والإسم المراغة.ومراغة الإبل: متمرغها، والمراغة : الأتان. و لعل تسميتها مشتقة من المراغة؛وذلك لوجود الصبخة بها، فتتمرغ بها الحيوانات في طريقها للصعود للجبل الأخضر من تلك الناحية باتجاه مناطق الزكت وقيوت والقل في الجبل الأخضر. وقد أطلقت هذه التسمية على كثير من المدن التي

كانت في الأصل منزلا لجيوش المسلمين ودوابهم ،ومنها مدينة المراغة أشهر مدن أذربيجان ، ومدينة المراغة في صعيد مصر.

## المُضَيْبِي

يقال الرجل يضبأ ضبئاً أي لصق بالأرض. وضبأ الصائد أي اختبأ واختفى. وأضبأ الشيء أي كتمه، والمضبأ تعني المخبأ. وتستعمل كلمة ضبا في اللغة بمعان تتصل بالحرارة والنار والرماد، فيقال ضبته الشمس لفحته ، وضبته النار شوته، والضابي الرماد، وموضع الشواء يسمى المضبي لكثرة الرماد فيه ويصغر على «المضيبي». والتسمية جاءت نسبة إلى استخدام هذا المكان كمخبأ لكونه مختفياً عن الأنظار لإحاطة الجبال به. والمضيبي ولاية بالمنطقة الشرقية.

## المُعْتمرُ

عَمَرَ الَدار: بناها.، وعَمُر المال: صار عامراً أي كثيراً وافراً . والعمران: البنيان. سميت بذلك لخصوبة أرضها وكثرة المحاصيل الزراعية فيها.

## اَلْمُعَيْمِير

عَمَرَ الدَار: بناها، وعَمُر المال: صار عامراً أي كثيراً وافراً، والعمران : البنيان، والمعيمر تصغير معمور، وتعنى التعمير، والتشييد. ويقال: سميت بذلك لأنها تقع قريباً من بلدة المعمور وصغرت لأنها أصغر من المعمور كما قيل. أو لأنها كانت عامرة بالمحصولات الزراعية.

## الْمناخِر

نَخَرَ : مد الصوت والنفس في خياشيمه. المناخر: فتحات الأنف. سميت بهذا الاسم لوجود ثقبين على شكل مناخر الأنف ينبع منهما الماء في هذه المنطقة.

## الوَاسُط

وسط القَوم: جلس بينهم، وسط الشيء: قطعه نصفين، وسط في حسبه: صار شريفاً وحسيباً. وقد شاع استخدام كلمة واسط على أسماء القرى والمدن العربية في الجزيرة والعراق والشام ومصر والأندلس، وأشهرها مدينة «واسط» التى بناها الحجاج، وكثرت كتابات الشعراء عن واسط، ومن أجملها قول محمد بن هبة الله:

لله واسط ما أشهى المقام بها
إلى فؤادي وأحلاه إذا ذكرا
لا عيب فيها ولله الكمال سوي
أن النسيم بها يقسو إذا خطرا

سميت بهذا الاسم لأنها وقعت وسط الطريق التي تربط بركة الموز بنزوى، أو نسبة إلى فلج الواسط.

## برْكة المُوْز

البِرْكة تعني : مُستَنقْع الماء أو الحوض. المَوز: نوع من أنواع الفاكهَة. كان يزرع

فيها بكثرة، وقد شق الإمام سلطان بن سيف اليعربي فلجها في الخمسينيات بعد الألف الهجري.

## تَنُوف

ناف الشيء: ارْتفع، أناف الجبل: ارتفع وطال. وجبل منيف: مرتفع مشرف، والنيف: الزيادة. يقال: «عشرة ونيف». سميت بهذا الاسم لأنها منطقة مرتفعة على سفح الجبل الأخضر. وقد وردت تنوف في شعر امرئ القيس وكانت إبله قد تعرضت لغارة من ناحيتها فقال:

*كأن دثارا حلقت بلبونه*

*عقاب تنوف لا عقاب الفواصل*

ويطلق اسم تنوف على عدة أماكن عربية.

## حي التراث

الحي : الواحد من أحياء العرب. و الحيّ: البطن من بطون العرب. الحيّ من أحياء العرب يقع على بني أب كثروا أم قلّوا وعلى شعب يجمع القَبائل. التراث معروف وهو الإرث.وجائت تسميتها بمناسبة الاحتفال بعام التراث الذي أقيم بهذا المكان، ولأن نزوى هي مدينةالتراث.

## حي التراث الجنوبي

الحي: سبق تفسيره الواحد من أحياء العرب. و سمي بالجنوبي لوقوعه على الجنوب من نزوى الولاية المعروفة، وكان اسمه سيح الكدس.

## حي السعد

الحي : سبق تفسيره . والسعد من السعادة. و لعل إطلاق هذا الاسم عليها جاء تيمنا بالسعادة، وهي تقع بين نزوى و بهلا. كان اسمها سيح القاع.

## حيل الحدَب

الحيل : القوة. والحيلانِ هي الحدائد بخشبها يداس بها الكدْس. والحيلة وعلة تخر من رأس الجبل. والحدبة التي في الظهر، والحدب : خروج الظهر ودخول البطن والصدر. والحدب: حدور في صبب كحدب الريح و الرمل. وحدب الماء: موجه أو ما ارتفع من أمواجه. وحدب السيل: ارتفاعه. وحدب الشتاء: شدة برده. و الحدابة: جبال بالسراة ينزلها بنو شبابة، قوم من فهم بن مالك. فلعل اشتقاق اسمها من شكلها؛ فحدب جمع حدبة ، حيث إن موقعها منبسط والجبل بجانبها يجعل منها حدبًا من جهات مختلفة متاخمة لوادي المجيز.

## حيْلِ الْيَمَن

حيل تعنى المكان المتسع. واليمن المقصود بها القبائل التي سكنت هذه المنطقة ونزحت إليها بعد انهيار سد مأرب باليمن.

## حيل فرق

الحيل : سبق تفسيره . وفرق بلدة

معروفة من نزوى ذكر معناها تحت بلدة (فرق). وهي منطقة تكثر بها المزارع والبساتين و لعلها كانت مسورة بالحديد والشباك أو ما شابهه فسميت بذلك.

## حِيْل لاَو

حِيل : حالٍ : استوى. الحَيْل من (ح ول) الماء المتجمع في بطن الوادي. أحوالت الأرض: اخضرت واستوى نباتها. الملتوي : المنحني، ملتوي الوادي : منحناه. الملاوي : الطرق الملتوية. وكذلك كلمة (حيل) تعنى المكان المستوي المنبسط وكلمة (لاو) من انعطاف الشيء، وهذه المنطقة تقع على منعطف جبل.

## خَمِيْلَة

الخَمِيْلة: الشجر الكثير الملتفّ أو الموضع الكثير الشجر. سميت القرية نسبة إلى جبل خميلة الموجود في المنطقة.

## دَارِ الْقَلْع

الدار : المسكن والمحل. القَلْع مشتقّة من القلاع، والقَلعة تعني الحصن. سميت بهذا الاسم لأنها منطقة تكثر فيها الأحجار الكبيرة التى تشبه القلاع.

## دعَنِ الْحَمْرَاء

دعَن : في اللهجة المحلية تعني المكان أو المنطقة. سميت بهذا الاسم لأنها منطقة ذات جبال وتربة حمراء. والدعن بالمحلية سعف النخيل يتم توصيله رأسياً بحبل يصلح لتجفيف التمور.

## رَدَّة الْبُوسَعِيد

ردِ: رجع. رده إلى بيته: أرجعه. وردّ الشيء: حوله من صفة إلى أخرى. البوسعيد: قبيلة عمانية تتفرع منها أسرة آل سعيد التي تحكم عمان. الردة الزاوية على منعرج الوادي، وهي قرية تقع غربي فرق من جهتها الجنوبية. وسميت ردة لأنها تقع على زاوية الوادي المتعرجة.

## زِكْتْ

زكا : نما وزاد. والزكاة : ما يقدم من المال ليطهر به. يقال: إنها سميت بهذا الاسم لأن الإمام الوارث بن كعب الخروصي أطلق عليها هذا الاسم؛ لأنها منطقة زكت بأرواح لمناصرة الإمام الوارث بن كعب الخروصي.

## سَابْ قَاشِع

الممر الضيق الذي يقع في بطن جبل. وجاءت التسمية من فعل «سأب» بمعنى ضيق وخنق، ومنه الحديث الشريف : «فأخذ جبريل بحلقي حتى سابني» أو من كلمة «سأب» بمعنى الزق لتقطر السائل من كليهما ومنه قول الشاعر:

*إذا ذقت فاها قلت «شرب معتق»*

*أريد به قيل فغودر في ساب*

والقاشع في العامية تهدم الحجارة. والسأب اسم يطلق على سقاء العسل أو وعاء يجعل فيه.

## سعَال

يُقَالُ إنه أطلق عليها هذا الاسم الإمام الصلت بن مالك الخروصي نسبة إلى ارتفاع نخيلها، ويوجد قبره فيها حالياً. ومن معاني «سعل» النشاط والقوة كما جاء في لسان العرب، يقال سعل سعلا أي نشط، وقال أبو ذؤيب عن فرسه:

*أكل الجميم وطاوعته سمحج*
*مثل القناة وأسعلته الأمرع*

ويقال فرس سَعِلٌ زعل أي نشيط، وقد أعله الكلأ وأزعلهَ بمعنى واحد.

## سلَوت

سلَت : أخرج وقطع وسمح. أسلت المرأة الخضاب عن يدها : مسحته. سلَتَ : ضربه وجلده «سلته مائة سوط». السلت : نوع من الحنطة.

## سِيْح الْقَاع

السيح : الماء الظاهر الجاري على سطح الأرض، والمكان المتسع الذي يغمره الماء. والقاع: الأرض السهلة التي انفرجت عنها الجبال والآكام.

## سِيْح قَطَنَة

السيح : جريان الماء الظاهر على وجه الأرض. وقطن : بالمكان أقام به ، قال الشاعر:

*أقاطن قوم سلمى أم نووا ظعنا*
*إن يظعنوا فعجيب عيش من قطنا*

وقطين الدار: أهلها، وقطين الله: سكان حرمه. وتجمع «قاطن» على قاطنين وقطنة.

## سِيْق

السيق : السحاب الذي تسوقه الرياح أمامها. والسيقة : الناقة الضخمة يستتر وراءها الصائد. سيق منطقة خصبة وتكثر فيها الزراعة والمأكولات ومنها يساق إلى المناطق الأخرى. وربما سميت سيق لأنها تساق إليها السحب أو يساق منها الخير إلى المناطق المجاورة.

## شنوت

سميت بهذا الاسم لوجود عين ماء تسمى عين شنوت. وشنوت معناها الامتناع في لهجة أهل الجبل ، ومن الحكايات الشعبية التى تحكى حول غرائب هذه العين أن مياهها تمتنع عن الجريان إذا ذبح أي من الدواب حولها، أو إذا تم حرق أي من الأشجار التي تقع بالقرب منها.

## صَفَي صحراء (صحرة)

الصفي جمع الصفاة، و الصَّفا العريض من الحجارة الأملس، جمع صَفاة يكتب بالألف، فإذا ثني قيل صَفَوان، وهو الصَّفْوَاء أيضا، ومنه الصفا والمروة. والصَّفَاة: صخرة ملساء، الصَّفَاة: الحجر الصلد الضخم الذي لا ينبت شيئاً. و الصحراء

معروفة. و قد سميت بذلك لأنها مليئة بالصفي حتى إنه لا تكاد تكون بها زراعة إلا ما نبت بين شقوق الصفي.

## طوي الجزم

الطوي : البئر المطوية. و الجزم القطع، جزمت الشيء أجزمه جزماً: قطعته. وجزمت القربة: ملأتها،والتجزيم مثله. وجزم النخل يجزمه جزماً واجتزمه: خرصه وحزره، وهي معانٍ قابلة لأن تعود إلها التسمية .

## طَوي الْضَلَيْعة

الطوي: البئر المطوية. الضلْع: عظم مستطيل من عظام الجنب منحني. سميت بهذا الاسم لأنها منطقة تقع بين جبلين يشكل كل جبل ضلعا.

## طوي الغبيرة

الطوي: سبق تفسيره. والغبيرة تصغير الغبرة. والغبرة والغبار الرّهج، وقيل: الغَبَرَة تردد الرّهج فإذا ثار سمّي غُباراً، والغُبْرة الغبار أيضاً. والغَبْرة لطخ الغبار والغُبْرة لون الغبار.

## طوي اللثلة

الطوي : سبق تفسيره. و اللثلة أصلها الأثلة سُهِّلَت الهمزة فأصبحت اللثلة. والأثلة مفرد الأثل: و هو شجر يشبه الطَّرْفاء إلا أنه أعظم منه وأكرم وأجود عودا، تسوّى به الأقداح الصُّفْر الجياد. وقيل الأثل : أصول غليظة يسوّى منها الأبواب وغيرها وورقه عبْل كورق الطرفاء . فلعل تسميتها نسبة لهذه الشجرة ،وفي هذه المنطقة مسجد كذلك يسمى مسجد اللثلة.

## طوي المانية

الطوي: البئر المطويّة بالحجارة. وأما المانية فلعلها مشتقة من المنى ،والمنيّة الموت لأنه قدر علينا. والمنية ما يتمنّى الرجل.

## طَوي الْنصف

الطوي : البئر المطويّة. والنصْف : أحد جزئي الشيء إذا تساويا. سميت بهذا الاسم لأنها تقع بين ولايتي إزكي وبركة الموز، وتسمى أصلا طوي الحجر.

## طَوي سَعْدَة

الطوي : البئر المطويّة. سعده : اسم امرأة حفرت هذه البئر وسكنت بالقرب منها. فسميت بهذا الاسم.

## طَيْمَسا

طَمَسَ: بَعُد ودرس وانحني. طَمَس الغيمُ النجوم: أذهب ضوءها. طَمَسَ : الشيء : غطاه. فهي منطمسة أي مختفية. سميت بهذا الاسم لأنها منخفضة بين الجبال، بحيث لا يسهل رؤيتها، وكانت سابقا تسمى عملاء، ويقال : بأنها كانت تشتهر بصناعة النحاس.

## عقبة البيوت

العقبة : واحدة عقبات الجبال. و العَقَبة: طريق في الجبل، وعرٌ. والعَقَبَة: الجبل الطويل يعرض للطريق فيأخذ فيه ،وهو طويل صعب شديد . والبيوت واحد البيت وهو معروف. وقد تكون سميت بذلك لأن أسفل منها منطقة شديدة الانخفاض،وأول ما تصعد العقبة مرتفعا تواجهك البيوت فسميت عقبة البيوت لذلك.

## غُبْرة نَزْوى

الغبار : الترابُ أو ما دَّخ منه. الغْبَرة : لطخ الغبار. وغبرة نزوى كلها مزارع فصلية تزرع فيها الحبوب والبقول في فصل الشتاء، وتعتمد على الآبار في ري الحقول والمزارع.

## فَرْقِ

فَرق: فَصَل، فَرَقَ البحر: فلقه. والفَرْق: الصبح أو فَلَقُه. والفرْق: الهضبة. يقال: سميت بذلك لافتراقَ الجبال عندها وهي جبال منقادة من الجبل الأخضر وتطل على نزوى من الجانبين. ويقال: سميت بذلك لأنها تقع على مفترق الطرق، وهي قرية ولد بها الإمام جابر بن زيد. وهي بوابة نزوى قديماً. قال فيها ابن عديم:

*فرق بها البيد حتى تستبين بها*
*فرق على بيضة الإسلام عنوان*

## فَلَجَ أَبُو جَابِرٍ

فَلَج الشيء : شقّه وقسّمه. فَلَجَ الفلاَّحُ الأرضَ: شقها للزراعة. الفَلَجَ : وسيلة ري يستخدمها العمانيون. سميت بهذا الاسم لأن أحد قاطني هذه القرية ويدعى جابر توصل إلى نبع ماء الفلج فسميت المنطقة باسمه.

## قَاشِع

قَشَع القومَ : فرّقهم. وقشعت الريح السحابَ: كشفته. القَشْع : ما تفلّق من يابس الطين. سميت بهذا الاسم لأنها منطقة أثرت فيها عوامل التعرية فالتلال والأتربة المجاورة لها تنهال عليها وتنقشع.

## قيُوت

القوت : ما يأكله الإنسان ويقتات به. سميت بهذا الاسم لأنها منطقة قايتة أي مشبعة للناس حيث تكثر فيها أشجار مثمرة يأكل منها الناس والحيوان.

## كَرْشَاء

الكرش بالكسر: لكل مجتر بمنزلة المعدة للإنسان، والكرشيون: أهل واسط لأن الحجاج لما بناها كتب لعبد الملك «إنني اتخذت مدينة في كرش من الأرض بين الجبلِ والمصرين، وسميتها واسط» ، تكرشَ القوم: تجمعوا. وكرشا تتوسط مدينتي نزوى ومنح.

## كَمَة

كَمهَ النهار كَمَهًا: اعترضت في شمسه غبرَة. كمة: قرية تقع شمال نزوى على

سفح الجبل الأخضر. سميت بهذا الاسم نسبة إلى أكمة محركة، والأكمة تلة جبل تقع في وسط القرية. أو لأنها منكمهة أي داخلة في سفح الجبل.

## محيبس

حبسه يحبسه حبسا فهو محبوس وحبيس: أمسكه عن وجهه. والمحبس: الموضع الذي يُحبَس فيه. و المحبس : معلف الدابة. والحبس : كل ما سد به مجرى الوادي في أي موضع من حجارة أو خشب، تبنى في مجرى الماء لتحبسه كي يشرب القوم ويسقوا مواشيهم. فلعل الاسم أطلق عليها لكونها محصورة بين جبل شاهق وهوة عميقة فهي محبوسة بينهما.

## مِرفَع دَارِس

رفع : ضد وضع، ترفعّ : تعلّى: والمرفع المكان المرتفع. درس : عفا وانمحى وقدم. وفلج دارس : من أقدم الأفلاج العمانية، وسمي دارسِ لقدِمه وشهرته.

## مرْوَح

ارتاح: سُرخ ونشط، الراحة: نقيض التعب. سميت بهذا الاسم لأنها منطقة متوسطة وتكثر فيها الأشجار والمياه، فهي منطقة يستريح فيها الناس.

## مصيرة الجَوَامِيد

من (ص ي ر) وتعنى: ماينتهى إليه الأمر. مصيرة على وزن فعيلة من الممر أي الحد بين الشيئين. ومصيرة: المكان المنخفض الذي تحيط به الأودية. والجواميد القبيلة التي تقطن هذه المنطقة.

## مَصَيرَة الْرَّواجِح

من (ص ي ر) وتعني ما ينتهي إليه الأمر. مصيرة: المكان المنخفض العميق تحيط به الجبال. والرواجح إحدى القبائل العمانية التي نزلت في هذا المكان فسمي باسمها.

## مصيرة الَشَرَيْقِيين

مصيرة على وزن فعيلة من الممر أي الحد بين الشيئين. ومصيرة تعني المكان المنخفض وتحيط به الأودية. والشريقيين القبيلة التي تسكن هذه المنطقة.

## مَعْبَت

سميت بهذا الاسم نسبة إلى نوع من أنواع الثمار يقال له بت وهو ثمر من أثمار شجرة اللثب تتغذى عليه الحيوانات والطيور ثم أدمج الاسم مع كلمة مع فأصبحت معبت.

## وادي الْمصلّة

الوادي : منفَرج بين جبال أو آكام يكون منفذاً للسيل. الصِل: المطرة القليلة المتفرقة. المصلة: الإناء يُصفى فيه. سميت بالاسم هذا لأنها منطقة تكثر فيها المياه، وهي وادٍ دائم الجريان أيام الخصب.

## وادي الْمُعَيْدن

الوادي : منفرج بين جبال أو آكام يكون منفذاً للسيل. المعيدين: تصغير معدن والمعدن: منبت الجواهر من ذهب، وحديد، وفضة ونحوها. ولعله كان يستخرج منه شيء من ذلك يوما ما أو لأن النبع الذي يسقيها حار معدني، والمعيدن تصغير معدن وهي قرية في الوادي المسمى بها وتقع قريبة من بركة الموز.

## وادي بَنِي حَبِيب

الوادي : منفرج بين جبال أو آكام يكون منفذاً للسيل. سميت بهذا الاسم نسبة إلى حبيب أحد أفراد قبائل بني ريام الذي نزل بهذا المكان بعد انهيار سد مأرب اليمني.

# ولاية نزوى: القلاع

| الإســـم | المكان | معلومات عامة |
|---|---|---|
| **السويق الجنوبية** | السويق | تقع هذه القلعة في بلدة السويق بولاية نزوى، قام ببنائها الشيخ هلال بن زاهر الهنائي في عهد السلطان فيصل بن تركي ابن سعيد البوسعيدي ١٣٠٦-١٣٣٢هـ/ ١٨٨٨-١٩١٣م، وهي مبنية من الطين والحجارة والجص. |
| **السويق الشمالية** | السويق | تقع هذه القلعة في بلدة السويق بولاية نزوى، قام ببنائها الشيخ بدر بن هلال بن زاهر الهنائي، وهي مبنية من الطين والحجارة والجص. |
| **المعيمير** | المعيمير | تقع هذه القلعة على هضبة في بلدة المعيمير وهي مبنية من الطين والحجارة والجص. |
| **فرق الجنوبية** | فرق | تقع هذه القلعة على أرض مستوية وسط بلدة فرق، قام ببنائها الشيخ هلال بن زاهر ابن غصن الهنائي في عهد السلطان فيصل ابن تركي بن سعيد البوسعيدي ١٣٠٦ - ١٣٣٢هـ / ١٨٨٨ - ١٩١٣م، مبنية من الطين والحجارة والجص. |
| **فرق الشمالية** | فرق | تقع هذه القلعة على أرض مستوية |

| الإسم | المكان | معلومات عامة |
|---|---|---|
| | | وسط بلدة فرق، قام ببنائها الشيخ هلال بن زاهر بن غصن الهنائي في عهد السلطان فيصل بن تركي بن سعيد البوسعيدي ١٣٠٦-١٣٣٢هـ / ١٨٨٨-١٩١٣م، مبنية من الطين والحجارة والجص. |
| نزوى (الشهباء) | نزوى | بناها الإمام سلطان بن سيف بن مالك اليعربي الذي تولى الإمامة عام ١٠٥٩- ١٠٩٠هـ / ١٦٤٩-١٦٧٩م، واستغرق بناؤها اثنتى عشرة سنة والقلعة عبارة عن مبني دائري كبير. مبنية بالحجر والصاروج العماني ويبلغ ارتفاعها ١٥ قدماً وقطرها ١٥٠ قدماً وهي بمثابة منصة منبسطة السطح أقيمت على قاعدة مردومة بالحجارة علوها ١٥ متراً مزودة بفتحات للمدافع، وتتزود القلعة بحاجتها من المياه من عدد من الآبار بداخلها وتمثل قلعة نزوى التطور في نمط القلاع بين فترة ١٠٥٩-١٠٩٠هـ / ١٦٤٩- ١٦٧٩م، وتوجد بها مدافع صنعت في نزوى وعليها كتابة باللغة العربية، كما أن هناك مدفعاً من مدينة بوسطن بالولايات المتحدة كان هدية لأول سفير عماني إلى الولايات المتحدة عام ١٨٤٠م، أما حصن نزوى فقد شيد أول جزء منه الإمام الصلت بن مالك |

| الإسم | المكان | معلومات عامة |
| --- | --- | --- |
| | | الخروصي ٢٣٧-٢٧٥هـ / ٨٥١-٨٨٨م وبعضه قام ببنائه الإمام ناصر بن مرشد بن سلطان اليعربي ١٠٣٤ - ١٠٥٩هـ / ١٦٢٤-١٦٤٩م. وبقي الحصن والقلعة مركزاً للحكم ومقراً إدارياً للولاية على مر العصور يسكنها الأئمة والولاة. وفي عهد السلطان قابوس بن سعيد وبتوجيه من جلالته بالاهتمام بترميم المباني التاريخية قامت وزارة التراث والثقافة بترميم هذا المبنى التاريخي العتيد عام ١٤١١هـ / ١٩٩٠م. |

# ولاية نزوى: الحصون

| الإسم | المكان | معلومات عامة |
|---|---|---|
| الإمام | سيق | يقع هذا الحصن على قمة جبل في بلدة سيق قام ببنائه الإمام سيف بن سلطان بن سيف اليعربي ( قيد الأرض ) ١١٠٤-١١٢٣هـ / ١٦٩٢ - ١٧١١م والحصن مكون من دورين ومبني من الحجارة والجص والطين. |
| الجروة | تنوف | يقع هذا الحصن في بلدة تنوف وهو مبني من الحجارة والجص والطين. |
| اليعاربة | بركة الموز | يقع هذا الحصن على تلة مرتفعة في بلدة بركة الموز وقد قام ببنائه الإمام سلطان ابن سيف بن مالك اليعربي ١٠٥٩-١٠٩٠هـ / ١٦٤٩- ١٦٧٩م وهو مبني من الحجارة والطين والجص. |
| تنوف | تنوف | يقع هذا الحصن على سفح جبل في وسط بلدة تنوف قام ببنائه الشيخ محمد بن الصلت النبهاني في عهد الإمام ناصر بن مرشد بن سلطان اليعربي ١٠٣٤-١٠٥٩هـ/ ١٦٢٤-١٦٤٩م وهو عبارة عن حصن فسيح تحيط به ثلاثة أبراج استخدمت لأغراض المراقبة والحراسة وهو مكون من ثلاثة أدوار ومبني من الطين والحجارة والجص. |

# ولاية نزوى: الأبراج

| الإســـم | المكان | معلومات عامة |
|---|---|---|
| أبراج حارة العلوي - الغربي الصباح -الوسط | ردة البوسعيد | تقع هذه الأبراج على أرض مستوية ومتناثرة على بلدة ردة البوسعيد وهي مبنية من الحجارة والجص والطين. |
| الباب الرئيسي | المعيمير | يقع هذا البرج في بلدة المعيمير، مبني من الطين والحجارة. |
| البريدي | فرق | يقع هذا البرج في بلدة فرق، مبني من الحجارة والجص والطين. |
| البندر | تنوف | يقع هذا البرج على أرض مستوية في حارة طوي البندر ببلدة تنوف قام ببنائه الشيخ عبدالله بن سعد الله النبهاني، مبني من الحجارة والجص. |
| البويردة | تنوف | يقع هذا البرج على أرض مستوية ببلدة تنوف، وهو مبني من الحجارة والجص والطين. |
| البيت الكبير(الشرقي-الغربي) | كمة | يقع هذا البرج على أرض مستوية ببلدة كمه، وهو مكون من ثلاثة أدوار، مبني من الحجارة والجص والطين. |

| الإسم | المكان | معلومات عامة |
|---|---|---|
| التابوت | المدة | يقع هذا البرج في بلدة المده، مبني من الطين والحجارة والجص. |
| الجابية | الجل | يقع هذا البرج على تلة ببلدة الجل، مبني من الحجارة والجص والطين. |
| الجبل | بركة الموز | يقع هذا البرج على قمة جبل ببلدة بركة الموز وهو مبني من الحجارة والجص والطين. |
| الجحلة | سعال | يقع هذا البرج على أرض مستوية بوسط بلدة سعال، مبني من الحجارة والجص والطين. |
| الجمازة | سعال | يقع هذا البرج على أرض مستوية بوسط بلدة سعال، مبني من الحجارة والجص والطين. |
| الجناة | سعال | يقع هذا البرج على أرض مستوية في حارة الجناه ببلدة سعال، مبني من الحجارة والجص والطين. وقد قامت وزارة التراث والثقافة بترميمه سنة ١٤١١هـ/ ١٩٩٠م. |
| الجنية | غبرة نزوى | يقع هذا البرج على أرض مستوية في وسط بلدة غبرة نزوى، مبني من الحجارة والطين. |
| الحارة | طيمساء | يقع هذا البرج على تلة ببلدة |

| الإسم | المكان | معلومات عامة |
|---|---|---|
| | | طيمساء، مبني من الحجارة والطين والجص. |
| الحارة | الجل | يقع هذا البرج على تلة ببلدة الجل ، مبني من الحجارة والجص والطين. |
| الحاكة | سعال | يقع هذا البرج على أرض مستوية ببلدة سعال، مبني من الحجارة والجص والطين. |
| الحدري | ردة البوسعيد | يقع هذا البرج على أرض مستوية ببلدة ردة البوسعيد ومبني من الحجارة والجص والطين. |
| الحديث (الشجرة) | فرق | يقع هذا البرج على أرض مستوية بوسط بلدة فرق، قام ببنائه الشيخ هلال بن زاهر الهنائي، مبني من الطين والجص والحجارة. |
| الحوراء | فرق | يقع هذا البرج على سفح جبل بوسط بلدة فرق، مبني من الحجارة والجص والطين. |
| الحوش | فرق | يقع هذا البرج على أرض مستوية بوسط بلدة فرق، مبني من الحجارة والجص والطين. |
| الخبوبة | العقر | يقع هذا البرج في بلدة العقر قام |

| الإسم | المكان | معلومات عامة |
|---|---|---|
| | | ببنائه السيد سيف بن حمد البوسعيدي في عهد السلطان فيصل ابن تركي بن سعيد البوسعيدي ١٣٠٦ - ١٣٣٢هـ / ١٨٨٨- ١٩١٣م وهو مبني من الحجارة والجص وقد قامت وزارة التراث والثقافة بترميمه عام ١٤١١هـ / ١٩٩٠م. |
| الخضراء | الخضراء | يقع هذا البرج في بلدة الخضراء، مبني من الطين والحجارة. |
| الخوارج | تنوف | يقع هذا البرج على أرض مستوية ببلدة تنوف، مبني من الحجارة والجص والطين. |
| السليل | كمة | يقع هذا البرج على تلة بوسط بلدة كمة، مبني من الحجارة والجص والطين . |
| السوق | العقر | يقع هذا البرج في بلدة العقر قام ببنائه أهالي البلدة وهو مبني من الحجارة والجص. وقد قامت وزارة التراث والثقافة بترميمه سنة ١٤١١هـ / ١٩٩٠م. |
| السيح | بركة الموز | يقع هذا البرج على أرض مستوية في بلدة بركة الموز، مبني من الحجارة. |
| الشجي | العقر | يقع هذا البرج على مدخل بلدة العقر |

| الإسم | المكان | معلومات عامة |
|---|---|---|
| | | قام ببنائه أهالي البلدة وهو مبني من الحجارة والجص. |
| الشرجة | سعال | يقع هذا البرج على أرض مستوية ببلدة سعال، مبني من الحجارة والجص والطين. |
| الشرقي | ردة البوسعيد | يقع هذا البرج على أرض مستوية بوسط بلدة ردة البوسعيد ومبني من الحجارة والجص والطين. |
| الشريعة | بركة الموز | يقع هذا البرج على سفح جبل ببلدة بركة الموز وهو مبني من الحجارة والجص والطين وقد قامت وزارة التراث والثقافة بترميمه ١٤١١هـ / ١٩٩٠م |
| الشعاير | تنوف | يقع هذا البرج على سفح جبل بوسط بلدة تنوف، مبني من الحجارة والجص. |
| الشماميز | سعال | يقع هذا البرج على أرض مستوية ببلدة سعال، مبني من الحجارة والجص والطين. |
| الصاروج | حارة الوادي | يقع هذا البرج في حارة الوادي، مبني من الحجارة والجص والطين. |
| الصافح | كمة | يقع هذا البرج على سفح جبل ببلدة كمه، مبني من الحجارة والجص. |

| الإسم | المكان | معلومات عامة |
|---|---|---|
| الصبارة | تنوف | يقع هذا البرج على أرض مستوية بوسط بلدة تنوف، مبني من الحجارة والجص. |
| الصنصرة | العقر | يقع هذا البرج في بلدة العقر قام ببنائه أهالي البلدة وهو مبني من الحجارة والجص. |
| الضبعي | الجل | يقع هذا البرج على تلة ببلدة الجل ، مبني من الحجارة والجص والطين. |
| العقيبة | بركة الموز | يقع هذا البرج على قمة جبل ببلدة بركة الموز، مبني من الحجارة والجص والطين. |
| الغبيرة | تنوف | يقع هذا البرج على أرض مستوية بوسط بلدة تنوف قام ببنائه محمد ابن راشد الصباري، مبني من الحجارة والجص والطين. |
| الغدير | تنوف | يقع هذا البرج على سفح جبل بوسط بلدة تنوف، مبني من الحجارة والجص والطين. |
| الفتحي | طيمساء | يقع هذا البرج على أرض مستوية في وسط بلدة طيمساء، مبني من الحجارة والطين. |
| القرن | تنوف | يقع هذا البرج على سفح جبل بوسط بلدة تنوف، مبني من الحجارة والجص. |

| الإسم | المكان | معلومات عامة |
|---|---|---|
| القرن | نزوى | يقع هذا البرج في وسط المدينة على قمة جبل يسمى القرن قام ببنائه أهالي البلده، مبني من الحجارة والجص والطين. وقد قامت وزارة التراث والثقافة بترميمه سنة ١٤١١هـ / ١٩٩٠م. |
| القصب | العقر | يقع هذا البرج في بلدة العقر قام ببنائه سالم بن علي الغريبي وهو مبني من الحجارة والجص. |
| الكباشية | العقر | يقع هذا البرج في بلدة العقر قام ببنائه أهالي البلدة وهو مبني من الحجارة والجص. |
| الكرادسين | العقر | يقع هذا البرج في بلدة العقر قام ببنائه أهالي البلدة وهو مبني من الحجارة والجص. |
| الليثة | تنوف | يقع هذا البرج على أرض مستوية بوسط بلدة تنوف قام ببنائه حمد بن سالم الصباري في عهد السلطان سعيد بن تيمور بن فيصل بن تركي البوسعيدي ١٣٥١-١٣٩٠هـ / ١٩٣٢-١٩٧٠م، وهو مبني من الحجارة والجص والطين. |
| المحدوثة | تنوف | يقع هذا البرج ببلدة تنوف وهو مبني من الحجارة والجص والطين. |

| الإسم | المكان | معلومات عامة |
|---|---|---|
| المحيدثة | تنوف | يقع هذا البرج على أرض مستوية ببلدة تنوف، مبني من الحجارة والجص والطين. |
| المداس | العقر | يقع هذا البرج في بلدة العقر قام ببنائه سلوم بن سعود أمبوسعيدي، مبني من الحجارة والجص. |
| المدبغة | سعال | يقع هذا البرج على أرض مستوية ببلدة سعال، مبني من الحجارة والجص والطين. |
| المديمع | المديمع | يقع هذا البرج على سفح جبل بوسط بلدة المديمع، مبني من الحجارة والطين والجص. |
| المذبحة | العقر | يقع هذا البرج في بلدة العقر قام ببنائه أهالي البلدة ومبني من الحجارة والجص. |
| المشيد | المدة | يقع هذا البرج في بلدة المدة، مبني من الطين والحجارة والجص. |
| المصرانة | سعال | يقع هذا البرج في بلدة سعال،مبني من الحجارة والطين. |
| المضيبي | المضيبي | يقع هذا البرج على تلة مرتفعة في وسط بلدة المضيبي بولاية نزوى، مبني من الحجارة والجص. |

| الإسم | المكان | معلومات عامة |
|---|---|---|
| **المعصرة** | كمة | يقع هذا البرج على أرض مستوية ببلدة كمة، مبني من الحجارة والجص والطين. |
| **المعيدن** | بركة الموز | يقع هذا البرج على سفح جبل ببلدة بركة الموز، مبني من الطين والحجارة. |
| **المعيمير** | المعيمير | يقع هذا البرج في بلدة المعيمير، مبني من الطين والحجارة. |
| **المقاصير** | بركة الموز | يقع هذا البرج على قمة جبل ببلدة بركة الموز قام ببنائه أهالي البلدة، مبني من الحجارة والجص والطين. |
| **المكحل** | سعال | يقع هذا البرج على أرض مستوية ببلدة سعال، مبني من الحجارة والجص والطين. |
| **المكرمية** | تنوف | يقع هذا البرج على أرض مستوية بوسط بلدة تنوف وهو مبني من الحجارة والجص. |
| **المنيديس** | حارة الوادي | يقع هذا البرج في حارة الوادي، مبني من الحجارة والجص والطين. |
| **المنيصير** | طيمساء | يقع هذا البرج في بلدة طيمساء، مبني من الطين والحجارة. |

| الإسم | المكان | معلومات عامة |
|---|---|---|
| النيبك | تنوف | يقع هذا البرج على أرض مستوية بوسط بلدة تنوف قام ببنائه حمد بن سالم الصباري في عهد السلطان سعيد بن تيمور بن فيصل بن تركي البوسعيدي ١٣٥١ - ١٣٩٠هـ / ١٩٣٢ - ١٩٧٠م، مبني من الحجارة والجص والطين. |
| الوسيط | الجل | يقع هذا البرج على تلة ببلدة الجل ، مبني من الحجارة والجص والطين. |
| اليمانية | تنوف | يقع هذا البرج ببلدة تنوف وهو مبني من الحجارة والجص والطين. |
| أولاد صالح بن محمد | فرق | يقع هذا البرج ببلدة فرق، مبني من الحجارة والطين والجص. |
| باب مؤثر | العقر | يقع هذا البرج في بلدة العقر قام ببنائه أهالي البلدة، مبني من الحجارة والجص. |
| برادة الاطفال | سعال | يقع هذا البرج في بلدة سعال، مبني من الحجارة، الطين. |
| بستان العقر | العقر | يقع هذا البرج في بلدة العقر قام ببنائه أهالي البلدة، مبني من الحجارة والجص. |
| بستان مكران | العقر | يقع هذا البرج في بلدة العقر، مبني من الحجارة والجص والطين. |

| الإسم | المكان | معلومات عامة |
|---|---|---|
| بو سميرية | المدة | يقع هذا البرج في بلدة المدة، مبني من الطين والحجارة والجص. |
| بين الدكوك | العقر | يقع هذا البرج في بلدة العقر، قام ببنائه أهالي البلدة، مبني من الحجارة والجص. |
| تنوف | تنوف | يقع هذا البرج في الزاوية الشرقية من سور تنوف، مبني من الحجارة والجص والطين. |
| جليبة الدار | ردة الكنود | يقع هذا البرج في ردة الكنود، مبني من الطين والحجارة والجص. |
| جنور الشيخ | سعال | يقع هذا البرج في حارة المنجب في بلدة سعال، مبني من الحجارة والجص والطين. |
| حارة الزامة | العقر | يقع هذا البرج في بلدة العقر قام ببنائه أهالي البلدة، مبني من الحجارة والجص. |
| حارة المنجب | سعال | يقع هذا البرج بوسط بلدة سعال ، مبني من الحجارة والجص والطين. |
| خبة الزورة | المدة | يقع هذا البرج في بلدة المدة، مبني من الطين والحجارة والجص. |
| دار غافة | السويق | يقع هذا البرج في بلدة السويق بولاية |

| الإسم | المكان | معلومات عامة |
|---|---|---|
| | | نزوى، مبني من الطين والحجارة والجص. |
| رأس القرن | تنوف | يقع هذا البرج على أرض مستوية ببلدة تنوف مبني من الحجارة والطين. |
| ردة الكنود | ردة الكنود | يقع هذا البرج في ردة الكنود، مبني من الطين والحجارة والجص. |
| سالم بن ناصر | فرق | يقع هذا البرج ببلدة فرق، مبني من الحجارة والطين والجص. |
| سد فرج | العقر | يقع هذا البرج في بلدة العقر قام ببنائه أهالي البلدة، مبني من الحجارة والجص. |
| سوق سعال | سعال | يقع هذا البرج على أرض مستوية بوسط بلدة سعال، مبني من الحجارة والجص والطين. |
| سيباء | سيباء | يقع هذا البرج في وسط بلدة سيباء، مبني من الحجارة والطين والجص. |
| سيف بن حمود | فرق | يقع هذا البرج ببلدة فرق، مبني من الحجارة والطين والجص. |
| سيف بن عامر الكندي | غبرة نزوى | يقع هذا البرج في بلدة غبرة نزوى قام ببنائه سيف بن عامر الكندي، مبني من الطين والحجارة والجص. |

| الإسم | المكان | معلومات عامة |
|---|---|---|
| طوي البويردة | تنوف | يقع هذا البرج على سفح جبل بوسط بلدة تنوف، مبني من الحجارة والجص والطين. |
| طيمساء | طيمساء | يقع هذا البرج في الحارة الشرقية من بلدة طيمساء، مبني من الحجارة والطين. |
| غياضة | بركة الموز | يقع هذا البرج على قمة جبل بوسط بلدة بركة الموز، مبني من الحجارة والجص والطين. وقد قامت وزارة التراث والثقافة بترميمه سنة ١٤١١هـ / ١٩٩٠م. |
| قرن الرابي | تنوف | يقع هذا البرج على سفح جبل بوسط بلدة تنوف، مبني من الحجارة والجص والطين. |
| قطعة الطوي | العقر | يقع هذا البرج في بلدة العقر قام ببنائه اهالي البلدة، مبني من الحجارة والجص. |
| كلويت | العقر | يقع هذا البرج في بلدة العقر قام ببنائه أهالي البلدة، مبني من الحجارة والجص. |
| مال الغربي | الجل | يقع هذا البرج على تلة ببلدة الجل ، مبني من الحجارة والجص والطين. |

| الإسم | المكان | معلومات عامة |
| --- | --- | --- |
| مسجد الجامع | سعال | يقع هذا البرج على أرض مستوية بوسط بلدة سعال وملاصق لمسجد الجامع بالبلده، مبني من الحجارة والجص. |
| مسجد بني رمضان | العقر | يقع هذا البرج في بلدة العقر قام ببنائه أهالي البلدة، مبني من الحجارة والجص. |

# ولاية نزوى: البيوت

| الإسم | المكان | معلومات عامة |
|---|---|---|
| الرديدة | بركة الموز | يقع بيت الرديدة في بلدة بركة الموز في موقع يؤهله لحراسة الممر المؤدي إلى هضبة الجبل الأخضر أسسه الإمام سلطان ابن سيف بن مالك اليعربي ١٠٥٩-١٠٩٠هـ / ١٦٤٩-١٦٧٩م، ثم في عهد السلطان سعيد بن سلطان بن أحمد البوسعيدي ١٢٢٢-١٢٧٣هـ / ١٨٠٧-١٨٥٦م. تم إضافة مبانٍ وغرف أخرى إلى البيت، وهو عبارة عن مبنى مؤلف من دورين ويضم برجين ركنيين استخدما لأغراض المراقبة والدفاع عن البلدة. ويوجد به مسجد. ويمر عبر الجزء الشرقي منه فلج الخطمين، وقد قامت وزارة التراث والثقافة بترميمه سنة ١٤١١هـ / ١٩٩٠م. |
| القشع | القشع | يقع هذا البيت في بلدة القشع بالجبل الأخضر، قام ببنائه أهالي البلدة، مبني من الحجارة والجص. |

| الإسم | المكان | معلومات عامة |
| --- | --- | --- |
| سليط | علاية نزوى | يقع هذا البيت في علاية نزوى، وهو عبارة عن بيت محصن مكون من ثلاثة أدوار ويحيط به سور منيع ويضم البيت برجين استخدما لأغراض المراقبة والحراسة قام ببنائه الشيخ محمد بن عبدالله الكندي، مبني من الحجارة والجص والطين. |

# ولاية نزوى: الأسوار

| الإسم | المكان | معلومات عامة |
|---|---|---|
| الجناة | سعال | هذا السور بحارة الجناة ببلدة سعال، وهو عبارة عن سور تحصيني يحيط بالبلدة ويوجد به ثلاثة أبراج تنتشر على طول السور استخدمت لأغراض المراقبة والحراسة وحماية البلدة وهذا السور مبني من الحجارة والجص والطين. |

# ولاية أدم

## المدن والقرى

## أدمَ

الأَدم بفتحتين جمع أديم ، وقد يجمع على أدمَة، وربما سمي وجه الأرض أديما. والأَدَمة: باطن الجلد الذي يلي اللحم والبشرة ظاهرها. والأُدْمَة: السمرة والأدم من الناس الأسمر والأدم من الإبل الشديد البياض. والشائع في سبب تسمية أدم بهذا الاسم أنه مأخوذ من الأدمة ، وهي التربة الخصبة، وكانت أدم سوقا من أسواق العرب في الجاهلية ، وبها ولد الإمام أحمد ابن سعيد جد أسرة آل سعيد التي تحكم عمان، أو نسبة إلى أديم الأرض بمعنى وجه الأرض، وفي هذا دلالة على قدم البلد وعراقته. وقد أطلقت كلمة «أدام» بفتح الهمزة على واد بتهامة وبئر بها ، كما سمي أحد أودية مكة «أدام» بضم الهمزة.

## أبو رسيلة

سميت بذلك نسبة إلى شجر «الرَّسِل» الموجود بكثرة في هذه المنطقة.

## أبو مَغَلْس

الغَلَس: ظلمة آخر الليل. سميت بذلك لوجود الأشجار الكبيرة المتشابكة ونظراً لكثافتها فإنها تشكل ما يشبه الظلمة بينها.

## البسيتين

البسيتين تصغير بستان وهو الأرض التي أدير عليها جدار وفيها شجر وزرع. سميت بذلك لوجود بستان كبير فيها بالإضافة إلى وجود عدة بساتين صغيرة أخرى.

## الجامع

الجامع : المسجد ، الكلام الجامع: ماقلّت ألفاظه وكثرت معانيه. سميت بهذا الاسم لأن قبيلة البوسعيد كانوا متفرقين في أماكن شتّى من ولاية أدم فقام الإمام السيد أحمد بن سعيد البوسعيدي ببناء الحارة للم شمل القبيلة في مكان واحد بجوار المسجد الأثري الذي أنشئ في عام ٧١٧هـ / ١٣١٧م.

## الجُبّ (الجوبة)

البئر العميقة: سميت بذلك لأنها أرض منخفضة، وفيها أشجار صحراوية كبيرة كشجر «الغاف» وكان يقام تحتها العديد من المناسبات، كمناسبات الفرح والعزاء والختان وغيرها.

## الحَاجِر

المانع، الحاجز الحسي أو المعنوي. والحاجر: الأرض المرتفعة ووسطها منخفض، والحاجر أيضاً ما يمسك الماء من شفة الوادي. وسميت بهذا لكونها منفصلة عن مركز الولاية (أدم) فهي كالمانع أو الحاجز الذي يفصل مركز الولاية عن بقية المناطق الأخرى.

## الحديثَة
منطقَة نزلها الناس حديثا، ويقال إن بها بئراً جديدة وسميت بها.

## الحقْف
الحَقْفُ: ما اعوج من الرمل واستطال. وتجمع على أحقاف ، وفى القرآن الكريم: ﴿واذكر أخا عاد إذ أنذر قومه بالأحقاف﴾. سميت بذلك لأنها منطقة تكثر فيها الأحجار والأتربة المتراكمة التي تشكل مرتفعات كثبانية ملتوية.

## الحويجر
تصغير الحجر أو الحاجر، الحَجَر الصُّخْرة. و الحَجْر المنع من التصرف. والحُجْرة من البيوت: معروفة. و الحاجر والحاجور ما يمسك الماء من شفَة الوادي. و الحَاجِر منبت الرَّمْث ومُجتَمَعُه ومُستَدارُه. والحِجْر العقل واللب لإمساكه و منعه و إحاطته بالتمييز. ويطلق الحاجر على الشجر الملتف المستدير بعضه على بعض من الغاف والسمر والسدر وكأنه يشكل حاجرا بمعنى حاجزا ومن هنا جاءت التسمية حيث إن هذه الأشجار الملتفة موجودة بكثرة في هذه المنطقة.

## الحويرة
الحويرة تصغير حارة وهي كل مكان دنت فيه المنازل بعضها من بعض. وسميت بذلك لقلة عدد المنازل فيها.

## الخرِّ
الخَرّ: الشَّقُّ، يقال: خَرَّ الماءُ الأَرضَ خَراً، إذا شَقَّها.والخَرّ : الصوت الشديد للماء والريح أو حفيف جناح طير . الخُرّ: حَبَّةٌ مُدَوَّرَةٌ صُفَيْراءُ فيها عُلَيْقَمَةٌ يَسيرةٌ. قال أبو حَنيفَة: هِيَ فَارسية. الخُرُّ مِنَ الأَرْضِ: ما شَقَّه السَّيْل ، ولعل الاسم مأخوذ من الخر بمعنى الصوت للماء أو الريح أو الطير، أو لأن السيل شقّها . أو لأن تمتلئ بالمنخفضات.

## الرَّاكي
الأَراك: شَجَرٌ كثيرُ الورقِ والأغصان، فوّار العود تتخذ منه المساويك. وهذه المنطقة أصل تسميتها الأراك ثم حرفت إلى الراكي. سميت بذلك نسبة لكثرة شجر الأراك بها.

## الرحاب
رحاب الوادي: مسايل الماء من جانبيه، واحدتها رحبة. والرحبة: الأرض الواسعة .

## الرحبة
رحِب: اتسع ، أَرْحَب المكان : اتسع. الرَحْب: الواسع. سميت بهذا الاسم لأنها منطقة واسعة ومستوية.

## الركيميّة

ركم الشيء : جمعه وجعل بعضه فوق بعض بكثرة وازدحام . وفي محكم التنزيل: ﴿فيجعله ركاماً فترى الودق يخرج من خلاله﴾. سميت بهذا الاسم لأنها منطقة زراعية وتتراكم عليها المزارع من كل جهة.

## الروغة

رَاوَغ : خادع ، الرَّوَاغ: المكر والحيلة. طريق رائغ: طريق مائل. سميت بذلك لأنها منطقة مستطيلة الشكل وكلما توغل فيها الإنسان تأخذ في الضيق.

## الزاهية

زها النبت: حَسُن. وزَهَت الشاةُ: أَضْرَعت ودَنا ولادُها.وأَزْهى الَنخلُ وزَها: طالَ،وزّها النبت: غَلا وعلا، وزَها الغلام: شَبّ.و الزّاهية من الإبل التي لا ترعى الحمض وهي الزواهي. فلعل تسميتها جاءت من باب التيمن بالزهو والزينة.

## السَّليل

تَسَلْسَل الماء : جرى في حدود ، والسليل: مجرى الماء في الواد. سميت بذلك نسبة إلى جريان الأودية الصغيرة التي تمر بها.

## السَّمِيرات

السَمُر : جمع، الواحدة «سَمُرة» وهو شجر من العضاة وليس في العضاة أجود خشبا منه. والأَسْمَر من كان لونه بين السواد والبياض. سميت بذلك لوجود شجر (السَمُر) فيها بكثرة.

## الشَّعْار

الشَعَار : مكان ذو شجر ملتف في وطأ من الأرض يحله الناس يستدفئون به في الشتاء، ويستظلون به في القيظ. سميت بذلك نسبة إلى وجود الأشجار الكبيرة التي يستظل تحتها الناس.

## الشَّعبية

سميت بهذا الاسم لوجود المساكن الشعبية التي بنتها الحكومة فيها. وهي منطقة حديثة استقر فيها عدد من سكان الولاية.

## الْصامتي

الصُمَات: سَرعةُ العطش، وهذه منطقة صحراوية يكثر فيها العَطش. الصامت لغة الساكت، والصمت عدم الحركة. سمّيت بذلك نسبة إلى بئر في هذه المنطقة يقال: لها الصامتي.

## العانب

العنب : ثمر الكرم، أبيض أرجواني أو أسود اللون عند النضج، سميت بذلك لضيق أرضها وزراعة العنب فيها.

## الْعـدَابَة

العَدَاب : تعني ما استَّرق من الرمل أو جانبه، والعُدوَب، الرمل الكثير ولندرة المياه والمراعي في هذه الأرض أصبحت بوراً. والعدب كما جاء في لسانِ العرب: هو المستدق من الرمال، والعُدَبي من الرجال هو الكريم الأخلاق ويجمع على عداب، قال الشاعر:

*سرت ما سرت من ليلها ثم عرست*
*إلى عُدَبى ذي غناء وذي فضل*

## العشيش

العشيش تصغير العش، وعش الطائر: الذي يجمع من حطام العيدان وغيرها فيبيض فيه، يكون في الجبل وغيرِ هو العَشَّة: الأرض القليلة الشجر. والعَشَّة من الشجر: الدقيقة القضبان. وقيل: هي المفترقة الأغصان، التي لا تواري ما وراءها. والعَشَّة أيضا من النخل: الصغيرة الرأس، و قيل الأرض الغليظة. و العش: الجمع والكسب، ولعل تسميتها من العش لتعشيش الناس فيها ؛ أي إقامتهم ، أو لقلة شجرها أو صغر نخله قديماً .

## العكرشة

أعكر الليل : اشتد سواده ، تعاكر القوم في الحرب: اختلطوا ، العَكرة: الاختلاط والالتباس. سميت بهذا الاسم لوجود شجر (العُكر) فيها بكثرة.

## العلاية

علا الشيء: ارتفع ، والعلاية : كل موضع مرتفع. سميت بهذا الاسم لوقوعها على منطقة مرتفعة.

## العنبر

العنبر : طيب زكي الرائحة يستخرج من بطن الحوت. سميت بهذا الاسم نسبة إلى الروائح الطيبة التي تنبعث من بعض أشجارها.

## العين

العين : ينبوع الماء ، وعانت البئر ، كثر ماؤها. سميت بذلك نسبة إلى فلج (العين) الذي يمر بهذه المنطقة.

## الْغَابَة

الغابة: المكان ذو الشجر المتكاثف، لأنها تغيب ما فيها. سميت بذلك لأنها منطقة كثيفة الأشجار وكأنها غابة صغيرة.

## الغبار

الغبار : التراب أو مارقّ منه. سميت بذلك لأنها منطقة يوجد بها تلال رملية ودائما تكثر فيها الرياح والأتربة مشكلة الغبار.

## الْغَبَيْطَة

أغْبَطَ النبات: تدانى وغطّى الأرض، والغبطة: الفرح والسرور، والعرب تطلق

«الغبيط» على الوادي الذي ينخفض وسطه ويرتفع طرفاه، ومنه موضع جاء عند امرئ القيس في قوله:

*وألقى بصحراء الغبيط بعاعه*
*نزول اليماني ذى العباب المحمل*

## الْغَيْظَرَانَة

سميت بهذا الاسم لتوافر جميع أنواع الأشجار الخضراء فيها وخاصة شجر الغيظران الذي سميت به هذه المنطقة.

## الفَلِيج

فلج الشيء : شقه وقسمه ، فلج الفلاح الأرض: شقها للزراعة. الفليج: تصغير فلج وهو وسيلة ري يستخدمها العمانيون.

## القاعة

القاع : جمعها أقْواع وقيعان ، وهي الأرض السهلة المطمئنة التي انفرجت عنها الجبال والاكام. سميت بذلك لأنها منطقة منخفضة وتتجمع فيها الأمطار.

## الكوثر

الكوثر : الكثير من الشيء. و الكوثر: الكثير الملتف من الغبار إذا سطع و كَثُر. والكوثر: السيد الكثير الخير، قال الكميت:

و أنت كثير يابن مروان طَيِّب
و كان أبوك ابنُ العقائل كوثرا

والكوثر: النهر. و الكوثر: نهر في الجنة يتشعب منه جميع أنهارها، وهو للرسول صلى الله عليه و سلم. لعل التسمية جاءت من باب التيمن بالأنهار كأنهار الجنة.

## الْمَجَازَة

الجَوَاز: الماء الذي يأخذه المسافر ليجوز به من منهل إلى منهل.المجازة: الطريق أو المسلك. مجازة النهر تعني الجسر. سميت بذلك نسبة إلى بئر تدعى المجازة.

## المحروقية

سميت بذلك لأن سكانها من قبيلة المحاريق.

## المختبية

خبأ الشيء : ستره وأخفاه. سميت بهذا الاسم لاختفائها عن الأنظار بسبب كثرة النخيل فيها.

## المختلط

يمكن أن يكون مشتقا من خلط الشيءَ بالشيء يخلطه خلطا ،وخلّطه فاختلط بمعنى مزجه فاختلطا. و جمل مختلط و ناقة مختلطة إذا سمنا حتى اختلط الشحم باللحم. و اختلط فلانٌ السيفَ استَلّه. سميت بذلك لاختلاط وادي حلفين بوادي المعيدن في هذه المنطقة.

## المسعوديّة
سميت بهذا الاسم نسبة إلى وجود (بئر) لقبيلة بني سعيد في هذه المنطقة.

## المشبك
شبكت الأمور: تداخلت واختلطت والتبست. أشبك القوم : بمعنى حفروا الشبكة أي الآبار المتقاربة. سميت بهذا الاسم: لتشابك وتداخل المنازل الموجودة بها مع بعضها البعض.

## النغر
النَغَر : عين الماء المالح. سميت بذلك لوجود غيل من الماء بصفة دائمة فيها.

## النهضة
نهض : قام ، نهض عن مكانه : ارتفع عنه. سميت بهذا الاسم لأنها قامت حديثاً في عهد السلطان قابوس بن سعيد.

## النُهَيْدَة
النَهْداء: الحوضُ أو الإناء الملان الذي لم يفضْ بعد. النهده عين ماء جارية والنهيدة تصغير نهدة. وسميت هذه المنطقة بذلك لأنها في الأصل كانت عبارة عن نبع ماء غزير.

## إمبيرز
بَرَزَ : ظهر بعد خمول وخفاء. سميت بذلك لأنها منطقة كانت تبرز (أي تظهر) فيها القبائل وتجتمع. والبرزة محلياً هو إجتماع الناس مع الوالي أوالمسئول.

## بَدَحْ
البدح: الفضاء الواسع. والبَدَاح: المتسع من الأرض، سميت بذلك لأنها منطقة واسعة مترامية الأطراف.

## بِرَيْمَة
البِرمَة: القدْر من الحجر، وبريَمة تصغير بُرْمَة. سمي بذلك نسبة إلى بئر عندما كان يحفر في هذه المنطقة ، لأن الماء أخذ يندفع إلى أعلى بشدة وكأنه يخرج من القدر الذي يدعى برمة ثم صغرت إلى بريمة. وبالحجاز واد يسمى «بُريم» قرب مكة، ولبني عامر واد يسمى «بَريم» قال فيه الراجز:

*تذكرت مشربها من تصلبا*
*ومن بريم قصبا مثقبا*

## برج المخاضة
البرج : الحصن وهو بناء مرتفع على شكل مستدير أو مربع ويكون منفرداً أو قسماً من بناية عظيمة. خَضْخَضَ الماء : حركه. سميت بذلك لأنها منطقة تم توسيع بعض أجزاء فلجها إلى أحواض واسعة تستخدم للاستحمام والغسيل.

## بوثيلة

أصله أبو أثيلة، والأثلة مفرد الأثل: وهو شجر يشبه الطَّرْفاء إلا أنه أعظم منه و أكرم و أجود عودا تسوّى به الأقداح الصفر الجياد. و قيل الأثل أصول غليظة يسوّى منها الأبواب و غيرها وورقه عَبْل كورق الطرفاء . و لعل تسميتها جاءت لوجود الأثل بها بكثرة.

## بوطينة

أصلها :أبو طينة. الطين معروف الوحل واحدته طينة. و الطِّينة قطعة من الطين يختم بها الصكّ ونحوه. و الطينة الخلْقة والجبِلَّة. لعل كون موقعها على وادي حلفينَ فسميت بذلك لوجود الطين بكثرة فيها.

## بوقطينة

أبو قطينة مشتقة من القطن أوالقطين. القُطون: الإقامة، و القَطين :الساكن في الدار، والقَطِين المقيمون في الموضع لا يكادون يبرحونه. و القطين: الخدم والأتباع والحشم الأحرار.والقَطينة: سَكَن الدار. و يقال جاء القوم بقطينهم، قال زهير:

رأيت ذوي الحاجات حول بيوتهم
قَطيناً لهم حتى إذا أنبت البَقْلُ

فلعل تسميتَها للدلالة على الاستقرار والقطون بها.

## تربَان

أَصلها التُراب وتعني: الأرض وما نَعُم منها.تربان جمع تراب (باللهجة المحلية) وهي تعني الأتربة المتراكمة.

## تل العواصم

التل : قطعة من الأرض أرفع قليلاً مما حولها. سميت بذلك لأنها منطقة تقع على تل مرتفع.

## جفَار

جفَار: تعني البئر الواسعة. الجفْرة لغة الحُفَرة بالحاء.سميت بذلك بسبب كثرة عدد الآبار فيها.

## حارة الرنز

الرنز محرفة عن (الأرز) ، والأرز: نبات من فصيلة النجيليات حبه معروف، يزرع في البلدان الحارة. سميت بهذا الاسم لأن أرباب العمل من سكانها كانوا يطعمون (الأرز) للعمال بدلاً من إعطائهم النقود.

## حارة السوق

الحارة : كل مكان دنت فيه المنازل بعضها من بعض. السُوْق: موضع البضائع والأمتعة، سميت بذلك لأن التجارة تجلب إليها وتساق المبيعات نحوها. ويوجد فيها سوق أدم القديم.

## حارة القلعة

الحارة : كل مكان دنت فيه المنازل بعضها من

بعض. قلع الشيء: انتزعه من أصله، أقلع الأمير: بنى قلعة، القلعة : الحصن. سميت بذلك لوجود قلعة كبيرة بهذه المنطقة.

## حارة المجابرة

الحارة : كل مكان دنت فيه المنازل بعضها من بعض. يعرف سكان هذه المنطقة بأنهم ممن أتقنوا (تجبير الكسور). وسميت هذه المنطقة باسمهم لوجودهم فيها.

## حارة بني شيبان

الحارة : كل مكان دنت فيه المنازل بعضها من بعض. بنو شيبان: القبيلة التي تقطن هذه المنطقة.

## حارة بني وائل

الحارة : كل مكان دنت فيه المنازل بعضها من بعض. بنو وائل: القبيلة التي تسكن هذه المنطقة.

## حاضرة الجنبة

الحاضرة : المدينة الكبيرة. سميت بهذا الاسم لأن سكانها من الجنبة الذين يحضرون إلى ولاية أدم وقت القيظ، وبعد ذلك يذهبون إلى بحر العرب أو إلى أطراف الصحراء.

## حاضرة الدروع

الحاضرة: المدينة الكبيرة. سميت بذلك لأن سكانها من الدروع الذين يحضرون وقت القيظ إلى ولاية أدم وبعد انتهاء موسم القيظ يذهبون إلى الصحراء أو إلى بحر العرب.

## حاضرة الغيران

الحاضرة : المدينة الكبيرة. الغيران: جمع غار وهو الكهف. سميت بذلك لأنها منطقة تكثر فيها الكهوف.

## حصن الهواشم

الحصن : جمعها حصون وهو كل مكان محميّ منيع. الهواشم : القبيلة التي تسكن هذه المنطقة.

## حَوشِي

حاش: اجْتَمع وانْسَاق، يقال حاش الإبل: أي جمعها وساقها. سميت بذلك لأنها منطقة غنية بالمراعي والعشب، وكل البدو في هذه المنطقة يحوشون - أي يسوقون - أغنامهم وإبلهم إليها.

## رأسُ الْجَبَل

الرأس: ما يلي الرقبة من أعلاها في الإنسان ومن مقدمتها في الحيوان، والمقصود برأس الجبل هنا أعلى قمة فيه. سميت هذه المنطقة برأس الجبل لأنها تقع بالقرب من جبل مرتفع وتشبه قمة هذا الجبل الرأس في الإنسان.

## زبارة

الزبار : مادة عطرة ، والزبّار : نوع من النبات، سميت بذلك لأنها منطقة بها أشجار مورقة تنبعث منها رائحة زكية تشبه رائحة الزبار.

## سيح رول

السيح: سيق تفسيره في أكثر من موضع. والرِوال اللّعاب. و يطلق الرول على التشبيه على نوع من السحالي يتغير لونه بتغير البيئة التي يكون بها فلعل هذه التسمية جاءت لوجود هذا النوع من السحالي بكثرة في هذه المنطقة.

## صنْعَاء

من (ص ن ع) عاصمة اليمن، واسم بلدة بوادٍي بني غافر، وصنعاء: وصف من الصنع بمعنى العمل. سميت صنعاء نسبة إلى اسم بئر قديمة في هذه المنطقة.

## طوي العود

الطوي : البئر . العود: جمعها أعواد وعيدان وهو الخشب أو الغصن بعد أن يقطع، سميت بذلك لوجود شجرة كبيرة من الغاف بالقرب من البئر بهذه المنطقة.

## قارة الكبريت

الكبريت : مادة معدنية صفراء اللون شديدة الاتقاد، سميت بذلك لوجود جبل فيها به بعض أنواع الكبريت.

## قارة الملح

سميت بذلك لوجود جبل فيها يستخرج منه ملح الطعام.

## قَرْنَ الْعَلَم

القرن: رأسُ الجَبل، والعلَم تعني الجَبَل. يقال اعتَلَم البرق أي لمع في العلم أي الجبل. سمي بذلك نسبة إلى جبل مرتفع يقال له جبل علان، وهو جبل يشبه العلم عند قِمّته فسمى قرن العلم.

## قِرِي

قِرِي: حوض طويل مثل النهر ترده الإبل، يقال تُركت الأرض قَرواً أي طبعتها المطر، وأصبحت الأرض قَرواً واحداً إذا تغطى وجهها بالماء. سميت بذلك لأنها عبارة عن منطقة تتجمع فيها المياه.

## قلة الجناة

قَلَّ الشيء : ارتفع ، استقلَّ السحاب: ارتفع وقلّة الجبل: أعلاه. سميت بذلك لأنها منطقة مرتفعة.

## مطاح الطرق

سميت بهذا الاسم لأنها ملتقى الطرق والوديان. مطاح بالمحلية موقع أومكان.

## منَايف

نَافَ الشيء: ارتفع، وأناف الجبل: ارتفع وطال، وجبل منيف: مرتفع مشرف. والنيف: الزيادة يقال: عشرة ونيف. سميت بذلك لأنها بارزة ومرتفعة، وقيل سميت بهذا الاسم نسبة إلى بئر قديمة في هذه المنطقة.

## وادي حَلْفِين

الحَلْفاء: نَبات أطَرافه محدَّدة كأنها سَعفُ النَّخل وتنبت في مغايض المياه ويصنعون من أعواده الأقلام منذ القدم وكذلك أعلافاً للحيوانات. ومن المعروف أن هذا الوادي تكثر فيه هذه النباتات.

## وادٍي مجهول

سُمي بهذا الاسم لأنه وادٍ مجهول المسالك والطرق.

## وبان

الوَبْنة الأذى و الوَبنة الجَوْعَة ، وما في الدار وابنٌ : ما فيها أحد ، ربما كان المكان قديمًا منعزلاً ، فسمي وبان لذلك .

# ولاية أدم: القلاع

| الإســـم | المكان | معلومات عامة |
|---|---|---|
| **الشريعة (المكسار)** | الفليج | تقع هذه القلعة في الفليج بأدم وهي مكونة من دور واحد، ومبنية من الجص والحجارة والطين. |
| **القلة** | الفليج | تقع هذه القلعة في الفليج بأدم وهي مكونة من دورين، ومبنية من الجص والحجارة والطين. |
| **فلج العين الجنوبية** | السرير | تقع هذه القلعة في السرير شمال ولاية أدم مكونة من دورين، ومبنية من الجص والحجارة والطين. |
| **فلج العين الشمالية** | المرازح | تقع هذه القلعة في المرازح شمال ولاية أدم مكونة من دورين، ومبنية من الجص والحجارة والطين. |
| **فلج المالح الجنوبية** | المشبك | تقع هذه القلعة في المشبك غرب ولاية أدم مكونة من دورين، ومبنية من الجص والحجارة والطين. |
| **فلج المالح الشمالية** | الراسية | تقع هذه القلعة في الراسية غرب ولاية أدم مكونة من دورين، ومبنية من الجص والحصى والطين. |

# ولاية أدم: الحصون

| الإســـم | المكان | معلومات عامة |
|---|---|---|
| أدم (الإمام) | حارة الرحبة | يقع هذا الحصن في حارة الرحبة بأدم ويعتبر هذا الحصن من أكبر الحصون في الولاية وقد قام ببنائه الإمام أحمد بن سعيد بن أحمد البوسعيدي بعد منتصف القرن الثاني عشر ١١٥٧- ١١٨٩هـ / ١٧٤٤- ١٧٧٥م وقام بترميم الحصن الإمام عزان بن قيس سنة ١٢٨٥-١٢٨٨هـ / ١٨٦٨-١٨٧١م وهو مبني من الجص والحجارة والطين وهو مكون من دورين. |
| أدم (السوق) | حارة الرحبة | يقع هذا الحصن بأدم وهو مكون من دورين مبني من الحجارة والطين مندثر منه جزء من جهته الشرقية. |
| الهواشم | حارة الهواشم | هو عبارة عن مجموعة من البيوت المحصنة محاطة بسور مبنية من الطين والحجارة. |

# ولاية أدم: الأبراج

| الإســـم | المكان | معلومات عامة |
|---|---|---|
| الإمام | حارة الجامع | يقع هذا البرج في حارة الجامع بأدم ويعتبر من ملحقات حصن الإمام من الجهة الشرقية ، مبني من الجص والحجارة. |
| الجريزي | حارة الجامع | يقع هذا البرج في حارة الجامع بأدم مكون من دورين، مبني من الطين والجص والحجارة. |
| الحصن | حارة الهواشم | يقع هذا البرج في حارة الهواشم بأدم، مكون من دور واحد، مبني من الجص والحصى. |
| الذخر (الذخير) | حارة بني شيبان | يقع هذا البرج في حارة بني شيبان بأدم مكون من دورين، مبني من الطين والحجارة. |
| الرحبة | الرحبة | يقع هذا البرج في الرحبة بأدم مكون من ثلاثة أدوار، مبني من الطين والحجارة والجص. |
| السليل | السليل | يقع هذا البرج في حارة السليل بأدم مكون من دورين، مبني من الطين والحجارة والجص. |

| الإسم | المكان | معلومات عامة |
|---|---|---|
| الصباح | حارة بني شيبان | يقع هذا البرج في حارة بني شيبان بأدم مكون من ثلاثة أدوار، مبني من الطين والحجارة. |
| العدابة | الفليج | يقع هذا البرج في الفليج بأدم مكون من دورين، مبني من الطين والحجارة. |
| الغربي | حارة الجامع | يقع هذا البرج في حارة الجامع بأدم مكون من دورين، مبني من الطين والحجارة. |
| القسحسحية | ضواحي المالح | يقع هذا البرج في ضواحي المالح بأدم مكون من دورين، مبني من الطين والحجارة. |
| المجابرة | حارة المجابرة | يقع هذا البرج في حارة المجابرة بأدم مكون من دورين، مبني من الطين والحجارة والجص. |
| المجنون | ضواحي المالح | يقع هذا البرج في ضواحي المالح بأدم مكون من دورين، مبني من الطين والحجارة. |
| المخاضة | ضواحي المالح | يقع هذا البرج في ضواحي المالح بأدم مكون من دورين، مبني من الطين والحجارة. |
| الهراس | حارة الجامع | يقع هذا البرج في حارة الجامع بأدم |

| الإسم | المكان | معلومات عامة |
|---|---|---|
| | | مكون من دورين، مبني من الطين والحجارة. |
| شرشور | حارة الجامع | يقع هذا البرج في حارة الجامع بأدم مكون من دورين، مبني من الجص والحصى. |
| غياض | الفليج | يقع هذا البرج في الفليج بأدم مكون من دورين، مبني من الطين والحجارة. |

# ولاية أدم: البيوت

| الإسم | المكان | معلومات عامة |
|---|---|---|
| الكبير | حارة بني شيبان | يقع هذا البيت في حارة بني شيبان وقام بتشييده عامر بن سالم الشيباني وسمي بالبيت الكبير لأنه يعتبر من أكبر البيوت في الحارة ومكون في دورين، مبني بالطين والحجارة. |

# ولاية إزكي

## المدن والقرى

## إزْكي

زكاة المال معروفة، وزكّى ماله تزكيةً أدى عنه زكاته، وزكّى نفسه مدحها. وتزكّى تصدّق. وزكا الزرع أي نما. وزكا الشيء طهر، وفي القرآن الكريم: ﴿فلينظر أيها أزكى طعاما فيأتكم برزق منه﴾ ويحتمل أن يكون للتسمية علاقة بجودة الخيرات وكثرتها.

## التَّصَاوِير

صور الشيء: جعل له صورة وشكلاً ورسمه ونقشه، والصورة: هي الشكل والهيئة، والتصوير: فن تمثيل الأشياء والأشخاص بالألوان. وسميت بذلك بسبب وجود أحجار كبيرة عليها بعض الصور والنقوش. والتصاوير جمع صورة باللهجة المحلية لأهل المنطقة.

## الْحلَيْو (تصغير حلو)

حلا له الشيء: لذّ وطاب فهو حلو. والحلو: ضد المرّ، وهو الطيّب اللذيذ، والحليو تصغير الحلو. سميت كذلك لعذوبة مياه أفلاجها.

## الْحمَيْضَة

الحميضة: جمعها حُمُض، والمَحْمَض. والمُحْمَض: الأرض الكثيرة الحَمْض، وهو ما ملُح ومر من النبات. والحميضة تصغير حامضة ويقال: سميت بذلك لأنها منطقة صعبة وشديدة على الأعداء.

## الْحمَيْضِيين

الحامض: ما كان في طعمه حموضة كطعم الخل مثلاً. والحمّاض: نبات عشبي من فصيلة البطباطيات ورقه كالهندباء له طعم فيه بعض الحموضة. والحميضة: الأرض الكثيرة الحمض. سميت بذلك لكثرة شجرة الحُمّاض فيها.

## الْخَرْمَاء

الخرماء: مؤنث الأخرم وهو المشقوق الأذن، والخرماء رابية تهبط في وهدة. وقد أطلقت الخرماء على عدة أماكن في الجزيرة منها عين الصفراء، وأرض لبني عبس، ووردت في شعر كثير عزة في تجوله:

*كأن حمولهم لما تولت*
*بليل والنوى ذات انتقال*
*شوارع من ثرى الخرماء ليست*
*بجانية الجذوع ولا رقال*

## الدُّخَة

الدَّخ والدُّخ: الدَّخان. قال الشاعر:

*لا خير في الشيخ إذا ما اجْلخَّا*
*عند سعار النار يغشى الدُّخا*

دَخْدخَ الرجل: قارب الخطو مسرعاً. سميت بذلك لأن أرضها سهلة ولينة ذات رمل.

## الدَّوْح

داحت الشجرة: أي عظمت. الدوح: البيت الضخم الكبير. وداح الشيء: انبسط

متسعاً. والدوحة: الشجرة العظيمة المتسعة. سميت بذلك لأنها منطقة واسعة منبسطة. والدوحة: الروضة.

## الرَّسَيْس

رسَّ البئر: حفَرها. الرَّس: البئر القَديمة. تصغير لكلمة رسٍّ وهو الماء أو البئر. والرسيس يعني كثرة الماء السَطحي كما هو متعارف عليه عند العامة.

## السحامة

السَّحَمُ والسُّحام والسُّحمة : السواد ، وقيل السحاب الأسود.السحابة السوداء سَحماء ،أسْحَمَت السماء:صَبَّتْ ماءَها.السَّحْمَة:الكتلة من الحديد.

## السُّلَيْمي

سلَّم بالأمر: رضي، وسلَّم إليه: انقاد وتسالم القوم: تصالحوا وتوافقوا.وسَليم وسُلَيّم من أسماء العرب الشائعة وكثيرا ما تنسب الأماكن لأوائل ساكنيها فتكون السليمي نسبة لاسم علم.

## السَّوْقُ الْقَدِيم

السوق: موضع البضائع والأمتعْة، سميت بذلك لأن التجارة تجلب إليها وتساقُ المبيعات ونحوها. القديم: الذي مضى على وجوده زمن طويل وهو ضد الحديث. لأنها منطقة يوجد بها سوق منذ القدم.

## السَّيَاحي

الساحَة: الفضاء الذي لا بناء فيه ولا سقف. السَيح: الماء الجاري الظاهر. يقال سميت بذلك بسبب كثرة السيوح فيها.

## الْطَّوق

الطاق: ماعطف من الأبنية أي جُعل كالقوس من قنطرة ونافذة وما أشبه ذلكَ. والطَوْق: حَلْيٌ للعنق يحيط به. والطَوْق: كل ما استدار بشيء. سميت بذلك لأنها منطقة محصورة بين الجبال، التى تشكل طوقا يحيط بها.

## الْطِّيبي

طاب: لذّ وحسنٍ وجاد. وطابت الأرض: اكلأت، والطيب: خلاف الخبيث يقال «بلدة طيبة» أي آمنة كثيرة الخير.وفي القرآن الكريم: ﴿بلدة طيبة ورب غفور﴾. سميت بذلك لطيبة أرضها وخصوبتها.

## الظَّاهِر

ظَهَرَ: برز بعد الخفاء، والظاهر: خلاف الباطن، وظاهرة الجبل: أعلاه والظواهر: أعالي الأودية وأشراف الأرض. سميت بذلك لأنها منطقة مرتفعة بارزة أي ظاهرة.

## الْعَاقِل

العاقلَ: المتحصّن، والجبل نفسه عاقل أي

مانع، وتطلق على الوادي المتصل به. وقد سميت أماكن كثيرة في الجزيرة «عاقل» منها جبل كان يسكنه جد امرئ القيس، وواد لبني إبان بن دارم. وقد ورد اسمها في شعر النابغة الذبياني وجرير ولبيد بن ربيعة الذي يقول:

*تمنى ابنتاى أن يعيش أبوهما*
*وهل أنا إلا من ربيعة أو مضر*
*ونائحتان تندبان بعاقل*
*أخا ثقة لا عين منه ولا أثر*

سميت بهذا الاسم لأنها منطقة كانت تعقل فيها الركاب أي الجمال.

## العَلَمْ

العلَم: الرَّاية وما يعقد على الرُّمح وهي العلاَمة والأثر أيضا. سميت بذلك لارتفاع فلجها بصورة لافتة للنظر، فهو يشبه العلَم من شدة ارتفاعه.

## العليم

العليم: من صفات الله عز وجل،قال تعالى ﴿وهو الخلاق العليم﴾. وعلمت الشيء أعْلَمُه علْماً:عَرَفْتُه.وعلِم الأمرَ وتعلَّمه : أتقنه ، ورجل عالمٌ وعلِيمٌ من قوم عُلماءَ ، والعَلَمُ: المَنارُ. والعَلاَمةُ والعَلَم الفصلُ يكون بين الأرْضَيْن. والعَلامة والعَلَمُ: شيء ينصب في الفَلَوات تهتدي به الضالَّةُ. والعَلَمُ: الجبل ، ولعل اسم القرية مأخوذ من أحد المعنيين ؛ من العِلْم والمعرفة أو من الجبل والاهتداء بها في معرفة الطريق .

## الْعُوَيْنَة

العَيْن: ينبوع الماء. وعانت البئر: كثر ماؤها يقال «حفرت حتى عِنْتُ» أي حتى بلغت عيون الماء. والعوينة عَين من الماء، والاسم تصغير لهذه العين.

## الْغليل

الغلَل: الماء الذي يجري بين الأشجار. والغَلْغَل: عرق الشجر إذا أمعن في الأرض. سميت بذلك نسبة إلى كثرة الأشجار فيها.

## الْقَرْيَتَيْن

القَرْيَة: الضَّيعة، وجمع الناس، والمصر الجَامع، والقريتان: مكة والطائف. وفي القرآن الكريم: ﴿وقالوا لولا نزل هذا القرآن على رجل من القريتين عظيم﴾. مثنى قرية، وهي منطقة يوجد بها قريتان متجاورتان ولذلك سميت بهذا الاسم.

## الْمُصفْيَا

صفا الجو: خلا من الغيم. الصافي: النقي. تصافى القوم: أخلص الود بعضهم لبعض. سميت بهذا الاسم لصفائها ونقاء هوائها.

## الْمَغْيُوث

المغيوث: المنَصُور. وغاثَ الغيثُ الأرَض:

نزل بها فغيثت الأرض، سميت بذلك لأنها تغيث الملهوف أيام الشدائد في القدم.

## الْمُؤنِسِي

أَنس: ضد تَوَحش. الأنس والأنسة: ضد الوَحشة. والمؤنس: القرين الأليف. نسبة إلى الأنسة والألفة والسكينة.

## الْنِبَاغ

نَبَغَ الشيء: خرج وظهر. نبغ الماء: نبغ وخرج. النبغ: غبار الرحى. نبغة القوم: خيارهم. والنبغ للمكان تعني الظهور والبروز عن الأرض. وقد عرفت أماكن في الجزيرة باسم «نباع» بالعين المهملة منها حصن في صنعاء وموضع بين ينبع والمدينة.

## النِّزَار

النزار: القليل النادر. ونزار بن معد بن عدنان هو الجد الأعلى لفرعي قبائل شمالي الجزيرة العربية، ربيعة ومضر، ويقابلها اليمنيون من عرب الجنوب. سميت بهذا الاسم لنزول القبائل النزارية فيها.

## النقية

النقاوة : أفضل ما انتقيت من الشيء. النقي: النظيف. نقاوة الشيء: خياره.

## الْيَمَن

اليمَن: بلد عربي في جنوب الجزيرة العربية. يقال سميت القرية باليمن نظراً لنزول قبائل (اليمانية) فيها. ونطقها محلياً يمن بإهمال الألف.

## إمْطِي

مَطِي وتمطّى: امتدّ وطال. امتطَى الدَّابة: ركبها ومَطِي: جمع مطايا، أي قطيع من الإبل. سميت بهذا الاسم لأنها منطقة مرتفعة ويقال: امتطى الشيء أي اعتلاه.

## حَارِة رَحَى

الحارة: كل مكان دنت فيه المنازل بعضها من بعض. الرَّحى: الطاحون، والرحى: سيد القوم يقال رحى قومه أي سيدهم. يقال: إن هذه التسمية كانت للفلج الذي يسقي المنطقة (ساعد الرحى) وعممت من الفلج إلى الحارة.

## حَبْل الْحَدِيد

الحبل: الرباط، الحديد: معدن معروف شديد صلب. سميت بذلك لأنه يحيط بها سيح من كل جانب؛ وكأنه حبل يطوق هذه القرية.

## زِكَيْت

زَكَى: نما وزاد. والزكاة: ما يقدم من المال ليطهر به. وزكّى ماله تزكية: أدى عنه زكاته، وزكّى نفسه: مدحَها. وتزكّى: تصدّق. وزكا الزرع أي نما. وزكا الشيء: طهر، وفي القرآن

الكريم: ﴿فلينظر أيها أزكى طعاما فيأتكم برزق منه﴾. ويحتمل أن يكون للتسمية علاقة بجودة الخيرات وكثرتها.

## سَدَّي

السَد: نقيض الفتح، والسَّدُّ: الحاجز بين شيئين كالجبل مثلاً، يقال «ضربت عليه الأرض بالأسداد» أي سُدت عليه الطرق وعميت عليه المذاهب. وربما كان لطبيعة المكان الجغرافية أثر في التسمية.

## سَيْمَا الجَنُوبِيَّة

سيما، وسيماء: العلامة. وسيم من معانيها أمن واطمأن. ومنه جاءت السائمة التي ترعى في اطمئنان، ويقال قوم «سوم» أي آمنون، وقد جاء في حديث هجرة الحبشة: «قال النجاشي لمن هاجر إلى أرضه: امكثوا فأنتم سيوم بأرضي» أي آمنون كما قال ابن الأثير. وعلى هذا النحو يمكن أن تكون «سيما» بمعنى الأرض الآمنة. وفي القرآن الكريم ﴿سيماهم في وجوههم من أثر السجود﴾.

## سَيْمَا الشَّمَالِيَّة

سيما، سبق تفسيرها. وسميت الشمالية لأنها تقع شمال سيما الجنوبية.

## شَافِع

الشافِع: صاحب الشفاعة، والشفْع: الزوج من العدد، يقال: «أشفعٌ هو أم وَتر؟» أي أزوج أم فرد. وناقة شافع: في بطنها ولد ولها ولدٌ آخر يتبعها. ولعل التسمية لها علاقة بامتداد الأرض أو وفرة الإبل.

## طَوِي الْعَقْبَة

الطوي: البئر المطويّة. العَقَبَة: المرقى الصعب من الجبال. سميت بذلك لوجود المنطقة على رأس قمة مرتفعة.

## عوِيسان

العوْس والعوَسان: الطَّوف بالليل. والعَوْس: اصلاح المعيشة. والعُواسة: الشربة من اللبن وغيره. العُوسَ: الكباش البيض، وربما كانت تصغير العيس، وهي :الإبل تضرب إلى الصفرة؛ أو هي الإبل البيض مع شقرة يسيرة، فربما كانت القرية مشهورة قديماً بهذا النوع من الإبل فسميت بذلك.

## قَارُوت الجَنُوبيَّة

سميت بهذا الاسم لأنها منطقة تقع في جنوب إزكي. أما قاروت فقد تكون مشتقة من قَرِت، وقرت الدم قروتاً بمعنى يبس. ويقال: قرت الظفر، أي تجمع فيه الدم ويبس.

## قَارُوت الشَّمَالِيَّة

سميت بهذا الاسم لأنها منطقة تقع في شمال إزكي. أما قاروت فقد سبق تفسيرها.

## قرن قطار

قَرْنُ القوم:سيدُهم. والقَرْنُ: الأمة تأتي بعد الأمة.القَرْنُ :الوقت من الزمان وفي التنزيل العزيز:﴿أولم يروا كم أهلكنا من قبلهم من قرن﴾. والقطارُ: جمع قَطْر وهو المطر. والقَطْرُ: مَا قَطَرَ من الماءَ وغيره، واحدته قَطْرة، والجمع قطار. وغيثٌ قُطارٌ: عظيم القَطْر. والقِطارُ أيضاً: قِطارُ الإبل.

## قضبات

القضب:القطع.القضب من الشجر:كل شجر سبطت أغصانه،وطالت.القضب:ما أُكل من النبات المقتضب غضًّا. القَضْبة شجرة يُسوَّى منها السِّهمُ.والجمع قضبات.والقضبة:الرَّطبة، ولعل المكان اشتهر قديماً بذلك الشجر فنسب إليه .

## قفيصة

القَفْصُ: الخفة والنشاط والوثب. والقُفاص:الوعل لوثباته.يقال جرى قَفصاً وقال مقبل:

جرَى قفصاً وارتد من أسْرِ صلب
إلى موضع من سرجه غير أحدب

والنقص :شيء يتخذ من قصب أو خشب للطير. والقفيصة: حديدة من أداة الحرَّاث.

## قَلْعة الْعَوامر

قَلَعَ الشيء: انتزعه من أصله. أقْلَع الأمير: بنى قلعة. القَلْعَة: الحصن. العوامر: قبيلة. وهي مركز تجمع قبيلة العوامر. سميت بذلك نسبة إلى أكمة تقع في وسطها تظهر كأنها قلعة.

## مقَزَّحْ

تَقزح النبات أو الشجر: تشعب شُعَباً كثيرة. وقزح الحديث: زينه وتممه من غير أن يكذب فيه. وربما تعود التسمية إلى كثرة النبات وتشعبه.

## وادي الْحَجَر

الوادي: منفرج بين الجبال يكون منفذاً للسيل. الحَجَر:نوع من الحصى الصلب. يقال «أهل الحَجر والمَدَر» أهل البوادي الذين يسكنون مواضع الأحجار. الحَجَران: الذهب والفضة. سميت بذلك نسبة إلى وادي الحجر الذي يمر بهذه المنطقة، وهي منطقة تكثر فيها الحجارة.

## وادي الصم

الوادي : سبق تفسيره في أكثر من موضع. الصم: الصَّمم: انسداد الأذن وثقل السمع. الصمم في الأذن: ذهاب سمعها والحجر صلابته وفي الأمر شدته. ربما سمي كذلك لصلابة الحجارة المتواجدة في الوادي.

## وادِي الْمابِي

المابي عند سكان هذه القرية يعني ثمرة الغاف، حيث يكثر بهذا الوادي شجر الغاف.

## وَادي الْوِدَيْ

الوادي: منفرج بين جبال أو آكام يكون منفذاً للسيل يقال: سال بهم الوادي أي هلكوا. والودي بسكون الدال جمع للوادي، فكأنه قال: «وادي الوديان» ثم تحرك سكون الدال إلى الفتحة.

## وادي شباك

الوادي : سبقٍ تفسيره في أكثر من موضع . شباك: الشَّبْكُ: الخلط والتداخل. وطريقٍ شابك: مختلط بعضه في بعض. وبعير شابك الأنياب، ورجل شابِكُ الرمح، إذا رأيته من حِدَّته يطعن به في الوجوه كلها والشِّباكُ: مواضع من الأرض ليست بسبخة، ولا تنبت، كنحو شِباك البصرة.الشَّبكة: الآبار المتقاربة وقيل هي الأرض كثيرة الآبار.والشباك من الأرضين:مواضع ليست بسباخ ولا منبتة ، وكلها معانٍ صالحة لأن يؤخذ الاسم منها.

# ولاية إزكي: القلاع

| الإسم | المكان | معلومات عامة |
|---|---|---|
| الجناة | الخرماء | تقع هذه القلعة على قمة جبل بوسط بلدة الخرماء ، قام ببناء هذه القلعة أهالي البلدة، مبنية من الحجارة والجص. |
| الحاجر | قاروت الشمالية | تقع هذه القلعة ببلدة قاروت الشمالية وهي مبنية بالحجارة والجص والطين. |
| الحارة الجنوبية | سيما السفالة | تقع هذه القلعة بسيما السفالة وهي مبنية بالحجارة والحصى. |
| الحارة الشمالية | سيما السفالة | تقع هذه القلعة بسيما السفالة وهي مبنية من الحجارة والحصى. |
| الحجرة الحدرية | قلعة العوامر | تقع قلعة الحجرة الحدرية بقلعة العوامر وهي مبنية من الحجارة والجص والطين. |
| الحميضيين | الحميضيين | تقع هذه القلعة على تلة ببلدة الحميضيين، مبنية من الحجارة والجص والطين. |
| السوق | نزار | تقع هذه القلعة على تلة ببلدة النزار، مبنية من الحجارة والجص. |

| الإسم | المكان | معلومات عامة |
|---|---|---|
| السياجي | السياجي | تقع هذه القلعة على تلة ببلدة السياجي، مبنية بالحجارة والجص. |
| الصباح | الخرماء | تقع هذه القلعة على أرض مستوية بوسط بلدة الخرماء، مبنية من الحجارة والجص والطين. |
| القشع | اليمن | تقع هذه القلعة ببلدة اليمن بولاية إزكي، وهي مبنية من الجص والحجارة والطين. |
| القصبة | مقزح | تقع هذه القلعة ببلدة مقزح ،مبنية بالحجارة والطين. |
| المال | الخرماء | تقع هذه القلعة ببلدة الخرماء، وهي مبنية من الحجارة والجص. |
| المرازة | الخرماء | تقع هذه القلعة على سفح جبل بوسط بلدة الخرماء، مبنية من الحجارة والجص. |
| أولاد سليمان بن حميد | السليمي | تقع هذه القلعة ببلدة السليمي، وهي مبنية من الحجارة والجص والطين. |
| أولاد علي بن حمد | شافع | تقع هذه القلعة على سفح جبل ببلدة شافع بولاية إزكي قام ببناء هذه القلعة محمد بن خلفان العامري في عهد السيد سعيد بن سلطان بن أحمد البوسعيدي ١٢٢٢ - ١٢٧٣هـ /١٨٠٧ - |

| الإسم | المكان | معلومات عامة |
|---|---|---|
| | | ١٨٥٦م وهي مبنية من الحجارة والجص والطين. |
| جبل الحصن | سيما العلاية | تقع هذه القلعة ببلدة سيما العلاية، مبنية من الحجارة والجص والطين. |
| سلومة | شافع | تقع هذه القلعة على قمة جبل ببلدة شافع بولاية إزكي وهي مكونة من دورين، مبنية من الجص والطين والحجارة. |
| عمرو | اليمن | تقع هذه القلعة ببلدة اليمن بولاية إزكي، وهي مبنية من الجص والحجارة والطين. |
| قلاع العاقل | العاقل | يوجد ببلدة العاقل ثلاث قلاع، مبنية من الحجارة والجص والطين. |

# ولاية إزكي: الحصون

| الإسم | المكان | معلومات عامة |
|---|---|---|
| العميري | نزار | يقع هذا الحصن بحلة نزار بإزكي، قام ببنائه قبيلة العمير سكان البلدة في النصف الثاني من القرن العاشر الهجري / السادس عشر الميلادي، مبني من الطين والحجارة والجص. |
| إمطي | إمطي | يقع هذا الحصن على سفح جبل في بلدة إمطي، مبني من الحجارة والجص. |
| قاروت الجنوبية | قاروت الجنوبية | يقع هذا الحصن في بلدة قاروت الجنوبية، مبني من الطين والحجارة والجص. |
| نزار | نزار | يقع هذا الحصن على نتوء صخري بحلة النزار بإزكي وهو يشرف على وادي سمائل، استخدم كتحصين للبلدة وحماية لها عند الهجمات، مبني من الطين والحجارة والجص. |

# ولاية إزكي: الأبراج

| الإســـم | المكان | معلومات عامة |
|---|---|---|
| أبراج العلوي (سلوم) | سيما العلاية | يقع هذا البرج على سفح جبل ببلدة سيما العلاية وقام ببنائه قبيلة بني حضرم القاطنة البلدة في عهد الامام المهنا بن جيفر اليحمدي ٢٢٦-٢٣٧هـ / ٨٤٠-٨٥١م ومبني من الحجارة والطين. |
| الأخطم | مقزح | يقع هذا البرج ببلدة مقزح، مبني من الحجارة والجص. |
| الأساودة | إمطي | يقع هذا البرج على سفح جبل ببلدة إمطي بولاية إزكي، مبني من الحجارة والطين. |
| البساتين | مقزح | يقع هذا البرج ببلدة مقزح، مبني من الحجارة والجص. |
| البستان | حارة الرحى | يقع هذا البرج بحارة الرحى، وهو مبني بالحجارة والجص. |
| البومة | سيما العلاية | يقع هذا البرج على قمة جبل ببلدة سيما العلاية، مبني بالجص والحجارة والطين. |

| الإسم | المكان | معلومات عامة |
|---|---|---|
| البيت الحديث | مغيوث | يقع هذا البرج على أرض مستوية ببلدة مغيوث بولاية إزكي، مبني من الحجارة والطين. |
| البيت الكبير | حارة الرحى | يقع هذا البرج بحارة الرحى، مبني بالحجارة والجص. |
| الجفينية | نزار | يقع هذا البرج بمحلة نزار، وهو مبني من الحجارة والجص. |
| الجناة | حارة الرحى | يقع هذا البرج بحارة الرحى، مبني بالحجارة والجص. |
| الحجرة | الحميضة | يقع هذا البرج على أرض مستوية بوسط بلدة الحميضة، قام ببنائه سالم بن حمود بن عامر العامري، مبني من الحجارة والجص. |
| الحجرة | سيما السفالة | يقع هذا البرج على أرض مستوية ببلدة سيما السفالة ، مبني من الحجارة والطين. |
| الحصن | إمطي | يقع هذا البرج على سفح جبل ببلدة إمطي بولاية إزكي، مبني من الحجارة والطين. |
| الحليو | الحليو | يقع هذا البرج ببلدة الحليو، ومبني بالحجارة والطين. |

| الإسم | المكان | معلومات عامة |
|---|---|---|
| الخبة | سيما السفالة | يقع هذا البرج على أرض مستوية ببلدة سيما السفالة ، مبني من الحجارة والطين. |
| الخبيلية | قاروت الشمالية | يقع هذا البرج على أرض مستوية ببلدة قاروت الشمالية بولاية إزكي، مبني من الحجارة والجص. |
| الخدم | الحميضيين | يقع هذا البرج على تلة ببلدة الحميضيين، مبني بالحجارة والجص . |
| الخدم | سيما العلاية | يقع هذا البرج على سفح جبل ببلدة سيما العلاية، قام ببنائه قبيلة بني حضرم الساكنة البلدة في عهد الإمام مهنا بن جيفر اليحمدي (٢٢٦-٢٣٧هـ / ٨٤٠ -٨٥١م)، مبني من الحجارة والطين. |
| الخزينة | السياحي | يقع هذا البرج على أرض مستوية ببلدة السياحي، مبني بالحجارة والجص. |
| الدهيشية | سيما العلاية | يقع هذا البرج على أرض مستوية بوسط بلدة سيما العلاية قام ببنائه قبيلة بني حضرم في عهد الإمام المهنا ابن جيفر اليحمدي (٢٢٦-٢٣٧هـ / ٨٤٠ -٨٥١م) ،مبني من الحجارة والطين. |

| الإسم | المكان | معلومات عامة |
|---|---|---|
| الدودية | سوق القديم | يقع هذا البرج على أرض مستوية ببلدة سوق القديم وقام ببنائه أهالي البلدة في عهد السلطان فيصل بن تركي بن سعيد البوسعيدي ١٣٠٦-١٣٣٢هـ / ١٨٨٨- ١٩١٣م ومبني بالحجارة والجص. |
| الرأس | سيما السفالة | يقع هذا البرج على سفح جبل ببلدة سيما السفالة، وقام ببنائه الشيخ حامد بن سيف الراشدي، ومبني من الحجارة والجص ويعتبر البرج بوابة الدخول للقرية من جهة الغرب. |
| الرسيس | الرسيس | يقع هذا البرج ببلدة الرسيس، وهو مبني بالحجارة والجص. |
| الرويحي | مغيوث | يقع هذا البرج على أرض مستوية ببلدة مغيوث بولاية إزكي، مبني من الحجارة والجص. |
| الزامة | مغيوث | يقع هذا البرج على أرض مستوية ببلدة مغيوث بولاية إزكي، مبني من الحجارة والجص. |
| السحمة | نزار | يقع هذا البرج بمحلة نزار، مبني من الحجارة والجص. |
| السرح | مقزح | يقع هذا البرج ببلدة مقزح، مبني من الحجارة والجص. |

| الإسم | المكان | معلومات عامة |
|---|---|---|
| السمائلي | سدي | يقع هذا البرج ببلدة سدي، مبني بالحجارة والجص. |
| الشاور | سيما العلاية | يقع هذا البرج ببلدة سيما العلاية قامت ببنائه قبيلة بني حضرم في عهد الإمام سيف بن سلطان بن سيف اليعربي، مبني من الحجارة والطين. |
| الشرخة | إمطي | يقع هذا البرج على سفح جبل ببلدة إمطي بولاية إزكي، مبني من الحجارة والطين. |
| الشياطين | نزار | يقع هذا البرج بمحلة نزار، مبني من الحجارة والجص. |
| الصباح | سيما السفالة | يقع هذا البرج على أرض مستوية ببلدة سيما السفالة قام ببنائه سليمان بن أحمد الحسيني، مبني من الحجارة والطين ويعتبر هذا البرج قديما البوابة الرئيسية لدخول البلدة. |
| الصباح | سيما العلاية | يقع هذا البرج ببلدة سيما العلاية قامت ببنائه قبيلة بني حضرم في عهد الإمام سيف بن سلطان بن سيف اليعربي ١١٤٠- ١١٥٣هـ / ١٧٢٧- ١٧٤٠م، مبني من الجص والطين والحجارة. |

| الإسم | المكان | معلومات عامة |
|---|---|---|
| **الصباح** | قاروت الشمالية | يقع هذا البرج بوسط بلدة قاروت الشمالية، مبني من الحجارة والجص. |
| **الصبني** | سوق القديم | يقع هذا البرج على أرض مستوية بوسط بلدة سوق القديم. وقام ببنائه أهالي البلدة في عهد السلطان فيصل بن تركي بن سعيد البوسعيدي ١٣٠٦ - ١٣٣٢هـ / ١٨٨٨-١٩١٣م ، مبني بالحجارة والجص. |
| **الصرم** | سيما السفالة | يقع هذا البرج على سفح جبل ببلدة سيما السفالة، مبني من الحجارة والطين. |
| **الصرم** | مقزح | يقع هذا البرج ببلدة مقزح، مبني من الحجارة والجص. |
| **الطفال** | قاروت | يقع هذا البرج ببلدة قاروت، مبني بالحجارة والجص. |
| **الطويلة** | نزار | يقع هذا البرج بمحلة نزار، مبني من الحجارة والجص. |
| **الظاهر** | الظاهر | يقع هذا البرج ببلدة الظاهر، مبني بالحجارة والجص. |
| **العق** | إمطي | يقع هذا البرج على سفح جبل ببلدة |

| الإسم | المكان | معلومات عامة |
|---|---|---|
| | | إمطي بولاية إزكي، مبني من الحجارة والطين. |
| العقبة | إمطي | يقع هذا البرج على سفح جبل ببلدة إمطي، قام ببنائه أهالي بلدة إمطي، مبني من الحجارة والطين. |
| العوينة | العوينة | يقع هذا البرج على سفح جبل ببلدة العوينة، قام ببنائه مسعود بن عامر التوبي في عهد السلطان سعيد بن سلطان بن أحمد البوسعيدي من ١٢٢٢- ١٢٧٣هـ /١٨٠٧- ١٨٥٦م، مبني بالحجارة والجص. |
| العين | سيما السفالة | يقع هذا البرج على تلة ببلدة سيما السفالة، مبني من الحجارة والطين. |
| الغربي | اليمن | يقع هذا البرج ببلدة اليمن، مبني بالحجارة والجص. |
| القحيف | سيما السفالة | يقع هذا البرج على سفح جبل ببلدة سيما السفالة، وقام ببنائه الشيخ سعيد بن خلفان الخليلي، مبني من الحجارة والجص. |
| القرن | الحميضة | يقع هذا البرج على قمة جبل ببلدة الحميضة، مبني بالحجارة والجص. |
| القطار | نزار | يقع هذا البرج بمحلة نزار، مبني من الحجارة والجص. |

| الإسم | المكان | معلومات عامة |
|---|---|---|
| القعد | مقزح | يقع هذا البرج ببلدة مقزح، مبني من الحجارة والجص. |
| القلعة | قلعة العوامر | يقع هذا البرج ببلدة قلعة العوامر، مبني بالحجارة والجص. |
| الكارجة | سوق القديم | يقع هذا البرج على أرض مستوية بوسط بلدة سوق القديم وقام ببنائه أهالي البلدة في عهد السلطان فيصل بن تركي بن سعيد البوسعيدي ١٣٠٦- ١٣٣٢هـ / ١٨٨٨ - ١٩١٣م ومبني بالحجارة والجص. |
| المرضوف | مغيوث | يقع هذا البرج على أرض مستوية ببلدة مغيوث بولاية إزكي. مبني من الحجارة والجص. |
| المريح | قاروت الشمالية | يقع هذا البرج ببلدة قاروت الشمالية، مبني من الحجارة والجص استخدم للدفاع عن البلدة. |
| المعيرفو | سيما العلاية | يقع هذا البرج على تلة ببلدة سيما العلاية بولاية إزكي قامت ببنائه قبيلة بني حضرم القاطنة البلدة، مبني من الطين والحجارة. |
| المغرب | نزار | يقع هذا البرج بمحلة نزار، مبني من الحجارة والجص. |

| الإسم | المكان | معلومات عامة |
|---|---|---|
| المقاطعه | حارة الرحى | يقع هذا البرج بحارة الرحي، مبني بالحجارة والجص. |
| المكتبية | نزار | يقع هذا البرج بمحلة نزار، مبني من الحجارة والجص. |
| الموقعة | القريتين | يقع هذا البرج على سفح جبل بوسط بلدة القريتين، مبني بالحجارة والجص. |
| الهرم | مغيوث | يقع هذا البرج على أرض مستوية ببلدة مغيوث بولاية إزكي، مبني من الحجارة والجص. |
| الوسطي | سيما العلاية | يقع هذا البرج على قمة جبل ببلدة سيما العلاية وقامت ببنائه قبيلة بني حضرم القاطنة البلدة في عهد الإمام المهنا بن جيفر اليحمدي (٢٢٦- ٢٣٧هـ / ٨٤٠- ٨٥١م)، مبني من الحجارة والطين. |
| الوقفان | مغيوث | يقع هذا البرج على أرض مستوية ببلدة مغيوث بولاية إزكي، مبني من الحجارة والجص. |
| الولجة | نزار | يقع هذا البرج بمحلة نزار، مبني من الحجارة والجص. |
| برج الجنينة | سيما السفالة | يقع هذا البرج على أرض منبسطة ببلدة سيما السفالة وهو مبني من الحجارة والطين. |

| الإسم | المكان | معلومات عامة |
|---|---|---|
| جبل الحصن | سيما العلاية | يقع هذا البرج على سفح جبل بحارة الحصن، مبني من الحجارة والجص. |
| جبل الداخل | قاروت الشمالية | يقع هذا البرج بوسط بلدة قاروت الشمالية، مبني من الحجارة والجص. |
| جبل ود سعد | سيما السفالة | يقع هذا البرج على أرض منبسطة ببلدة سيما السفالة ، مبني من الحجارة والطين. |
| حيف | مغيوث | يقع هذا البرج على أرض مستوية ببلدة مغيوث بولاية إزكي ، مبني من الحجارة والجص. |
| خنيفسة | شافع | يقع هذا البرج على قمة جبل ببلدة شافع، قام ببنائه مسعود بن راشد العامري، مبني بالحجارة والجص. |
| زكيت | زكيت | يقع هذا البرج ببلدة زكيت، قامت ببنائه قبيلة بني توبة القاطنين البلدة في عهد الإمام ناصر بن مرشد ابن سلطان اليعربي (١٠٣٤ - ١٠٥٩هـ / ١٦٢٤-١٦٤٩م)، ومبني بالحجارة والجص. |
| سالم بن حمود | الحميضة | يقع هذا البرج ببلدة الحميضة، مبني بالحجارة والجص. |

| الإسم | المكان | معلومات عامة |
|---|---|---|
| صخرة شاور | سيما السفالة | يقع هذا البرج على أرض منبسطة ببلدة سيما السفالة، مبني من الحجارة والطين. |
| صوارين | نزار | يقع هذا البرج بمحلة نزار، مبني بالحجارة والجص. |
| غرامة | سوق القديم | يقع هذا البرج على أرض مستوية بوسط بلدة سوق القديم. وقام ببنائه أهالي البلدة في عهد السلطان فيصل بن تركي بن سعيد البوسعيدي ١٣٠٦-١٣٣٢هـ / ١٨٨٨-١٩١٣م ، مبني بالحجارة والجص. |
| غوير (ناصر بن مسعود الحضرمي) | سيما العلاية | يقع هذا البرج على أرض مستوية ببلدة سيما العلاية ، مبني من الحجارة والطين. |
| كهلان | مغيوث | يقع هذا البرج على أرض مستوية ببلدة مغيوث بولاية إزكي، مبني من الحجارة والجص. |
| وادي الحجر | وادي الحجر | يقع هذا البرج على هضبة بوسط بلدة وادي الحجر، قامت ببنائه قبيلة بني ريام وهو مبني من الحجارة والجص. وقامت وزارة التراث والثقافة بترميمه. |

| الإسم | المكان | معلومات عامة |
| --- | --- | --- |
| وهصان | حارة الرحى | يقع هذا البرج بحارة الرحى، ومبني بالحجارة والجص. |

# ولاية إزكي: البيوت

| الإسم | المكان | معلومات عامة |
|---|---|---|
| اليمن | اليمن | يقع بيت اليمن في محلة اليمن، وهو عبارة عن بيت يتكون من مجموعة من الغرف يحيط به سور خارجي يبلغ ارتفاعه حوالي مترين وله ثلاثة أبراج ركنية، مبني من الطين والحجارة والجص. |
| حارة بني حسين | نزار | وهي عبارة عن مجموعة من البيوت يبلغ عددها حوالي مئة بيت تقع غرب بيت نزار يحيط بها سور كبير وتوجد في وسطها بركة كبيرة كان يستخدمها الأهالي لري بساتينهم، ويتم الدخول إليها عبر مجموعة من البوابات الصغيرة، وهذه البيوت مبنية من الطين والجص والحجارة. |
| نزار | نزار | بيت نزار هو عبارة عن بناء مستطيل الشكل وبه ثلاثة أبراج ركنية ويحيط بالبيت سور عال على بعد حوالي ١٨ مترا ويوجد به كذلك برجان صغيران في الجهة الشمالية والشرقية بنيا بالطين، أما بوابة المدخل الرئيسي فتقع في الجهة الجنوبية الغربية، والبيت مبني من الطين والحجارة والجص. |

# ولاية إزكي: الأسوار

| الإســـم | المكان | معلومات عامة |
|---|---|---|
| **جبل المعقوق** | القريتين | يقع هذا السور على قمة جبل بلدة القريتين استخدم لغرض تحصين البلدة من هجمات الاعداء. |
| **حارة السوق القديم** | السوق القديم | هو عبارة عن سور كبير يحيط ببلدة سوق القديم ويضم أربعة أبراج رئيسية وبه بوابة كبيرة بها نقوش مزخرفة وتم بناء هذا السور في عهد السلطان فيصل بن تركي بن سعيد البوسعيدي ١٣٠٦- ١٣٣٢هـ/ ١٨٨٨ - ١٩١٣م . |

# ولاية بدبد

## المدن والقرى

**بدبد**

البُدُّ: النصيب، او العِوَض، والبِد بكسر الباء: المثيل والنظير، وتقول العرب «بداد بداد» في الدعوة إلى المبارزة ، وقد وردت «بدبد» في شعر تأبط شرا، يقول:

*صفا من سليمى ذو عنان فمنشد*

*فأجراع مأثول خلاء فبدبد*

*ووردت كذلك في شعر كثير عزة في قوله:*

*إذا أصبحت بالجلس في أهل قرية*

*وأصبح أهلي بين شطب فبدبد*

وقال قيس بن زهير يخاطب عروة بن الورد:

*أذنبٌ علينا شتم عروة حاله*

*بقرة أحساء ويوما ببدبد*

ولعله وجدت أماكن متعددة في الجزيرة تحمل هذه التسمية. وربما سميت كذلك لأنها بددتها الأودية أثناء جريانها، وقيل: لأنها قسمت سابقا وبددت كل قاطن بها.

**البويرد**

البرد ضد الحر، والبرودة نقيض الحرارة. وبَرَد العين: كحلها بالبرود، والبرود كحل يبرد العين. وبرود الظل: طيب المعشر. والبارد نقيض الحار، ويقصد به أيضا العيش الهنيء الطيب؛ إذ من قولهم «نسألك الجنة وبردها» أي طيبها ونعيمها. والبويرد تصغير للبارد والبرود، ويمكن أن تكون سميت لهذه الدلالات.

**الجيْلَة**

تجاول القوم في الحرب: دار بعضهم على بعض، والجال والجُول: جدار البئر، أو جانب الجبل. و«جَيْلة» حصن من حصون أبين باليمن.

**الحَن**

الحِن: يقال حنت الناقة ، مدت صوتها شوقا لولدها، وحنت الرياح صوتت صوتا يشبه حنين الإبل. قيل: سميت بذلك الاسم لحنين صوت الأودية بها أثناء جريانها محدثة ما يشبه الحنين، وقيل: لوجود عين ماء مندفعة على مدار الساعة محدثةً صوتاً كالحنين.

**الحنجورية**

نسبة إلى الحنجور وهو الحلق. والحنجرة طبقان من أطباق الحلقوم مما يلي الغَلْصَمة، وقيل الحنجرة رأس الغلصمة، وقيل أن الحنجور جوف الحلقوم، والجمع حَنْجَر.والحنجورة، حسب ابن الأعرابي، شبه البُرْمة من زجاج يجعل فيه الطيب؛ وقيل أيضا: هي قارورة طويلة يجعل فيها الذريرة. ويبدو أن اسم الموقع مأخوذ من وصف عضوي تبعا لتضاريسه وهيأته أو من تشابه بين شكله وشكل الأداة التي ذكرها ابن الأعرابي.

## الخُوبِي

الخوبه: الأرض لا رعي فيها أو التي لم تمطر، بين أرضين ممطورتين.

## الرَّحْبَة

من الفسحة والاتساع. والرحبة: الأرض الواسعة، ورحبة المكان: ساحته ومتسعه، و«على الرحب والسعة» تعبير عربي. سميت بذلك لأنها منطقة واسعة ترعى بها الإبل والأغنام.

## السَّخْنَة

السخْنة: الحر، يقال: «عليك بالأمر عند سُخْنته» أي أوله، وقبل أن يبرد. سميت السخنة لوجود المياه الحارة بها.

## العَمْقَات

العمق قعر البئر والفلج والوادي ونحوها، أو ما بَعُدَ من أطراف المفازة، وتجمع على أعماق. والعمق المطمئن من الأرض، يقول المتنبي لسيف الدولة:

*ومثل العمق مملوء دماء*
*مشت بك في مجاريه الخيول*
*إذا اعتاد الفتى خوض المنايا*
*فأهون ما يمر به الوحول*

وقد أطلق «العمق» على كثير من الأماكن منها وادٍ بالطائف نزل به الرسول ﷺ، وموضعٌ قرب المدينة، يقول فيه ابن قيس الرقيات:

*يوم لم يتركوا على ماء عمق*
*للرجال المشيعين قلوبا*

قيل سميت العمقات لتعمق الأودية الكبيرة بها، ووقوعها منخفضة على ضفاف الوادي أسفل الجبل.

## العوينة

تصغير لمفردة عين وهو عامي شائع؛ أما التصغير الصحيح لغويا فهو عُيَيْنَة. والعين حاسة البصر. كما أن الجاسوس يلقب بالعين. وتطلق العين على النبع المائي. وقد أخذ الموقع اسمه لتوفره على أحد هذه الأوصاف: إما لأن به نقط حراسة ما أو لوجود عين معروفة يشتهر بها؛ أو ربما لوجودهما معا.

## الفَرْفارَة

الفَرْفار: شَجر صَبُور على النار أسود كالأبنوس، طيب الرائحة تتخذ منه القصاع، وهو أيضا مركب من مراكب النساء. قيل سميت بذلك نسبة إلى شجرة بهذا الاسم.

## القْصِيَبة

القَصيبة: الأنبوبة، أو الخصلة من الشَعر، والقصيبة: تصغير نبتة القصب يستخرج منها السكر، أو كل نبات كانت ساقه أنابيب وكعوباً.

## المزرع
من زرع يزرع الحب أي بذره والاسم هو الزرع. وقد غلب على البر والشعير، وجمعه زروع. وقيل إن الزرع نبات كل شيء يحرث، كما رأى البعض أن الزرع طرح البذر. والمزرع موضِع الزرع. وربما سمي الموقع بهذا الاسم لكون تربته صالحة للفلاحة والزراعة أو لأنه يتميز بالخصوبة مقارنة مع مواقع أخرى.

## المَغْرَة
المَغَر والمُغْرة: لون الحمرة ليس بناصع، والمَغْرة والمَغَرَة: الطين الأحمر يُصبَغ به. قيل: سميت بذلك لوجود جبل أحمر بها يشبه المغر.

## المَلْتَقى
المَلْقَى والمُلْتَقَى: مكان اللقاء والمقابلة والمصادفة. سميت بذلك لكونها ملتقى القادمين من الداخلية والشرقية المتوجهين شمالا ناحية مسقط، وفي نهايتها يلتقي وادي الجيلة بأودية سمائل ونداب والعق المتجمعة في قرية سرور.

## المْليحة
المَليحة من المياه: ضد العذبة، المَليحة: الحسنة المنظر ذات المَلاحة والظرف.

## المْلَيْنَة
اللِيَانة: ضد الصلاَبة والخشونة، والمَلْيَنَة: لين الجانب، يقال: «إنه لذو ملينة» أي لين الجانب. سميت بذلك لوجود أرض لينّة بها تكونت نتيجة الأودية.

## المْنيثِيرَة
تصغير منثورة، وهي اسم مفعول من نثر بمعنى رمى الشيء متفرقاً. سميت بذلك لانتشار الأبراج والمقابض الحربية وتناثرها هنا وهناك على أراضيها.

## الواسط
وسط المكان أو القوم: جلس وسطهم فهو واسط، والواسط الباب أو مقدم الكور، ويوجد بلدان بهذا الاسم، أحدهما في العراق والآخر في اليمن، والنسبة إليهما الواسطي. قيل سميت الواسط لتوسطها بين عدة قرى مثل الجيلة والحوشي والمحيدث والمنيثيرة وغيرها.

## الوَغْلَة
أوغل القوم: أمعنوا في سيرهم داخلين بين ظهراني الجبال، والوَغْل: الشجر الملتف.

## ثْميد
ثَمَدَ ثَمْداً وأثْمَدَ واستَثْمَدَ الماء: جعل له موضعا كالحوض ليتجمع فيه. والثمْد والثَمَد: الماء القليل الذي لا مدد له يتجمع في الشتاء وينضب في الصيف، أو الحفرة يتجمع فيها ماء المطر.

## جُرْدمانَة
مكان جَرْد: لا نبات فيه، والجُرْد: أعالي الجبال. ومانَ الأرض: شقها للزرع. قيل سميت بذلك لظهور جرد ماء بها، أي شط ماء.

## حميم
الحميم الماء الحار، أو المطر بعد اشتداد الحر أو القيظ، والحَميم القريب والصديق. سميت كذلك لحرارة مياهها وطقسها.

## حي الشريعة
الحي: هو مكان السكنى. شَرَع الوارد يَشْرَع شَرْعا وشُروعاً تناول الماء بفيه ، والشَريعة: مورد الماء الذي يستقي منه بلا رشاء. وقد كان فلجها مفتوحا لمسافة طويلة ترده الإبل فكأنه شريعة للورد.

## سْعَال
السَّعَال: حركة طبيعية تخرج من الرئة، والسَعَالي: نبات عشبي معمّر من المركبات الأنبوبية الزهر. وسعل سعلا بمعنى نشط. قيل سميت بذلك لوقوعها في منطقة منخفضة بين الجبال، وهي شديدة الحرارة. ومن معاني «سعل» النشاط والقوة كما جاء في لسان العرب، وقال أبو ذؤيب عن فرسه:

*أكل الجميم وطاوعتهُ سمحج*
*مثل القناة وأسلعته الأمرع*

ويقال فرس سَعِلٌ زعل أي نشيط، وقد أسعله الكلأ وأزعله بمعنى واحد.

## غْرابَة
غَرَب غُرْبَة وغُرْباً وغَرَابة: نزح عن وطنه. وغَرُب الشيء غَرابة: كان غير مألوف، أو نادرا فريدا، وكانت العرب تطلق على الأماكن التى بها جبال سود «الغُرابة» ومنها موضع باليمامة قال فيه الشاعر:

*أفنيتم الحر من سعد ببارقة*
*يوم الغرابة ما في وعدها خلف*

وفي القرآن الكريم ﴿وغرابيب سود﴾.

## فَنْجاء
قد يكون الاسم السابق فجة بمعنى القطع. العميق، وهي كذا بالفعل إذا ما نظرنا إلى الوادي الشهير الذي يقطعها إلى نصفين، ثم حرفت الكلمه إلى فنجة ثم فنجا.

## قَرْطاع
نسبة لصوت الحصى الذي تجرفه الأودية عند التقائها بالقرب منها.

## مَزْرَع بنت سَعْد
سميت كذلك نسبة لامرأة كانت تمتلك هذا المزرع في القديم.

## مْسِبْت
مُسَبِت: الذي لم يتحرك، الساكن،

ومَسْبَت: مكان النوم والراحة والدعة. وفي القرآن الكريم: ﴿إذ يعدون في السبت إذ تأتيهم حيتانهم يوم سبتهم شرعاً ويوم لا يسبتون لا تأتيهم﴾.

## نَفْعَا

النفْع: ضد الضر ، الخير، وهو ما يتوصل به الإنسان إلى مطلوبه، والنفْعَة : المرة من نَفَع. قيل: إنها سميت بذلك لأنها كثيرة النفع لقاطنيها من حيث وفرة مياهها ومزروعاتها، وحصانتها بالجبال والأبراج.

## نُقْصي

من معاني نقص في اللغة: طيبُ الرائحة وعذوبة المذاق. قال ابن دريد: سمعت خزاعيا يقول للطيب إذا كانت له رائحة طيبة إنه لنقيص، ويقال نقص الشيء فهو نقيص أي عذب، قال الشاعر:

حصان ريقها عذبٌ نقيص

وعين ماء نقيصة أي عذبة وأفعل التفضيل منها نقصى مثل كبرى وصغرى. وربما يكون هذا هو سر التسمية.

## هَنْدروت

هند: اسم لجماعة من الإبل عددها من نحو مائة إلى مائتين. وروت: عن بعض اللغات السامية بمعنى صديق وفي، أو جميلة حنون. وهندروت بهذا المعنى تعني: الإبل الجميلة أو الإبل الوفية. قيل إنها سميت هند الوادي أي غادة الوادي وعروسه وشبهت بالهند لخصوبة أراضيها ووفرة مياهها. ويرى قول آخر أنها تقع على أشراف الوادي مستطيلة كحد المهند.

## وادي الراك

الوادي: سبق تفسيره في أكثر من موضع. والراك هو الشجر المعروف باسم الأرك واحدته أراكة، وهو شجر من الحمض، شجرته طويلة خضراء ناعمة كثيرة الورق والأغصان خوّارة العود، تنبت بالغور. وهو شجر السواك الذي يستاك بفروعه غير أن أجود مساويكه عند الناس العروق ، وهي تكون واسعة محلالا. وقد قال أبو حنيفة: هو أفضل ما استيك بفرعه من الشجر وأطيب ما رعته الماشية.وسمي الموقع بهذا الاسم ربما لتكاثر هذا النوع من الشجر في هذا الوادي.

## وادي النُّجوم

النجم الشجر الصغير، وفي القرآن الكريم: ﴿والنجم والشجر يسجدان﴾. وقد سمي الوادي نسبة لشجره الصغير، وقيل: إنها سميت بذلك لسقوط أحد النيازك عليها قديماً.

## وَادِي سَعْال

الوادي منفرج بين الجبال والتلال، ومن معاني «سعل» النشاط والقوة كما جاء في لسان العرب، يقال سعل سعلا أي نشط، ويقال فرس سَعِلٌ زعل أي نشيط، وقد أسعله الكلأ وأزعله بمعنى واحد. سميت بذلك نسبة لوجود المياه الحارة بها.

# ولاية بدبد: القلاع

| الإســـم | المكان | معلومات عامة |
|---|---|---|
| أولاد حسن | الواسط | تقع هذه القلعة في بلدة الواسط بولاية بدبد مبنية من الحجارة والطين والجص. |
| أولاد عيسى | المنيثرة | تقع هذه القلعة في بلدة المنيثرة بولاية بدبد على قمة جبل مبنية من الجص والطين والحجارة. |
| أولاد هندي | المنيثرة | تقع هذه القلعة في بلدة المنيثرة على مرتفع صخري مبنية من الطين والجص والحجارة. |
| هندروت | هندروت | تقع هذه القلعة في بلدة هندروت بولاية بدبد وهي مبنية من الطين والجص والحجارة. |

# ولاية بدبد: الحصون

| الإســـم | المكان | معلومات عامة |
|---|---|---|
| بدبد | بدبد | يقع حصن بدبد على أرض صخرية مرتفعة، وهو عبارة عن حصن مربع الشكل ويضم برجين في الركنين الغربيين وتوجد البوابة الرئيسية في الجهة الشمالية من الحصن ويضم الحصن مجموعة من الغرف ومسجد، كما يوجد به برج دائري رئيسي يقع في الجهة الجنوبية من الحصن. ويسمى برج المدمغية، وهو مبني من الحجارة والطين والجص وقد رمم سنة ١٤٠٩هـ / ١٩٨٨م. |

# ولاية بدبد: الأبراج

| الإســـم | المكان | معلومات عامة |
|---|---|---|
| أرض الجبل | نفعا – الخطو | يقع هذا البرج في حارة الخطو ببلدة نفعا، مبني من الطين والحجارة والجص. |
| البومة | حميم | يقع هذا البرج في بلدة حميم بولاية بدبد، مبني من الحجارة والطين والجص. |
| البومة | فنجاء | يقع هذا البرج في الجانب الغربي من بلدة فنجاء على قمة جبل. |
| البويرد | البويرد | يقع هذا البرج في بلدة البويرد بولاية بدبد، مبني من الطين والحجارة والجص. |
| الجيلة | الجيلة | يقع هذا البرج في بلدة الجيلة بولاية بدبد ، مبني من الطين والحجارة والجص. |
| الحارة | العمقات | يقع هذا البرج في بلدة العمقات على قمة جبل، مبني من الطين والحجارة والجص. |
| الحارة | الفرفارة | يقع هذا البرج في وسط الفرفارة |

| الإسم | المكان | معلومات عامة |
|---|---|---|
| | | بولاية بدبد، مبني من الطين والجص والحجارة. |
| الحجرة | الفرفارة | يقع هذا البرج في بلدة الفرفارة بولاية بدبد، مبني من الطين والجص والحجارة. |
| الحصن | فنجاء | يقع هذا البرج على قمة جبل في الجانب الشرقي من بلدة فنجاء، مبني من الطين والحجارة والجص. |
| الحن | الحن | يقع هذا البرج في بلدة الحن بولاية بدبد، مبني من الحجارة والطين والجص. |
| الخطم | فنجاء (الخطم) | يقع برج الخطم في بلدة فنجاء على يمين الشارع العام المتجه من مسقط- نزوى بجوار جسر فنجاء، مبني من الطين والجص والحجارة تم ترميمه في عام ١٤١١هـ / ١٩٩٠م . |
| الرميلة | نفعا – قرطاع | يقع هذا البرج في حارة قرطاع ببلدة نفعا، مبني من الطين والجص والحجارة. |
| السد | نفعا(السد) | يقع هذا البرج على قمة جبل بحارة السد في بلدة نفعا، مبني من الطين والحجارة والجص. |

| الإسم | المكان | معلومات عامة |
|---|---|---|
| السيح | نفعا – السيح | يقع هذا البرج في حارة السيح ببلدة نفعا، وهو مبني من الطين والجص والحجارة. |
| السيد | فنجاء | يقع هذا البرج في طوي منصور ببلدة فنجاء، مبني من الحجارة والطين والجص. |
| الصغير | العمقات | يقع هذا البرج في بلدة العمقات بولاية بدبد، مبني من الطين والحجارة والجص. |
| الطويخة | نفعا – الطويخة | يقع هذا البرج على قمة جبل بحارة الطويخة في بلدة نفعا، مبني من الطين والحجارة والجص. |
| العضدة | العمقات | يقع هذا البرج في بلدة العمقات بولاية بدبد، مبني من الطين والحجارة والجص. |
| المزرع | نفعا – المزرع | يقع هذا البرج في حارة المزرع ببلدة نفعا مبني من الطين والجص والحجارة. |
| المزرع | المزرع | يقع هذا البرج على قمة جبل في بلدة المزرع بولاية بدبد، مبني من الحجارة والطين والجص. |
| المغزة | المغزة | يقع هذا البرج في بلدة المغزة بولاية |

| الإسم | المكان | معلومات عامة |
|---|---|---|
| | | بدبد، مبني من الطين والحجارة والجص. |
| **الملينة** | الملينة | يقع هذا البرج في بلدة الملينه بولاية بدبد، مبني من الطين والحجارة والجص. |
| **الموثيل** | نفعا – الخطو | يقع هذا البرج في بلدة نفعا بحارة الخطو، مبني من الطين والجص والحجارة. |
| **الواسط** | الواسط | يقع هذا البرج في بلدة الواسط بولاية بدبد، مبني من الطين والحجارة والجص. |
| **أولاد علي بن ناصر المحاربي** | الفرفارة | يقع هذا البرج في بلدة الفرفارة بولاية بدبد، مبني من الطين والجص والحجاره. |
| **برجا غرابة** | غرابة | يقع هذان البرجان في بلدة غرابة بولاية بدبد، بُنيا من الطين والحجارة والجص. |
| **برجا مسبت** | مسبت | يقع هذان البرجان في بلدة مسبت بولاية بدبد ، بُنيا من الحجارة والطين والجص. |
| **حميم** | حميم | يقع هذا البرج في بلدة حميم على ضفة الوادي، مبني من الطين والحجارة والجص. |

| الإسم | المكان | معلومات عامة |
|---|---|---|
| سعال | سعال | هي عبارة عن ثلاثة أبراج توجد على قمة جبل في بلدة سعال، مبنية من الحجارة والطين والجص. |
| قعيد | فنجاء(قعيد) | يقع هذا البرج على قمة جبل في حارة قعيد ببلدة فنجاء وهو مبني من الطين والحجارة |
| مزرع بني غنيم | الرحبة | يقع هذا البرج في بلدة الرحبة بولاية بدبد، مبني من الطين والجص والحجارة. |

# ولاية بدبد: الأسوار

| الإسم | المكان | معلومات عامة |
|---|---|---|
| **نفعا** | نفعا | يقع هذا السور في بلدة نفعا بولاية بدبد وهو عبارة عن سور يضم أربعة أبراج وحجرة يقع على جبل مرتفع في بلدة نفعا، مبني من الحجارة والطين والجص. |

# ولاية بهلا

## المدن والقرى

## بُهلا

بُهلاَ: من بُهلول وتعني الرجل الضحاك والعزيز الجامع لصفات الخير والحي الكريم والبهاء والجمال. وجمع باهل: بُهل: وتعني ناقة من دون صرار تركت لولدها يرضعها. وابتهل الى الله: تضرع واجتهد في الدعاء. وفي القرآن الكريم: ﴿ثم نبتهل فنجعل لعنة الله على الكاذبين﴾. وتستخدم العرب التعبير كناية عن المال المباح ولعل للتسمية جذوراً تتصل بالدعاء والابتهال أو لشيوع الخيرات وكثرتها.

## أبو طْحَال

الطحال : عضو يقع بين المعدة والحجاب الحاجز في يسار البطن. يوجد بهذه القرية نبع ماء ساخن يأتي الأهالي إليه في الماضي فيدخلون الأطحلة بداخله لكي تنضج من شدة سخونة الماء.

## البطحاء

البطحاء : مسيل فيه دقاق الحصى،وقيل: بطحاءالوادي : تراب لين مما جرته السّيول،والجمع بطحاوات و بِطاح. فلعل تسميتها لكونها على وادٍ فهي في بطحاء.

## البطونية

نسبة إلى البطون، و البطون جمع بطن، و البطن من الإنسان و سائر الحيوان : خلاف الظهر. و البطن دون القبيلة، وقيل هو دون الفَخذ و فوق العمارة، والجمع بُطون. و البطَن من كل شَيء جوفه. و البُطن مسايل الماء في الغَلَظ، واحدها باطن.

## البويضاء

تصغير البيضاء، والبيضاء :صفة من اللون الأبيض. والبيضاء: الحنطة، والبيضاء: القدر، والبيضاء الشمس لبياضها. وأَرض بيضاء: ملساء لا نبات فيها كأن النبات كان يسوّدها. سميت بذلك لوجود جبال بيضاء اللون فيها.

## الْجَيْلَة

جال جيلانا في المكان طاف ودار، وجال القوم جولة انكشفوا وتجاول القوم في الحرب جال بعضهم على بعض. والجيلة بالفتح حصن من حصون أبين في اليمن.

## الحَافرْ

الحافر واحد، وحوافر الدابة. مشهورة في اقتفاء الأثر عند العرب، وبها كانت تسمى الأماكن أحيانا، وقد أطلقت التسمية على أماكن أخرى، منها قرية بجوار حلب في الشام ، وقد ورد ذكر

*«الحافر» في شعر الراعي إذ يقول:*
*أمن آل وسنى آخر الليل زائر*
*ووادي العوير دوننا والسواجر*
*تخطت إلينا ركن هيف وحافر*
*طروقا ، وأنى منك هيف وحافر*

## الحَبْيْ

حب الزرع: بدا حبه، يقال: أحب الزرع وألب: صار ذا حب ولب. ولكون هذه القرية تكثر من زراعة الحنطة فإنها سميت بالحبي، إلى جانب أنها محببة إلى نفوس ساكنيها؛ لوفرة مائها وطيب هوائها.

## الخرور

يمكن أن يكون مشتقا من الخرير وهو الصوت الشديد للماء والريح أو حفيف جناح طيرٍ وبذلك يكون خرور على وزن فعول بصيغة المبالغة من كثرة الخرير. وخرّ يخرّ خُرورًا : إذا سقط من علو إلى سفل بصوت .والخر من الأرض : ما شقّه السيل ، والخرير: المكان المطمئن بين الربوتين. ولعل الاسم مأخوذ من الخرير بمعنى الصوت للماء أو الريح أو الطير، أو أو لأن السيل شقّها ، أو لأن تمتلئ بالمنخفضات .

## الخوير

هو تصغير الخور، و الخور: مصب الماء في البحر، و قيل هو مصب المياه الجارية في البحر إذا اتسع و عَرُض. و الخور عنق من البحر يدخل في الأرض، و قيل: هو خليج من البحر. و الخور مثل الغور: المنخفض المطمئن من الأرض بين مرتفعين. و لعل هذه المنطقة منخفضة فسميت لذلك.

## الخيلان

يمكن أن يكون مصدر من الخيال فقد خال الشيءَ خَيَلانا: ظَنَّه. و الخيلان جمع الخال وهو شامة سوداء في البدن. والخيلان جمع الخال، وهو الجبل الضخم،والبعير الضخم. فلعل قرب هذه المنطقة من الجبال الضخمة كان السبب في التسمية.

## الدنانة

يمكن أن تكون من الدَّنامة و الدِّنَّمة ،وهو القصير مع إبدال الميم نونا. ويمكن أن يكون مشتقا من الدِّنّ و هو الوعاء الضخم ، والجمع الدِّنان ، والدِّنانة : صناعة الدنان، فلعل هذا المكان كان مشهورًا بصناعة الدِّنان فسمي بذلك.

## الرّحْبَة

الرحب : الواسع ، يقال : مكان رحب ودار رحبة. والرِّحبة: الأرض الواسعة، ورحبة المكان: ساحته ومتسعه. سميت بذلك نسبة لرحابة وانبساط أرضها ومكانها.

## السَّمْنْ

السمن سلاء الزبد كناية عن عذوبة ماء فلجها وقلته.

## السويح

تصغير السيح و هو البر أو الصحراء وهو الناحية أو فضاء بين دورِ الحي لا بناء فيه ولا سقف. والسِّيحْ: الماء الظاهرِ الجاري على وجه الأرض، والسِّيْحُ: المسْحِ المخطط يستتر به ويفترش، والَسيِّحْ :العباءة المخططة. ولعل تسميتها جاءت للدلالة على صغر هذه السيح حيث يحدها الجبل و الوادي.

## الشَبْكَة

الشبكة محركة الصياد، وجمعها شبك وشباك. سميت بذلك نسبة إلى كثرة الشباك التي ينصبها الصيادون لاصطياد القطا وخلافه.

## الشَرْعْ

شرع فلان بفعل كذا شرعاً : أخذ يفعل. والشريعة مورد الماء الذي يستقى منه بلا رشاء نظرا لتجمع الماء فيها وكان أهل البادية يشرعون إليها لإرواء حيواناتهم.

## الصْفيحَة

الصفح من الشيء: جانبه أو عرضه. ولكونها تقع على مرتفع مسطح في جانب الوادي فإنها سميت بذلك.

## الظَّبِيْ

الظبي : جنس حيوانات من ذوات الأظلاف أشهرها الظبي العربي، ويقال له الغزال الأعفر. وسميت القرية بذلك لأنها موطن الظباء التي مازالت ترتع بها.

## العْرِيْجَة

عَرَجَ في السلم، وعرج عليه عروجا : ارتفع وعلا. وعرج عليه : مر به. وعرج بالمكان : أقام به. سميت بذلك نسبة لوقوعها تحت جبل مرتفع يعلوها.

## العْقَيْرْ

العُقَر من الدار وسطها، وجمعها أعقار. العقير تصغير عقر وهو أصل الشيء.

## الغَافَاتْ

غافت: الشجرة تغيف غيفاناً مالت أغصانها يميناً وشمالاً. وسميت الغافات نسبة لكثرة شجرة الغاف بها وخصوبة أرضها؛ نظراً لكثرة المياه بها.

## الغشيبة

الغشيبة تصغير الغشبة. والغَشْب لغة في الغشم، والغَشْم الظلم والغصب. قال ابن

دريد: أحسب أن الغَشَبَ موضع لأنهم قد سموْا غَشَبِيّاً، فيجوز أن يكون منسوبا إليه. والغشبة اسم شجرة متشابكة الأغصان، وربما كانت ذات شوك، فمنها جاء الاسم بصيغة التصغير ربما لوجود كثير من مثل هذا النوع من الشجر في هذا المكان.

## الْفَتْحْ

الفتح الباب الواسع. المفتوح ، المفتاح: الة الفتح. وفتح ضد أغلق. والفتح منطقة مفتوحة واسعة وواضحة؛ ولذلك سميت بهذا الاسم.

## القابضية

من القبض و القابض اسم فاعل من القبض. القبض خلاف البسط.. القبض الأخذ بجميع الكف. والقابِض السائق السريع السوق. لعل تسميتها جاءت من موقعها حيث إن الجبال حولها كأنها أصابع كف نصف مبسوطة و هذه المنطقة تقع في قبضة الكف على هذا التصور.

## القلع

القلع :انتزاع الشيء من أصله. و القَلَعَة : صخرة عظيمة تنقلع عن الجبل صعبة المرتقى. والقَلَع قطَع من السحاب كأنها الجبال واحدتها قَلَعة. و القِلْع شراع السفينة، و الجمع القِلاع. و القلْعَة الشقّةُ و جمعها قِلَع. سميت بذلك لوجود صخور كبيرة و جبال وهي القلع بصورة واضحة.

## المحفة

المحَفّة : رحل يُحَفّ بثوب ثم تركب فيه المرأة. وقيل المحفّة مركب كالهودج إلا أن الهودج يُقَبّب والمحَفة لا تقبب ، وسميت بها لأن الخشب يحُف بالقاعد فيها أي يحيط به من جميع جوانبه، فلعل تسميتها جاءت من حيث تشبيهها بالهودج أو بمركب النساء.

## المَدْرِيْ

المدر الطين اللزج المتماسك، والقطعة منه مدرة وأهل المدر سكان البيوت المبنية خلاف أهل الوبر، وهم البدو سكان الخيام. سميت بذلك نسبة لجودة تربتها الزراعية ووجود المدر الذي يستخدم في صناعة الأواني الفخارية فيها.

## المُسْتَغفَرْ

غفَره : يغفره ستره. وغفر المتاع في الوعاء: أدخله فيه. واستغفره منَ ذنبه: طلب منه المغفرة. والغفور والغفار من صفات ا تعالى. سميت بذلك نسبة لوجود مصلى العيدين حيث يذهب الأهالي إلى الصلاة والاستغفار.

## الْمَعْمُور

المعمر كمسكن: المنزل الكثير الماء والكلأ. وأعمر الأرض: وجدها عامرة. والعمارة ما يعمر به المكان . سميت القرية بذلك كونها عامرة بالزراعة والنشاط البشري.

## المَعْمُورة

عمر المكان : امتلأ بالحياة والناس، والمعمورة هي المنطقة التي دخلها العمران، وكانت المنطقة من قبل تسمى «المسخوطة» وغيرت التسمية لما لها من ظلال غير مستحبة.

## المُعيلُف

العَلَف الشرب الكثير وإطعام الدابة. سميت بذلك نسبة لعلوف القمح وكثرته وخصوبة أرضها.

## الهيشة

الهَيْشَة الجماعة. و هاشَ القومُ بعضهم إلى بعض و تَهَيَّشوا: و هو من أدنى القتال. والهِيْش: الاختلاط. و الهَيْشُ: الحَلْب الرويد. فلعله حصل نوع من العراك و التهاوش في هذه المنطقة فسميت بذلك.

## الوديم

أصلها الأديم فقلبت الهمزة واوا. والأديم الجلد ما كان، وقيل الأحمر منه وقيل هو المدبوغ. وأديم كل شيء: ظاهر جلده، وربما سمي وجه الأرض أديماً. و أديم الليل : ظلمته وأديم النهار بياضه. وأديمة: موضع. فلعل تسميتها جاءت من أنها أبرز مما حولها على وجه الأرض.

## أم فطرة

الفَطْر الشق. و الفَطْر حلب الناقة بالسبابة والإبهام، والفُطْر القليل من اللبن حين يحلب.و الفُطْرَة واحدة الفُطر و هو جنس من الكَمْءِ أبيض عظام، لأن الأرض تنفطر عنه. و الفطْرة: الابتداء والاختراع. و الفِطْرة: الخِلْقة. و لعل تسميتها مشتقة من الابتداع و الاختلاق و كأنها مبتدعة مختلقة في ذلك الوقت.

## بِسْيَا

قال الأصمعي : بسل ، وبسيان، جبلان في أرض بني جشم، وقد وردت في شعر امرئ القيس في قوله:

*على قطن بالشيم أيمن صوبه*
*وأيسره على الستار فيذبل*
*وألقى ببسيان مع الليل بركه*
*فأنزل منه العُصم من كل منزل*

ولعل بسيا ، هي تحريف طفيف لبسيان الواردة هنا.

## بْلادْ سَيتْ

البلد مشتقة من بلد، بالمكان بلوداً: أقام

فيه ولزمه، أو اتخذه بلدا. سيت: لم يمكن التعرف على أصلها وربما تكون تحريف لكلمة «سيد» وهذه التسمية متكررة في بعض مناطق السلطنة.

## جَبْرِيْنْ

جبر الشيء جبراً وجبوراً: صلح. وجبر الأمر جبراً: أصلحه وقومه. والجبارة والجبيرة: مايشد على العظم المكسور لينجبر. ومنها جبرين بمعنى جبريل ملك الوحي. والجبر أيضاً الشجاع. والجبِّير: الشديد التكبر. والجبرين كذلك هي تلول الرمل الدقيق. وتمثل جبرين همزة وصل بين القرى العديدة التي تحيط بها. قيل بأنها سميت بذلك نظراً لهوائها النقي الطلق الذي يجبر النفوس والخواطر.

## جْمَاحْ

جمح الفرس جمحاً وجموحاً فهو جموح، هز فارسه وغلبه. والجموح فرس مسلم ابن عمرو الباهلي. وجمح الرجل: ركب هواه فلا يمكن رده. ولعل التسمية مأخوذة من جموح الخيل التي يعتني أهالي هذه القرية بتربيتها.

## حَفْر

الحفر : ما حُفِرَ من الأشياء، والتراب المستخرج من المكان المحفور. حيث يقوم الأهالي بحفر العديد من الحفر لتجميع مياه الأمطار، ويتواتر ذلك كلما نقص الماء فسميت بذلك لهذا السبب.

## حي السعد

الحي الواحد من أحياء العرب. والحيّ : البطن من بطون العرب. الحيّ من أحياء العرب يقع على بني أب كثروا أم قلّوا وعلى شعب يجمع القبائل. السعد من السعادة. ولعل إطلاق هذا الاسم عليها جاء تيمّنا بالسعادة. كان اسمها سيح القاع وهو يقع بين نزوى و بهلا.

## خْمِيلَة

والخَمِيلة المنهبط من الأرض. والخميلة: الشجر الكثير الملتف. لعلها سميت بذلك نظرا لقلة الحركة والنشاط بها، أو نظراً لوجود غابة من الأشجار الكثيفة فيها.

## دَنْ

الدن ، وعاء ضخم للخمر وغيرها، يجمع على دنان، ويقال دن النَّحل أي صوت وطن. والدنان جبلان. عندما يرعد الرعد يحدث صدى يسمعه الأهالي من الجبل الذي يطل على هذه القرية (جبل الكور). ويقال دن الرعد في دن. ولهذا جاءت التسمية.

## ركة الخاطرية

لعل الركة مشتقة من الرّكّ و الرّكُّ المطر القليل. وقد أركّت السماء أي جاءت بالرك. و الرّكّ: المكان المضعوف الذي لم يمطر إلا قليلا . وأما الخاطرية فلعلها مشتقة من الخاطر ،وهو ما يخطر في القلب من تدبير أو أمر. و الخاطر: المتبختر؛ يقال خطر يخطر : إذا تبختر. فكأن المعنى مطر قليل يكاد لايخطر على البال.

## زويد

زويد: تصغير زيد. الزيادة خلاف النقصان. أو تصغير زاد ، وهو: طعامٌ يُتخذ للسفر وقيل للسفر والحضَر جميعًا، ولعلها سميت بذلك لأن العابرين بها كانوا يتوقفون عندها للتزوّد بالماء وغيره أو لعلها كانت ملحقة بمنطقةٍ أكبر منها، فكأنها زائدة عليها.

## سلّوتْ

سلت الشيء: أخرجه بيده. وسلت الأنف: جدعه، وسلت الشعر: حلقه، وسلت الشيء: قطعه، وسلت دم البدنة: قشره حتى أظهر دمها. وسلت القصعة: مسحها بأصبعه. وقد وقعت في هذه المنطقة معركة مشهورة بين مالك بن فهم الأزدي والفرس الذين هزموا شر هزيمة. قيل بأن سلوت: مأخوذة من السلت وهو نوع من الحبوب.

## سنْتْ

أَسنتوا : أجدوا، والسنت: القليل الخير، وعام سنيت ومسنت جدب. سميت بذلك نسبة لارتفاعها ووقوعها على قمة مسننة تحيط بها الجبال والأودية التي تنبع منها المياه.

## سُوسَة

ساس الناس سياسة تولى رئاستهم وقيادتهم. والسوس نبات عشبي بري طويل الجذر من فصيلة القرنيات، ويستعمل في الطب. وسوسة مدينة شهيرة في تونس الخضراء، وأطلقت سوسة كذلك على مدينة قديمة كانت عاصمة عيلام وورد ذكرها في التوراة باسم «سوشن» وكانت تقع مكان «ديز فول» بإيران، وبها اكتشف الحجر الذي نقش عليه قانون حمورابى.

## سيح الأبيض

السيح : سبق تفسيره، والأبيض إضافة إلى منطقة أو وادي الأبيض أو أنه يكون من اللون الأبيض.

## سيْح المعَاشِي

سيح : الماء الجاري الظاهر على سطح الأرض. المعاشي: مأخوذة من عيش، والعيش: الحياة. وعاش يعيش عيشاً وعيشة ومعيشاً. وهو ما يعاش به. ويقول

الله تعالى: ﴿وجعلنا لكم فيها مَعَايش﴾. والعيش: المطعم والمشرب. سميت بهذا الاسم لاتساعها وتوافر العيش فيها من زراعة وغيرها.

## سِيْفَم

السائفة : الأرض بين الجَلَد والرمل. السيف: ساحل الوادي، وساحل البحر. سميت بذلك لأنها تقع على سفح الجبل، وهو سيف الوادي.

## شاغي القتلى

الشاغي في لغة عمان هو الشق بين جبلين وهو مسيل المياه من الجبال حتى تتجمع مكونة السيل. والشاغية من الأسنان التي يختلف منبتها عن منبت أخواتها، و قيل هو خروج الثَّنِيَّتَيْن، وقيل هو الذي تقع أسنانه العليا تحت رؤوس السفلى. وربما كان المكان متعرجًا ، ووقع فيه قتال قديمًا ،فتفرقت القتلى في تعرجاته فسمي شاغي القتلى .

## شْدِيْتْ

شَد الشيء شدة : قَوِيَ ومَتُنَ. ويقال شدخ رحاله : تهيأ للسّفر. شادّه مشادة وشدادا غالبه. قيل بأنها سميت بذلك نظرا لبعدها عن القرى المجاورة.

## صفيحاء

صفيحاء تصغير صفحاء. و الصّفح الجنب. وصفحت جبهته : انبسطت انبساطًا مفرطًا فهي صفحاء. و صفح كل شيء وجهه و ناحيته. والصفيحة : كل عريض من حجارة أو لوح أو نحوهما . ولعل تسميته جاءت كونه واسع عريض بين جبرين و بسيا.

## صَنْتْ

صنت : أصنت الشيء : أحكمه. وسميت بذلك لوقوعها في منطقة منخفضة محاطة بالجبال العالية (جبل الكور).

## طوي النصف

الطَوِيّ : البئر المطويّة بالحجارة، وقد سبق تفسيره في أكثر من موضع. و أضيفت إلى النصف لأنها تقع في نصف المسافة بين الغافات و بهلا.

## طَوِي جْوَارْ

الطوي: البئر. الجار : المجاور في السكن والشريك في العقار. سميت بذلك نظرا لتوافد الناس للسكن والتجاور فيها.

## عَمْقَا

العمق : بالفتح والضم وبضمتين: قعر البئر ونحوها. سميت بذلك لعمقها أو وقوعها بين الجبال، وصعوبة الوصول إليها.

## عُويْفِيَة

العَفاءُ : التراب، والعَفا من البلاد أي الأرض التي لا ملك لأحد فيها. وعفا الشيء يعفو أي إذا صفا وخلص. ولموقعها الجيد وهوائها العليل الصافي أطلق عليها هذا الاسم.

## غَمْرْ

غمَرَ الشيء غمراً: علاه وستره. غمر الماء غمارة وغمورة: كثر حتى استقر مقره. سميت بذلك لأن الوادي عندما ينزل يغمرها بالماء.

## فَلْ

الفَلُّ : ما ندر من الشيء، وأرض فَلّ وفِلٌّ: جَدْبة. والفِلُّ: الأرض التي لم يصبها المطر وأرض فل: لا شيء فيها. أفَلَّ الرجل أي قل ماله. والتسمية مأخوذة من الأرض الفِلّ وذلك لقلة مائها وندرة الأمطار عليها.

## قصْيبَة

القصيبة تصغير القصبة وهي الحاضرة أو الحي أو المدينة.

## كهاف

على صيغة فعال من الكهف. و الكهف كالمغارة في الجبل إلا أنه أوسع منها، فإذا صغر فهو غار. و الكهف كالبيت المنقور في الجبل و جمعه كهوف. لعل تسميتها جاءت بصيغة الجمع من الكهف لقربها من جبل و لعله يوجد به كِهاف.

## كِيدْ

الكيد: المكر والحيلة والحرب وإخراج الزند، وهو من الله التدبير بالحق لمجازاة أعمال الخلق، وفي القرآن الكريم: ﴿إنهم يكيدون كيدا وأكيد كيدا﴾. يقال: ومنهم من قال: أنها تكيد بالمزارعين لقلة ماء فلجها في المحل.

## لْمِيسْ

لمسهُ يلمسه : مسه بيده. والميس نوع من الشجر الذي نسبت إليه، حيث إنها تقع في جبل أملس صلب من جبال الكور.

## مَابُصْ

بَصَّ الشيء: يبص بصيصاً، أي برق ولمع. وبص الماء: رشح. وبصصت الأرض: أصابها رشح من الماء. سميت بذلك لوقوعها في منخفض بين جبال وعدم ظهورها للعيان بسبب ذلك.

## مريخ

هو تصغير المرخ. رجل مرخ و مرّيخ: كثير الأدهان. و المرخ: شجر كثيرُ الوري سريعُه. والمرخ من العضاة : ينفرش ويطول في السماء حتى يستظل فيه و ليس له ورق و لا شوك. والمرّيخ :السهم

الذي يغالى به. والمرّيخ القرن . فلعل تسميتها جاءت من أنه يحيط بها جبال وكأنها قرون في الأرض محيطة بها.

## مسيح

المسيح: الأعور. و المسيح الصّدّيق. والمسيح المنديل الأخشن.و المسيح الذّراع. والمسيح والمسيحة: القطعة من الفضة. و المسيح العرق. و قد شبهت بالقطعة من الفضة لجمالها.

## مصيبيخ

صيغة تصغيرمشتق من الصبخة. والصَّبَخَة لغة في السَّبَخَة. و الصّبيخَة لغة في سَبيخَةِ القطن. و السَّبخَةُ: أرض ذات ملح ونز، وجمعها سبَاخٌ، والنعت أرض سَبخَة. و السَّبَخَةُ: الأَرض المالحة. سميت كذلك لأن أرضها سبخة لا تصلح للزراعة.

## مَعْوَلْ

المحراث، وذلك نسبة لمهارة أهلها في حرث الأرض واستخراج المياه.

## مْغَيَوَة

غوى : غياً وغواية: أمعن في الضلال. غوى فلان فلاناً : أضله. ومغيوية: يصعب معرفة طرقها، كما أنها تغوي المزارعين بقلة مائها.

## مفْطَرة

أفطر الصائم : تناول الطعام بعد صيامه أو عند الصباح. سميت مفطرة لأن المارة يفطرون من نخيلها وقت الصباح وكذلك في رمضان.

## مُوِيْهِي الْمُرْ

مَر الشيء: مرارة صار مراً، فهو مرير. والمر خلاف العذب. المويه تصغير ماء. وسميت بذلك نسبة إلى نبع ماء صغير غير عذب. طعمه مّر المذاق.

## نادَانْ

الندي : المبتل : الندى : بخار الماء يتكاثف في طبقات الجو البارد أثناء الليل ويسقط على الأرض قطرات صغيرة. ندى الشيء أي بلله. ونادان تقع في سلسلة جبل الكور في موقع مرتفع، ويغطيها الندى دائما، وهذا سبب التسمية.

## وادِي الأَعْلَى

الوادي : كل منفرج بين الجبال والتلال والاكام، وجمعه أودية ووديان. الأعلى: نقيض المنخفض. سمي بذلك نسبة لارتفاع المكان عن المناطق القريبة منه.

## وادي الخور

الوادي : سبق تفسيره في أكثر من موضع. و الخور: مصب الماء في البحر، وقيل هو مصب المياه الجارية في البحر

إذا اتسع وعَرُض. و الخور عنق من البحر يدخل في الأرض وقيل: هو خليج من البحر. و الخور مثل الغور: المنخفض المطمئن من الأرض بين مرتفعين. ولعل تسميتها جاءت من أنها واد مطمئن بين مرتفعين فكأن الماء يتجمع به كالخور.

## وَادِي السافِلْ

الوادي كل منفرج بين الجبال والتلال والاكام وجمعه أودية ووديان. والسفال بالفتح نقيض العلو، والأسفل نقيض الأعلى. سميت بذلك نسبة لانخفاض مجرى المياه والبلدة.

## وَادِي قرَيَّاتْ

الوادي:كل منفرج بين الجبال والاكام والتلال، وجمعها أودية ووديان. القرية : كل مكان اتصلت به الأبنية واتخذ قرارا ويصغر على قُرَيّة، وتجمع على قُريات. سميت قريات نسبة لكثرة قراها الصغيرة.

## وَادِي مْرِيْخ

الوادي : كل منفرج بين الجبال والآكام والتلال، وجمعها أودية ووديان. المرخ : شجر من العضاة ليس له ورق ولا شوك سريع الاشتعال. سمي بوادي المرخ نسبة لكثرة شجر المرخ فيه.

## وَذْحَة (المُخْتُبْيَة)

جاء في لسان العرب : الوذح ما يتعلق بأصواف الغنم وآلية الكبش من البقايا ، والمفرد «وذحة» ويقول الأعشى:

*فترى الأعداء حولى شزرا*

*خاضعي الأعناق أمثال الوذح*

وربما سميت القرية بذلك لصغرها وخفائها، ويؤكد ذلك أنها كانت من قبل تسمى «المختبية».

# ولاية بهلا: القلاع

| الإسم | المكان | معلومات عامة |
|---|---|---|
| الصرم | الغافات | تقع هذه القلعة على أرض مستوية بوسط بلدة الغافات بولاية بهلا، قام ببنائها الشيخ هلال بن زاهر ابن غصن الهنائي في عهد السلطان فيصل بن تركي بن سعيد البوسعيدي ١٣٠٦- ١٣٣٢هـ / ١٨٨٨-١٩١٣م. مبنية من الطين والحجارة والجص. |
| العقير | العقير | تقع هذه القلعة على أرض مستوية بوسط بلدة العقير بولاية بهلاء، قام ببنائها علي بن عبيد المعني في عهد الإمام سيف بن سلطان بن سيف اليعربي. ١١٤٠- ١١٥٣هـ/ ٧٢٧-١٧٤١م، مبنية من الطين والحجارة والجص. |
| المدرسة | سيفم | تقع هذه القلعة على أرض مستوية في بلدة سيفم بولاية بهلاء. قام ببنائها سمح بن سليمان الشكيلي في عهد السلطان فيصل بن تركي بن سعيد البوسعيدي ١٣٠٦- ١٣٣٢هـ / ١٨٨٨-١٩١٣م، مبنية من الطين والجص والحجارة. |

| الإسم | المكان | معلومات عامة |
|---|---|---|
| بهلا | بهلاء | هي عباره عن بناء مسور مثلث الشكل وتقع المباني الرئيسية منها على أرض مرتفعة في الركن الشرقي ومن المحتمل أن بعض أجزاء القلعة تعود تاريخها إلى فترة ما قبل الإسلام وقد مرت القلعة على ثلاث فترات ترميم أولها في العصر النبهاني عام ٢٨٠هـ / ٨٣٠م والثاني في عهد الإمام ناصر بن مرشد اليعربي ١٠٣٤هـ ١٦٢٤م ورممت أيضا في عهد الإمام عزان بن قيس البوسعيدي ١٢٨٥هـ / ١٨٦٨م ونظراً لأهمية القلعة فقد أدرجت ضمن سلسلة التراث العالمي تحت إشراف منظمة اليونسكو وذلك عام ١٤٠٩هـ / ١٩٨٨م. |
| غمر | غمر | تقع هذه القلعة على أرض مستوية في بلدة غمر بولاية بهلاء، قام ببنائها الشيخ هلال بن زاهر الهنائي . |

# ولاية بهلا: الحصون

| الإسم | المكان | معلومات عامة |
|---|---|---|
| الزامة | الغافات | يقع هذا الحصن على أرض مستوية في بلدة الغافات بولاية بهلا ، قام ببنائه الشيخ هلال بن زاهر بن غصن الهنائي في عهد السلطان فيصل بن تركي بن سعيد البوسعيدي ١٣٠٦هـ-١٣٣٢هـ / ١٨٨٨ ١٩١٣م. وهو مبني من الحجارة والطين والجص. |
| العقير | العقير | يقع هذا الحصن على هضبة مرتفعة بوسط بلدة العقير بولاية بهلا ، قام ببنائه قبيلة المعني سكان البلدة وهو مبني من الطين والحجارة والجص. |
| الغربي | الغافات | يقع هذا الحصن على أرض مستوية في بلدة الغافات بولاية بهلا قام ببنائه الشيخ هلال بن زاهر بن غصن الهنائي في عهد السلطان فيصل بن تركي بن سعيد البوسعيدي ١٣٠٦ - ١٣٣٢هـ ١٨٨٨ - ١٩١٣م ، مبني من الحجارة والطين والجص. |
| القراح | بسيا | يقع هذا الحصن في بلدة بسيا بولاية |

| الإسم | المكان | معلومات عامة |
|---|---|---|
| | | بهلاء، مبني من الحجارة والطين والجص. |
| المحمود | بلاد سيت | يقع هذا الحصن على سفح جبل في بلدة بلاد سيت بولاية بهلا، قام ببنائه سكان البلدة، مبني من الحجارة والطين والجص . |
| المدري | المدري | يقع هذا الحصن على سفح جبل بوسط بلدة المدري في ولاية بهلا ، قام ببنائه مصبح بن غثي بن محمد الجديدي في عهد السلطان فيصل بن تركي بن سعيد البوسعيدي ١٣٠٦-١٣٣٢هـ / ١٨٨٨ - ١٩١٣م، مبني من الحجارة والجص والطين. |
| بسيا | بسيا | يقع هذا الحصن على أرض مستوية في بلدة بسيا بولاية بهلاء، مبني من الطين والحجارة والجص. |
| جبرين | جبرين | يقع حصن جبرين ببلدة جبرين بولاية بهلا وهو عبارة عن بناء كبير مستطيل الشكل قام ببنائه الإمام بلعرب بن سلطان بن سيف اليعربي١٠٩١هـ-١١٠٤هـ/ ١٦٨٠م-١٦٩٢م وهو مكون من ثلاثة أدوار ويحتوي على ثلاثين غرفة ويبلغ طوله حوالي ٤٣ متراً وعرضه ٢٢ متراً ويبلغ طول سوره الشرقي |

| الإسم | المكان | معلومات عامة |
|---|---|---|
| | | حوالي ٧٢ مترا ويخترق الحصن من الجنوب الغربي إلى الشمال الشرقي فلج جبرين الذي يمر بوسط الحصن كما يوجد بالحصن ضريح الإمام بلعرب بن سلطان اليعربي باني الحصن وقد صمم الحصن ليكون قصراً جميلاً لإقامة الإمام بلعرب بن سلطان بن سيف اليعربي الذي انتقل من نزوى إلى جبرين حيث اتخذها عاصمة للبلاد وقد رمم الحصن عام ١٤٠٤هـ /١٩٨٣م. |
| خنيفسة | جماح | يقع هذا الحصن في حارة جماح بولاية بهلاء، مبني من الطين والحجارة والجص. |
| سلوت | بسيا | يقع هذا الحصن على قمة جبل في وسط بلدة بسيا بولاية بهلا ، مبني من الطين. |
| شوة | بسيا | يقع هذا الحصن على أرض مستوية في حارة شوه ببلدة بسيا ، قام ببنائه الشيخ ماجد بن سلطان الشكيلي ، وهو مبني من الطين والحجارة والجص. |
| صباح الحصن | الحبي | يقع هذا الحصن على أرض مستوية بوسط بلدة الحبي في ولاية بهلا ، قام ببنائه سلطان بن ربيعة بن سلطان |

| الإسم | المكان | معلومات عامة |
|---|---|---|
| | | العميري في عهد الإمام أحمد بن سعيد بن احمد البوسعيدي ١١٥٧- ١١٨٩هـ / ١٧٤٤ - ١٧٧٥م ، وقد رمم الحصن ماجد بن مهنا بن سعيد العميري في عهد السلطان سعيد بن تيمور بن فيصل البوسعيدي ١٣٥١- ١٣٩٠هـ / ١٩٣٢- ١٩٧٠م والحصن مبني من الحجارة والجص والطين. |
| غياض | الغافات | يقع هذا الحصن على أرض مستوية في بلدة الغافات بولاية بهلا مبني من الحجارة والطين والجص. |

# ولاية بهلا: الأبراج

| الإســـم | المكان | معلومات عامة |
|---|---|---|
| الجبل | العقير | يقع هذا البرج على قمة جبل في بلدة العقير بولاية بهلا، قام ببنائه حمود بن علي المعني في عهد السلطان تيمور بن فيصل بن تركي البوسعيدي ١٣٣٢-١٣٥١هـ / ١٩١٣-١٩٣٢م، مبني من الحجارة والجص والطين. |
| الجيلة | الغافات | يقع هذا البرج على أرض مستوية في وسط بلدة الغافات بولاية بهلا، قام ببنائه الشيخ هلال بن زاهر بن غصن الهنائي في عهد السلطان فيصل بن تركي بن سعيد البوسعيدي ١٣٠٦- ١٣٣٢هـ / ١٨٨٨- ١٩١٣م. مبني من الطين والحجارة والجص. |
| الحبي الأوسط | الحبي | يقع هذا البرج في وسط بلدة الحبي بولاية بهلا ، قام ببنائه الشيخ سيف بن محمد بن حمد العميري في عهد السلطان سعيد بن تيمور بن فيصل البوسعيدي ١٣٥١-١٣٩٠هـ / ١٩٣٢-١٩٧٠م. مبني من الحجارة والطين والجص. |

| الإسم | المكان | معلومات عامة |
|---|---|---|
| الحرس | بسيا | يقع هذا البرج على أرض مستوية بوسط بلدة بسيا في ولاية بهلا قام ببنائه الشيخ سلطان بن علي بن سمح الشكيلي في عهد السلطان سعيد بن تيمور بن فيصل البوسعيدي ١٣٥١- ١٣٩٠هـ / ١٩٣٢ - ١٩٧٠م. مبني من الطين والحجارة والجص. |
| الخطوة | الخطوة | يقع هذا البرج على سفح جبل بوسط حارة الخطوة في ولاية بهلا قام ببنائه أهالي حارة الخطوة ومبني من الحجارة والطين والجص. |
| الرخيم | الغافات | يقع هذا البرج على تلة مرتفعة في بلدة الغافات بولاية بهلا ، قام ببنائه الشيخ هلال بن زاهر بن غصن الهنائي في عهد السلطان فيصل بن تركي بن سعيد البوسعيدي ١٣٠٦ - ١٣٣٢هـ / ١٨٨٨ -١٩١٣م. مبني من الحجارة والطين والجص. |
| الزيادية | بلاد سيت | يقع هذا البرج على أرض مستوية في وسط بلد بلاد سيت بولاية بهلا ، قام ببنائه الشيخ هلال بن زهران بن غصن الهنائي في عهد السلطان فيصل بن تركي بن سعيد |

| الإسم | المكان | معلومات عامة |
|---|---|---|
| | | البوسعيدي ١٣٠٦- ١٣٣٢ هـ / ١٨٨٨ - ١٩١٣م مبني من الطين والحجارة والجص. |
| السلوتية | بلاد سيت | يقع هذا البرج في بلدة بلاد سيت بولاية بهلا، مبني من الحجارة والطين والجص. |
| السيب | الغافات | يقع هذا البرج على أرض مستوية في بلدة الغافات بولاية بهلا ، وقام ببنائه الشيخ هلال بن زاهر بن غصن الهنائي في عهد السلطان فيصل بن تركي بن سعيد البوسعيدي ١٣٠٦-١٣٣٢هـ / ١٨٨٨ ١٩١٣م. مبني من الطين والجص والحجارة. |
| السيح | الغافات | يقع هذا البرج على أرض مستوية في بلدة الغافات بولاية بهلا قام ببنائه الشيخ هلال بن زاهر بن غصن الهنائي في عهد السلطان فيصل بن تركي بن سعيد البوسعيدي ١٣٠٦ ١٣٣٢هـ / ١٨٨٨- ١٩١٣م مبني من الحجارة والجص والطين. |
| الشريعة | بلاد سيت | يقع هذاالبرج في بلدة بلاد سيت بولاية بهلا، مبني من الطين والجص والحجارة. |

| الإسم | المكان | معلومات عامة |
|---|---|---|
| **الشعبة** | العقير | يقع هذا البرج على أرض مستوية في بلدة العقير بولاية بهلا ، قام ببنائه حمود بن علي المعني في عهد السلطان تيمور بن فيصل بن تركي البوسعيدي ١٣٣٢- ١٣٥١هـ / ١٩١٣ - ١٩٣٢م، مبني من الطين والحجارة والجص. |
| **الصباح** | بلاد سيت | يقع هذا البرج في بلدة بلاد سيت بولاية بهلا، مبني من الحجارة والجص والطين. |
| **الصبارة** | الحبي | يقع هذا البرج على أرض مستوية في وسط بلدة الحبي بولاية بهلا ، قام ببنائه بو عامر بن مبارك بن ناشره العميري في عهد الإمام سلطان بن سيف بن سلطان اليعربي ١١٢٣ - ١١٣١هـ / ١٧١١- ١٧١٨م، مبني من الحجارة والجص والطين. |
| **الضواحي** | الغافات | يقع هذا البرج على أرض مستوية في وسط بلدة وادي الأعلى بولاية بهلا ، قام ببنائه الشيخ هلال بن زاهر الهنائي في عهد السلطان فيصل بن تركي بن سعيد البوسعيدي ١٣٠٦- ١٣٣٢هـ / ١٨٨٨ - ١٩١٣م، مبني من الطين والحجارة والجص. |
| **العابية الطويلة** | بسيا | يقع هذا البرج على أرض مستوية |

| الإسم | المكان | معلومات عامة |
|---|---|---|
| | | بوسط بلدة بسيا في ولاية بهلا قام ببنائه علي بن محمد بن ناصر الكلباني في عهد السلطان سعيد ابن تيمور بن فيصل البوسعيدي ١٣٥١ - ١٣٩٠هـ / ١٩٣٢ - ١٩٧٠م . مبني من الطين والحجارة والجص. |
| العالي | غمر | يقع هذا البرج على أرض مستوية بوسط بلدة غمر في ولاية بهلا، قام ببنائه مشايخ قبيلة الهنائي سكان البلدة، مبني من الطين والجص والحجارة. |
| العريجة | العريجة | يقع هذا البرج في بلدة العريجة بولاية بهلا، مبني من الطين والحجارة والجص. |
| العقبة | غمر | يقع هذا البرج على تلة مرتفعة في بلدة غمر بولاية بهلا، قام ببنائه الشيخ هلال بن زاهر بن غصن الهنائى في عهد السلطان فيصل بن تركي بن سعيد البوسعيدي ١٣٠٦- ١٣٣٢هـ/ ١٨٨٨- ١٩١٣م. مبني من الطين والحجارة والجص. |
| العقير | بلاد سيت | يقع هذا البرج على تلة مرتفعة بوسط بلدة بلاد سيت في ولاية بهلا قام ببنائه الشيخ هلال بن زاهر بن |

| الإسم | المكان | معلومات عامة |
|---|---|---|
| | | غصن الهنائي في عهد السيد فيصل ابن تركي بن سعيد البوسعيدي ١٣٠٦ - ١٣٣٢هـ / ١٨٨٨ - ١٩١٣م. بني من الحجارة والجص. |
| الفتح | الفتح | يقع هذا البرج في حارة الفتح بولاية بهلا، وهو مبني من الطين والحجارة والجص. |
| اللوحة | بلاد سيت | يقع هذا البرج على قمة جبل في بلدة بلاد سيت قام ببنائه الشيخ هلال بن زاهر بن غصن الهنائي في عهد السلطان فيصل بن تركي بن سعيد البوسعيدي ١٣٠٦ - ١٣٣٢هـ/ ١٨٨٨-١٩١٣م ، وقد استخدم هذا البرج لأغراض المراقبة وحماية البلدة، مبني من الطين والحجارة والجص. |
| المدري | المدري | يقع هذا البرج على قمة جبل في بلدة المدري بولاية بهلا، قام ببنائه مصبح بن غثي بن محمد الجديدي في عهد السلطان فيصل بن تركي بن سعيد البوسعيدي ١٣٠٦ - ١٣٣٢هـ/ ١٨٨٨- ١٩١٣م، مبني من الحجارة والطين والجص. |
| المدري | الغافات | يقع هذا البرج على أرض مستوية بوسط بلدة الغافات بولاية بهلا، قام |

| الإسم | المكان | معلومات عامة |
|---|---|---|
| | | ببنائه الشيخ زاهر بن سعيد الهنائي، مبني من الطين والحجارة والجص. |
| المزرع | الغافات | يقع هذا البرج على قمة جبل في بلدة الغافات بولاية بهلا ، قام ببنائه الشيخ هلال بن زاهر الهنائي في عهد السلطان فيصل بن تركي بن سعيد البوسعيدي ١٣٠٦-١٣٣٢هـ/ ١٨٨٨- ١٩١٣م مبني من الطين والجص والحجارة. |
| المساقرة | غمر | يقع هذا البرج على تلة مرتفعة في بلدة غمر بولاية بهلا ، قام ببنائه الشيخ هلال بن زاهر بن غصن الهنائى في عهد السلطان فيصل بن تركي بن سعيد البوسعيدي ١٣٠٦- ١٣٣٢هـ/ ١٨٨٨- ١٩١٣م. مبني من الطين والحجارة والجص. |
| المعرج الشرقي | الغافات | يقع هذاالبرج في تلة مرتفعة في بلدة الغافات بولاية بهلا، قام ببنائه الشيخ هلال بن زاهر بن غصن الهنائي في عهد السلطان فيصل بن تركي بن سعيد البوسعيدي ١٣٠٦- ١٣٣٢هـ / ١٨٨٨ - ١٩١٣م، مبني من الحجارة والطين والجص. |
| المعرج العالي | الغافات | يقع هذا البرج على أرض مستوية في |

| الإسم | المكان | معلومات عامة |
|---|---|---|
| | | بلدة الغافات بولاية بهلا قام ببنائه الشيخ هلال بن زاهر بن غصن الهنائي في عهد السلطان فيصل بن تركي بن سعيد البوسعيدي ١٣٠٦ ١٣٣٢هـ / ١٨٨٨- ١٩١٣م، مبني من الحجارة والجص والطين. |
| المعمور | المعمور | يقع هذا البرج في بلدة المعمور بولاية بهلا، وهو مبني من الطين والحجارة والجص. |
| برجا معول | معول | يقع هذان البرجان في بلدة معول بولاية بهلا، وهما مبنيان من الطين والجص والحجارة. |
| حارة الداخل | بلاد سيت | يقع هذا البرج في بلدة بلاد سيت بولاية بهلا، مبني من الطين والحجارة. |
| حارة نطالة | بسيا | يقع هذا البرج على أرض مستوية بوسط بلدة بسيا في ولاية بهلا قام ببنائه عمير بن عامر الشكيلي في عهد السلطان سعيد بن تيمور بن فيصل البوسعيدي ١٣٥١ - ١٣٩٠هـ / ١٩٣٢ -١٩٧٠م. مبني من الطين والحجارة والجص. |
| دن | دن | يقع هذا البرج في بلدة دن بولاية بهلا، مبني من الحجارة والطين والجص. |

| الإسم | المكان | معلومات عامة |
|---|---|---|
| سنت | سنت | يقع هذا البرج في بلدة سنت بولاية بهلا ، مبني من الحجارة والجص والطين. |
| شوذنية | بلاد سيت | يقع هذا البرج في بلدة بلاد سيت بولاية بهلا ، هو مبني من الطين والجص والحجارة. |
| مويهي المر | مويهي المر | يقع هذا البرج في حارة مويهي المر بولاية بهلا وهو مبني من الطين والحجارة والجص. |
| نادان | نادان | يقع هذا البرج في بلدة نادان بولاية بهلا، وهو مبني من الطين والحجارة والجص. |

# ولاية بهلا: الأسوار

| الإسم | المكان | معلومات عامة |
|---|---|---|
| السلوتية | بلاد سيت | يحيط هذا السور بحارة السلوتية في بلدة بلاد سيت وهو عبارة عن سور تحصين مبني من الحجارة والجص والطين ويضم أربعة أبراج استخدمت لأغراض المراقبة وحراسة البلدة. |
| الغافات | الغافات | يقع هذا السور في بلدة الغافات وهو عبارة عن سور يحيط بالبلدة ، قام ببنائه الشيخ هلال بن زاهر الهنائي في عهد السلطان فيصل بن تركي بن سعيد البوسعيدي ١٣٠٦-١٣٣٢هـ / ١٨٨٨- ١٩١٣م وهو مبني من الطين والجص والحجارة استخدم هذا السور لحماية البلدة والدفاع عنها . |
| بلدة غمر | غمر | يحيط هذا السور ببلدة غمر في ولاية بهلا استخدم لغرض حماية البلدة والدفاع عنها وهو مبني من الحجارة والجص والطين وتوجد به بوابة رئيسية يتم الدخول إلى البلدة من خلالها ، وقد قام ببناء هذا السور الشيخ هلال بن زاهر بن غصن الهنائي في عهد السلطان بن فيصل بن تركي بن |

| الإسم | المكان | معلومات عامة |
|---|---|---|
| | | سعيد البوسعيدي ١٣٠٦-١٣٣٢هـ / ١٨٨٨- ١٩١٣م. |
| بهلا | بهلا | هو عبارة عن بناء تحصيني يحيط بولاية بهلا ، يبلغ طوله حوالي سبعة أميال ويضم مجموعة من الأبراج على طول السور استخدمت لغرض المراقبه وسكناً للجند والحراس ومرامي لاستخدامات البنادق وقد تم تصميم السور لحماية البلدة من جميع الجهات حيث إنه يمتد عبر التلال والسلاسل الجبلية ويشرف على أهم الطرق الممتدة بين نزوى وعبري، مبني من الطين والحجارة والجص. |
| حارة السيباط | سيفم | يحيط هذا السور ببلدة سيفم في ولاية بهلا، وهو عبارة عن سور مبني من الحجارة والطين يحيط بالبلدة لغرض الدفاع عنها وحمايتها من الغارات قام ببنائه سمح بن سليمان الشكيلي في عهد السلطان فيصل بن تركي بن سعيد البوسعيدي ١٣٠٦- ١٣٣٢هـ / ١٨٨٨- ١٩١٣م. |

# ولاية الحمراء

## المدن والقرى

## الحَمْرَاء

الحُمرة : اللون الأحمر. والحمراء تعني البيضاء، وشدة الظهيرة ، والسنة الشديدة. والحمراء: مدينة عمرها وشق فلجها الإمام سلطان بن سيف اليعربي في الخمسينات بعد الألف الهجري. وهي تقع تحت سفح جبل شمس الذي يرتفع لأكثر من ١٢ ألف قدم. يقال إنها سميت نسبة لوجود هضبة يقال: لها (العقبة الحمراء). وقد سميت أماكن عربية أخرى بالحمراء، منها «حمراء الأسد» بالقرب من المدينة، وإليها انتهى الرسول ﷺ في اليوم الثاني من أحد، لما علم أن قريشا منصرفون إلى المدينة، فأقام بها يومين دفاعا عن المدينة حتى انصرفت قريش إلى مكة ، ومنها قلعة الحمراء، وقصر الحمراء بغرناطة من آثار بني الأحمر، آخر ملوك المسلمين في الأندلس.

## الجريفات

الجريفات : جمع الجريف ، والجريف تصغير الجرف ، وهو الكلأ الملتفّ ، والجُرْف هو شِقّ الوادي إذا حفر الماءُ في أسفله . ولعل القرية اشتهرت بالكلأ الكثيف الملتف أو أن مياه الوادي لشدتها كانت تحفر فيه ، لهذا أو ذاك سميت .

## الحاجْر

الأرض المرتفعة ووسطها منخفض، وما يمسك الماء من شفة الوادي. سميت بذلك نظراً لوقوعها على سفح الجبل، ورغم ذلك تدخل الإنسان في استصلاحها وزراعتها.

## الحْرِيجَة

الحرج غيضة الشجر الملتفة لا يقدر أحد أن ينفذ فيها. لعل المكان كان ذا أشجار كثيفة يوما ما. وقد أطلقت التسمية على أماكن عربية متعددة ، منها «الحُرج» غدير في ديار قرارة ، وحرجة: مدينة في شرق قوص بصعيد مصر.

## الخُبْيِبَات

الخَبت من الأرض ماانخفض واتّسع. والوادي العميق الممدود فيه نبات. و«خبّة» أرض ذات رمل بنجد، وردت في شعر الأخطل في قوله:

*فنهنت عنه وولى يقتري*
*رملا بخبة تارة ويصوم*

الخبيبات جمع تصغير خبة، وهي في اللغة الدارجة بمعني حفرة؛ وذلك لأنها تقع في منطقة منخفضة.

## الرِحبة

الرِحب : السعة ، يقال : رحُبت بلادك وطلّت : اتسعت وأصابها الطلّ ، والرَّحب والرحيب : الشيء الواسع ، ويقال : مكان رحب ودار رحبة، والرحبة : الأرض

الواسعة ،سميت بذلك لاتساعها ورحابتها.

## الرويغ السافل

راغ روغًا : حاد وذهب يمنة ويسرة في سرعةٍ وخديعة فهو رائغ ، والريغ : الغبار والتراب ، والرويغ تصغير للروغ أو الريغ ، وسميت القرية بذلك إما بسبب كثرة طرقها وتعرج مساراتها ، وإما لنعومة رمالها فيثير غبارًا وأتربة . أما السافل فلأنها تقع جنوب الرويغ العالي.

## الرويغ العالي

الرويغ: سبق تفسيره ، والعالي تمميز للمكان عن الرويغ السافل الذي يقع في الجنوب.

## السَّابْ

اسمٌ يُطلق على سقاء العسل، أو وعاء يوضع فيه العسل. وهو مكان مرتفع جبلي على سفح واد. والساب أيضاً: الممر الضيق الذي يقع في بطن جبل. وجاءت التسمية من فعل «سأب» بمعنى ضيق وخنق ومنه الحديث الشريف : «فأخذ جبريل بحلق حتى سابني» أو من كلمة «سأب» بمعنى الزق لتقطر السائل من كليهما ومنه قول الشاعر:

*إذا ذقت فاها قلت «شرب معتق»*
*أريد به قيل فغودر في ساب*

## السبيب

سبَّ الشيءَ سبًّا : قطعه ، والسبب أو السِّبّ: الحبل ، وسبيب الفرس : شعر ذنبه وعُرفه وناصيته . لعل القرية كانت في القديم تمتد طوليًا فاتخذت شكل الحبل أو ذيل الفرس فسميت بهذا الاسم .

## السُوْدِي

أسودَّ: صار لونه أسودَ. الأسود نقيض الأبيض، والعرب تسمي الأخضر الشديد الخضرة أسود. والسودي نسبة للجبل الذي تقع عليه.

## الصْفَنْي (صْفَنّي)

صَفَنَ الفرس صفوناً قام على ثلاث قوائم ، وصفن الرجل: صف قدميه. والصفن مافيه السنبلة من الزرع. وسميت بذلك لوقوعها في مكان مرتفع تحيط به الجبال.

## الصوير

تصغيرٌ للصور ، والصَّوَر : الميل ، والصُور : النخل الصغير ، وقيل : هو المجتمع ، والصُور: شيء كالقَرن يُنفَخ فيه ، وصور مدينة معروفة في عُمان ، وربما سميت بذلك للنخل المجتمع فيها.

## الضَبّانِية

الضب حيوان من جنس الزواحف.

والضبة أنثى الضب. سميت بذلك نظراً لوجود حيوان الضب فيها.

## الطنانية

الطَنان : يقال قصيرة طنَّانة : ذائعة الصيت والذِّكر في الآفاق والأقطار ، والطِّنان : جمع طُنّ ، وهو حزمة القصب والحطب ، والطنانية نسبة إلى أحدهما ؛ إما لشهرة القرية بين القرى المجاورة، وإما لكثرة مثل هذا النبت بها .

## الظويهر

ظهر الشيء : تبيَّن وبرز وارتفع فهو ظاهر ، والظويهر تصغير الظاهر ، لعل القرية سميت بذلك لبروزها ووضوحها لكل من يأتي إليها .

## العَارضُ

جانب الوادي والجبل. وفي القرآن الكريم: ﴿فلما رأوه عارضا مستقبل أوديتهم، قالوا هذا عارض ممطرنا﴾. ومنه عارض اليمامة، والسحاب المعترض في الأفق. وسميت العارض نسبة للجبل الذي يحدها من الغرب. والعارض إحدى قرى ولاية عبري.

## الْعيْشي

العيش : الحياة ، عاش يعيش عيشا ومعاشا ومعيشا ومعيشة وعيشوشة وإعاشة وعيشة. بمعنى الطعام وما يعاش به. والمعيشة التي تعيش بها من المطعم والمشرب وماتكون بها الحياة. ولعلها سميت بذلك نسبة للرخاء والاستقرار.

## الغبيرة

تصغير : الغبرة ، وهي التراب وما دقَّ منه ، والغَبْرة: لُطخ الغُبار.والغُبْرة: لونه. والأغبر: الذئب للونه، والغَبراء: الارض، لغُبرة لونها، أو لما فيها من الغُبار.لعلها سميت بذلك نسبة لاسم عمان قديماً ، أو لأن لون تربتها الذي يميل إلى لون الغبار .

## الفريضة

فرض الشيءُ : اتسع ، والفريضة : الحصة المفروضة بقدر معلوم في الزكاة أو الميراث أو نحوهما ، والفريضة من الدواب : المسنة . ربما جاء الاسم من اتساع المكان ، أو لأن لكلٍّ من ساكنيه حصة مفروضة من الأرض أو المياه أو غيرهما .

## القَرْيَة

كل مكان اتصلت به الأبنية واتخذ قرارا (جمعها قرى). سميت بذلك نظراً لتمركز السكان فيها.

## القُويطُعْ

تصغير القاطع أو السيف القاطع الماضي، والقاطع الحاجز. حيث إن

الأودية والشراج تعزلها عن باقي المناطق.

## المُرْكَاضْ

الكثير الركض. والمكان سهل مستطيل كميدان لسباق الخيل . ولذلك سمي بهذا الاسم.

## المِزَارِعْ

زَرَع الحب زرعا وزراعة: بذره. وزرع الأرض حرثها للزراعة، والمزرعة: الأرض التي تزرع وجمعها مزارع. وسميت مزارع لكثرة الزراعة فيها.

## المُغْرِيْ

المغرة : طين أحمر، والمغرة بالضم لون ليس بناصع الحمرة أو شقرة مكررة. سميت بذلك نسبة لوجود صخر لونه أحمر يدخل في الطلاء.

## المنثار

نثر الشيء : رمى به متفرِّقًا ، يقال : نثر الحب ، ونثرت الشجرة حملها ، والمنثار: الشجرة التي تُنْفض حملها ولا تمسكه ، ويبدو أن بعض شجر القرية لم يكن يمسك ثمره ، فيتساقط قبل أن ينضج ، فأطلق عليه هذا الاسم .

## المَنيبكْ

النبَكَة : أرض فيها صعود وهبوط، أو التل الصغير. المنيبك: تصغير منبك وهو نبع ماء نسبت إليه.

## النْجُوْر

نَجَر الخشب نجراً : سواه وصنعه. المنجر مكان يتخذ للنجارة. المنجر: الة النجارة يسوى بها الخشب. سميت بذلك لاشتغال أهلها بالنجارة.

## النَّخُرْ

تَنْخُرَ ويَنْخَرُ نَخِيراً : مد الصوت في خياشيمه. والمنخر ومناخر: جمع منخر ومنخور بمعنى الأنف. ونخرة الأنف مقدمته. وسميت بذلك نسبة لضيق المكان وعدم اتساعه ووقوعها في مقدمة الوداي، أو لكثرة العيون المائية فيها ومخرجها يشبه المنخرة.

## الهوب

الهوب النار ، وهوب الشمس : وهجها ، وهو كذلك البُعْد ، وسميت القرية بذلك نسبة لشدة حرِّها .

## الهُوتَه

الهوته الأرض المنخفضة . الهوتة: نقرة عميقة في الجبل، فسميت بذلك لموقعها بين الجبل والمنخفض.

## حُرُمْتْ

الحرم بالكسر الحرام ، والحرام الممنوع

فعله، وحريم البئر المواضع المحيطة به. والمحرم: ذو الحرمة. وجاءت التسمية من التحصن والمنعة.

## حَيْل الجَوارِي

الحيل : الماء المتجمع في بطن الوادي. ونظرا لجريان المياه وتجمعها من كل جهة. فقد سمي المكان بهذا الاسم.

## حَيلْ الخَضرْاء

الحيل : الماء المتجمع في بطن الوادي. الخضراء: السماء، وسواد القوم ومعظمهم، وخضر البقول كالخضارة والخضير: المكان الكثير الخضرة. سميت بذلك نظراً لوجود الأشجار الخضراء فيها بكثرة ؛ ولاسيما السدر.

## حيلِ الشص

شصت الناقة ونحوها : انقطع لبنها أو قلَّ، وشصَّت السنة : أجدبت ، وشصَّت المعيشة: اشتدت . والحيل : الماء المتجمع في بطن الوادي ، ربما تعود التسمية إلى جفاف المكان وقت التسمية فحل بالمكان جدبٌ أثر على المقيمين فيها.

## حِيْل دَعْنْ دَقِيقَةْ

الحيل : الماء المتجمع في بطن الوادي. الدعن: سعف يضم بعضه إلى بعض ويرمل بالشريط ويبسط عليه التمر. والدقيق خلاف الغليظ. ويقال في لغة الأزد – كما يروي لسان العرب – أدعنت الناقة وأدعن الجمل إذا أطيل ركوبه حتى يهلك. ويطلق العمانيون على الأرض الناعمة المستوية دعنة أو دعن. ولعل الاسم نسبة إلى الأرض أو التربة الدقيقة الناعمة.

## دَارُ البْيِضَة

الدار تعني القرية، والبيضة كذلك نطق محلي للبيضاء مؤنث أبيض. والدار البيضاء مدينة عربية شهيرة بالمغرب الأقصى. وقد سميت البيضة لبياض تربتها والمنطقة التي تحيط بها.

## دَار السُودَة

دَار بمعني القرية : السودة سفح مستوٍ كثير الحجارة ، والسواد : ضد البياض. وسمي المكان بهذه التسمية نظراً لسواد لون التربة.

## دَارْ العُقورْ

الدَارْ بمعنى القرية ، وجمعها قرى. العُقر من الدار وسطها، وكل فرجة بين شيئين فهي عقْر. وقد أطلقت التسمية على كثير من الأماكن العربية ، قال طفيل الغنوى:

*وبالعقر دار من جميلة هيجت*
*سوالف حب في فؤادك منصب*

## دَارْ الغَافْ

الدار تعني القرية. الغاف: شجر معروف. وسميت بذلك لكثرة شجر الغاف فيها.

## دَارْ القَل

الدار تعني القرية . القُلْ: بالضم والقلة بالكسر ضد الكثرة، قل الشيء قلة: ندر. القِل بكسر القاف: حوض ماء صغير طبيعي. سميت القرية نسبة إليه.

## دار اللثيب

دار: المحل يجمع البناء، والساحة، والمنزل المسكون والبلد. اللثيب: تصغير اللثب وهو نوع من الشجر.

## دار جراد

دار: المحل يجمع البناء، والساحة، والمنزل المسكون والبلد. الجراد: حشرة معروفة، الواحدة جرادة تقع على الذكر والأنثى. قيل هو سِرْوَةٌ ثم دبى ثم غَوْغاءُ ثم خَيْفانٌ ثم كُتفانٌ ثم جراد. وجُردت الأرضُ: فهي مجرودةٌ إذا أكل الجراد نباتها.

## ذَاتْ خَيْلْ

ذات: ذات الشيء حقيقته وخاصته. الخيل جمع أخيال وخيول. سميت بهذا الاسم. نسبة لشهرتها بكثرة الخيول العربية الأصيلة التي كانت تربى فيها.

## رَجمْةْ شِيُخرْ

الرجم ، القبر ، في لغة جنوب الجزيرة ، قال زهير:

*أنا ابن الذي لم يخزني في حياته*
*ولم أخزه حتى تغيب في الرجم*

التشخير في النخيل وضع العذوق على الجريدة لئلا تنكسر، ويقال شخر الفرس إذا صهل. وسميت بذلك لوقوعها على سفح جبل، يشرف على منطقة منخفضة.

## طوي الجحلة

الطوي: البئر المطوية بالحجارة ، ووجَحَلَهُ، كمَنَعَه، وجَحَّلَهُ: صَرَعَهُ.والجَحْل: الحِرْباء، وقيل: هو ضَرْب من الحِرْباء، وقيل: الضخم من الضِّبَاب، وقال الأَزهري: الجَحْل ضرب من اليَعاسيب من صِغارها، وقيل: الجَحْل اليَعْسوب العظيم وهو في خَلْقٍ الجَرادة إِذا سقط لم يَضُمّ جناحيه.والجَحْلاءُ من النُّوق: العظيمةُ الخَلْق.ربما سمي المكان بهذا الاسم لأن بئرها كانتة محاطة بأحد هذه الأشياء أو ببعضها .

## طَوِي الْعَقْبَة

طوي: البئر ونحوها ، العقبة: المرقى الصعب من الجبال. سميت بذلك لوقوعها في مكان وعر صعب الوصول.

## عقدة الغاف

العقدة : مجتمع الأشجار ، والعُقْدة الضيعة، والغافُ: شجر عظام تَنْبُتُ في

الرمل مع الأَراك وتَعْظُم، وورقه أَصغر من ورق التُّفّاح، وهو في خلقته، وله ثَمَر حُلْو جداً وثمره غلف يقال له: الحُنْبُل. و جاء في تهذيب اللغة للأزهري : الغاف يَنْبُوت عظام كالشجر يكون بعُمان، الواحدة غافة. سميت القرية بذلك لكثرة هذا النبت بها .

## غُولْ

الغول واحد الغيلان، وفي زعم العرب أن الغيلان تظهر للناس في الفلاة فتتلون لهم في صور شتى وتغولهم أي تضللهم وتهلكهم. ربما سميت بذلك لكثرة الأفاعي بها.

## قَلعْةْ المُصَالحْة

القلعة : الحصن الممتنع في الجبل، وجمعها قلاع. المصالحة : قبيلة تسكن حول هذه القلعة. فعرف المكان باسم القلعة والساكنين حولها.

## قُيُوتْ

القت : جنس نباتات عشبية ، فيه أنواع تزرع وأخرى تنبت برية في المروج والحقول. وقيل بأن قيوت أصلها قنوت فحرفت، والقنت يعني الحجرة. فسمي بذلك نسبة للكهف الذي كان الأهالي يسكنون فيه.

## محتوي

احتوى الشيءَ وعليه : حواه وضمّه ، وعمِلَ الحَوِيّ ، وهو الحوض الصغير للبعير ، وربما كانت القرية مشهورة بعمل هذه الأحواض لسقي حيواناتها ، والمحتوى : بيوت الناس من الوبر مجتمعة على الماء، وربما جاء اسم القرية من أحد المعنيين أو كليهما.

## مخيبي

خابَ : حُرِمَ ومُنِعَ ، وخاب : لم ينلْ ما طلب ، ولربما لمنعة القرية وحرمتها على أعدائها سميت : مخيبي ، لأنها تخيب ظنّ من يريدها بسوء.

## مسْفَاةْ الخْواطُرْ

المسَفَاةْ : هي منطقة تسفوها الرياح لوقوعها على سفح جبل، وبيوتها مبنية من الحجارة. الخواطر: نسبة إلى القبيلة التي تسكنها.

## مسْفَاة العَبرِيين

السَّفي هو اسم كل ما سفت الريح ، والسَّفي اسم التراب الذي تسفوه الريح، وساف كماء دافق. والمسفاة البقعة التي تسفوها الرياح. سميت بذلك الاسم لكون موقع هذه القرية على سفح الجبل وتكثر فيها المدرجات التي تزرع فيها شتى أنواع المزورعات. والعبريين: قبيلة عمانية تسكن في هذا المكان فنسب إليهم.

## مُصيْرةْ

مَصرَ الشاة أو الناقة مصراً : حلبها بأطراف الأصابع. مَصر القوم المكان؛ أي جعلوه مصراً. المصر: المدينة الكبيرة. والمصر: الحد بين شيئين. سميت بذلك لأنها محصورة بين الجبال.

## مَنْدَعْ

المدَعَةُ : كحمزة النارجيل المفرغ من لبه يغترف به. قيل: بأنها سميت بذلك نسبة لمنبع الماء.

# ولاية الحمراء: القلاع

| الإســـم | المكان | معلومات عامة |
|---|---|---|
| العارض | العارض | تقع هذه القلعة في بلدة العارض بولاية الحمراء وهي مبنية من الجص والحصى والطين. |
| روغان | مسفاة العبريين | تقع هذه القلعة في بلدة مسفاة العبريين وهي مكونة من دورين ، مبنية من الجص والحصى والطين. |
| كشم | سوق القلعة | تقع هذه القلعة في سوق القلعة بولاية الحمراء مبنية من الجص والحجارة والطين . |

# ولاية الحمراء: الحصون

| الإســـم | المكان | معلومات عامة |
|---|---|---|
| **الخور** | ذات خيل | يقع هذا الحصن في بلدة ذات خيل بولاية الحمراء، وتذكر الروايات أن هذا الحصن مع برجه كان يستخدم لحماية البلدة إبان حياة العلامة أبي سعيد الكندي وذلك خلال القرن الرابع الهجري . |
| **الغنيمة** | الغنائم | يقع هذا الحصن بين مجموعة بساتين تسمى الغنائم بولاية الحمراء، مبني من الطين والجص والحجارة. |
| **الفرس** | غول | يقع هذا الحصن في بلدة غول بولاية الحمراء. تذكر الروايات أن الفرس قاموا ببنائه بعدما حاصرهم مالك ابن فهم في هذه البلدة وهو مبني من الحجارة والطين والجص. |
| **مال الداخل** | مال الداخل | يقع هذا الحصن في بلدة مال الداخل بولاية الحمراء تذكر الروايات أن هذا الحصن سكن فيه أهالي الحمراء قبل شق الفلج وإقامة القنوات ثم بعد ذلك أخذوا يعمرون البلدة ويشيدون المساكن بالحجارة والطوب والجص وهذا الحصن مكون من دورين، مبني من الطين والجص والحجارة . |

# ولاية الحمراء: الأبراج

| الإســـم | المكان | معلومات عامة |
|---|---|---|
| **الحارة** | حارة الصلف | يقع هذا البرج بحارة الصلف بولاية الحمراء، مبني من الطين والحجارة والجص. |
| **الحبل** | الولجة | يقع هذا البرج في بلدة الولجة بولاية الحمراء مبني من الطين والجص . |
| **الحديث** | الحمراء | يقع هذا البرج على قمه جبل بولاية الحمراء مكون من دورين استخدم لحماية البلدة قام ببنائه الشيخ مهنا بن حمد بن محسن العبري خلال العقد الثاني من القرن الرابع عشر الهجري وآخر القرن التاسع عشر الميلادي ، مبني من الطين والجص والحجارة. |
| **الشريعة** | الشريعة | يقع هذا البرج في بلدة الشريعة بولاية الحمراء وهو يقع على شريعة الفلج ، قام بتجديده الشيخ العلامه إبراهيم بن سعيد العبري وهو مكون من دورين ومبني من الحجارة والجص والطين. |
| **الكُبكُبة** | العارض | يقع هذا على رأس تل عالٍ في بلدة العارض قام ببنائه الشيخ سالم بن |

| الإسم | المكان | معلومات عامة |
|---|---|---|
| | | بدر العبري وذلك خلال العقد الأول من القرن الرابع عشر الهجري / وآخر القرن التاسع عشر الميلادي. استخدم لحماية البلدة وحراستها. يتكون من دورين، مبني من الحجارة والطين والجص. |
| المقبرة | طوي سليم | يقع هذا البرج في بلدة طوي سليم بولاية الحمراء، وهو مكون من دورين، مبني من الطين والجص والحصى. |
| النقيعة | مسفاة العبريين | يقع هذا البرج في بلدة مسفاة العبريين بولاية الحمراء ، وهو مبني من الحجارة والطين والجص. استخدم لأغراض المراقبة والحراسة. |
| الولجة | دك الولجة | يقع هذا البرج على قمة جبل في بلدة دك الولجة بولاية الحمراء، استخدم هذا البرج لحماية البلدة وحراستها، مبني من الطين والجص والحجارة. |
| ذات خيل | ذات خيل | يقع هذا البرج في بلدة ذات خيل بولاية الحمراء، مبني من الحجارة والطين والجص، ومكون من دورين. قام ببنائه الشيخ محمد بن زهران العبري وذلك خلال العقد السابع من القرن الثالث عشر |

| الإسم | المكان | معلومات عامة |
|---|---|---|
| | | الهجري / النصف الثاني من القرن التاسع عشر الميلادي. |
| شوين | حارة العالي | يقع هذا البرج في حارة العالي بولاية الحمراء، سمي بهذا الاسم نسبة الى شخص من قبيلة العبريين يدعى شوين، يتكون من ثلاثة أدوار، مبني من الطين والجص والحجارة. |
| صبراخ | الولجة | يقع هذا البرج في بلدة الولجة بولاية الحمراء، مبني من الطين والحجارة والجص. |
| مصلى العيد (السحمة) | الحبل | يقع هذا البرج على بلدة الحبل بولاية الحمراء استخدم لحماية المصلين أثناء تأدية صلاة العيد. وهو مكون من ثلاثة أدوار، مبني من الحجارة والطين والجص. |

# ولاية الحمراء: البيوت

| الإســـم | المكان | معلومات عامة |
| --- | --- | --- |
| **بيت الصفاة** | حارة الصلف | يـقـع هـذا الـبـيت في حـارة الصـلـف بولاية الحمراء. وهو مكون من ثلاثة أدوار، مـبـنـي مـن الحجـارة والـطـين والجص. |

# ولاية سمائل

# المدن والقرى

## سَمائِل

سَمَلَ الحوضَ سملاً: نقاه. والسَّمل: بقية الماء في الحوض. وكلمة سمالْ وأَسْمَالْ وسُمولْ تعنى الماء الهلِيل. والسَّمُول: الأرض السهلة أو الواسعة. ولعل أصل التسمية «خمائل» جمع خميلة لكثرة نخيلها وأشجارها أو لعله اسم مركب من كَلمتْين «سماء» و «إيل» : اسم الله تعالى، وتعني في اللغات السامية القوي القدير، وبهذا يكون معنى سمائل سماء الله القوي القدير. والسَّمْأل، والسَّمَوأل: الظِّل، قد تكون سميت بذلك بسبب كثافة أشجارها ونخيلها. والسَّمَوأل: أحد فرسان الجاهلية وشعرائها المشهورين يضرب به المثل في الوفاء، يقال: «أوفى من السموأل». ومن المعروف أن بهذه الولاية العديد من الشعراء المشهورين. والثوب المُسْمئِلّ: البالي، وفي هذا الصدد تشتهر الولاية بصناعة الأزر العمانية منذ القدم وبها مصنع للنسيج.

## البِير

صورة كتابية من البئر. أصل تسميتها مرتبط بوجود بئر ماء قديمة في المنطقة.

## البيَعة

البيعة التولية وعقدها.

## التَّوْفِيق

التوفيق: السداد والنجاح. لعلها سميت بذلك تفاؤلاً وتيمناً بالخير والسعادة.

## الجَبَاتْ

جبى الخراج جباية جمعه، وجبى الماء في الحوض جمعه، والجبا والجباية الحوض الذي يجبى فيه الماء للإبل. وهناك جبل باليمن يسمى جبأ، وقد ورد في رثاء تأبط شرا للشنفرى اسم «جبا» في قوله:

*على الشنفرى سارى الغمام ورائح*
*غزير الكلى أوصيب الماء باكر*
*عليك جزاء مثل يومك بالجبا*
*وقد رعفت منك السيوف البواتر*

## الجِبِيليَّات

الجبَل: ما ارتفع من الأرض إذا عَظُم وطال. والجِبْلة: القوة وصلابة الأرض. قيل سميت بذلك لأن مساكِنها تقعُ عَلى تِلال جَبليَّة.

## الَجْرْدَاء

الأجرد: الأملس. وصخرة جرداء أي ملساء. والأجرد ما لا نبت فيه. والجرداء: الأرض الواسعة الخالية. سمَيتْ بذلك لأنها أرض صحراوية مسطحة واسعة المساحة.

## الجَمَّار

الجمَار: القوم المجتمعون، والجُمار: شحم النخلة. جمر الشيء نسقه ونظمه فهو مجمَّر. والجمار بكسر الجيم وتخفيف الميم

جمع جمرة وهي الحصاة، وقد أطلق التسمية بهذا النطق على أماكن كثيرة منها ماجاء في قول الشاعر:

*إذا جئتما أعلى الجمار فعرِّجا*

*على منزل بالخيف غير نميم*

## الجَنَاة

جناة صورة كتابية صوتية عن جنات جمع جنَّة. والجناة جمع جانٍ وهو المذنب. ومن يتناول الثمرة من منبتها. الجناة المكان المرتفع. الجناة : حجارة متلبدة بالرمل.

## الجَنورية

ربما حرفت من أصل كلمة الجُرْن، وهو الموضع الذي يداس فيه البُرّ ونحوه، وتجفف فيه الثمار. وجمعها أجران. وقد سميت كذلك لوقوعها بين سفحي جبل كانت تفرش فيه البسور لتجفيفها.

## الجِيلَة

جال جيلانا في المكان طاف ودار، وجال القوم جولة انكشفوا وتجاول القوم في الحرب جال بعضهم على بعض. والجيلة بالفتح حصن من حصون أبين في اليمن.

## الحَاجِر

الأرض المرتفعة ووسطها منخفض. والحاجر ما يمسك الماء من شفة الوادي ومن أيام العرب، يوم حاجر نسبة إلى موضع باليمامة.

## الحَبّاس

حبس المال: وقفه في سبيل الله، وحباس صيغة مبالغة من حابس، وحَبَس عن الشيء منعه، والحابسة مؤنث الحابس وهي الإبل التي كانت تحبس عند البيوت لكرمها.

## الحَمّة(العافية)

أحم الماء: سخّنه. واستحمَّ: اغتسل بالماء. وحم الظهيرة: شدة حرها. والحمة: العين الحارة الماء يستشفى بها الأعلاَّء، والحمَّة العرق. العافية: الصحة التامَّة.

## الحُوَيكْات

حاك الشاعر القصيد أي نظمها، والحوك نبات كالحبث. والحويكات تصغير حوكات، والحوكة: الشبه، وعلى هذا تكون الحويكات بمعنى المتشابهات.

## الخُوبَار

الخبار : ما لان من الأرض واسترخى. والخبرة الزرع وجمعها خبور. والخوبار، خور بار تعني المكان الذي كانت تتجمع به المياه مشكلة ما يشبه الخور.

## الدحية

الدَّحو: البسطُ. دحا الأرض يدحوها دحواً: بسطها. وفي القرآن الكريم: ﴿والأرض بعد ذلك دحاها﴾. والدِّحية: رئيس الجند ومقدمهم ورئيس القوم وسيدهم وفي

الحديث:يدخل البيت المعمور كل يوم سبعون ألف دِحية مع كل دِحية سبعون ألف ملك.لعلها سميت بذلك لانبساطها.

## الدِّسر

الدُّسُر جمع دسراء وهي السفينة، وفي القرآن الكريم: ﴿وحملناه على ذات ألواح ودسر﴾. سميت بذلك لأنها تدسر الماء بصدرها أي تدفعه. أو لعلها سميت بذلك لأنها تحجز مياه الأودية عند مدخل وادي العق.

## الدَّقْدَقِين

دْقَدقَ الناس: أجلبوا، ودقدقت الدواب: سمعت أصوات حوافرها. والدقدقة : حكاية أصوات حوافر الإبل في سرعة ترددها ، ولعل المكان كان ممرا لعبور الإبل أو الماشية.

## الدّن

وعاء ضخم للسمن والعسل ونحوه. نسبة للوعاء الذي يصب فيه السمن والعسل، وهذه التسمية يرجع تاريخها إلى ماقبل الإسلام. والدن اسم نهر من ديوان كسرى حفره كسرى أنوشروان.

## الرِّسة

مستَنقعُ الماء. الرِّس البئرُ القديمة وفي القران الكريم: ﴿وعادا وثمودا وأصحاب الرس﴾. قال أبو إسحاق: الرس في القرآن بئر ، يرى أنهم قوم كذبوا نبيهم ورسوه فى بئر أي دسوه فيها. وقد ذكر ياقوت وادي الرس في أذربيجان. وتسميتها مشتقة من السقي لكونها ترتس بالماء وقت الخصب.

## الرِمرامي

الرِّمرامة: حشيشة معروفة في البادية، والرمرام الكثير منه، وهو أيضاً ضرب من الشجر طيب الريح. وقال أبوحنيفة: الرمرام عُشبة شائكة العيدان والورق تمنع المس، ترتفع ذراعاً، ورقها طويل، ولها عرض، وهي شديدة الخضرة لها زهرة صفراء وتحرص عليها المواشي. ولعل المكان تكثر فيه هذه الشجرة فسميت باسمها.

## السَّحّامَة

السِّحِّم الحديد، سحِّم الشيء: سوده، وأسحمت السماء: صبت ماءها. وسحام وسحامة: اسمان يستخدمان للناس وللنجائب من الإبل في مناطق من شبه الجزيرة العربية . قيل سميت بذلك لسوادِ أرضِها. وقد أورد ياقوت اسم السحامة علماً على ماء لبني كليب باليمامة، وفيه يقول عامر بن الكاهن بن كلاب:

*ومن يومنا يوم السحامة فوقنا*
*عجاجة أذواد لهن حوائر*

## السَّحْمِيَّة

السَّحمة السوَاد. والسَّحْم الحديد، وأسحمت

السماء صبَّت ماءَها. سُمِّيت بذلك لسوادِ أرضها.

## السُّنْسلَة

صورةَ كتابية لهَجْية لكلمة السلسلة. هي امتداد لمجموعة قرى آخذة شكل السلسلة في وادي العق. وقد كانت تمد بها سلسلة حديدية وقت الحروب لقطع الطريق الواصل بين مسقط والشرقية تمتد بين جبلين واقعين في منطقة وادي العق والسلسلة باقية حتى وقت قريب. وسميت بذلك الاسم لهذا السبب.

## السِّيح

الساحة جمعها ساح وسوح وساحات: الناحية أو فضاء بين دور الحي لا بناء فيه ولا سقف. والسيح جريان الماء الظاهر على وجه الأرض. قيل سميت بذلك بسبب المكان المتسع الفسيح.

## الشّارِق

شرقُ الشمس حيث تشرق، وقد يطلق على غير الشمس يقولون «لا أكلمك ما ذر شارق» أي طلع، والشارق الجانب الشرقي من الجبل وغيره. وقد أطلقت التسميةعلى عدة أماكن منها «شارقة» حصن بالأندلس ذكرها ياقوت، وإليها ينسب عبدالله بن موسى الشارقي من أهل القرآن، ومنها مدينة الشارقة المعروفة في الإمارات العربية.

## الشرجة

شرجَ اللحمَ: جعل فيه لونين من الشحم واللحم. والشريج: العود يشق منه قوسان. والشرج: انشقاقها. وقد انشرجت إذا انشقت. والشَّرْج والشِّرْجة: مسيل الماء من الحِرار إلى السَّهل، وشرج الوادي: منفسحه. وفي الحديث: فتَنَحَّى السحاب فأفرغ ماءه في شرجة من تلك الشراج. والشِّرْجَةُ أيضاً: حُفْرَةٌ تُحْفَر فيُبْسَط فيها جِلْدٌ فتُسْقى منها الإبلُ.

## الشواغي

الشغا: اختلاف الأسنان، وقيل: اختلاف نبت الأسنان بالطول والقصر والدخول والخروج. والسِّن الشاغية: هي الزائدة على الأسنان أو المخالفة لنبتة غيرها من الأسنان. ربما أتت تسميتها الشواغي نظراً لوقوعها على زوائد جبلية تحيط بالمنطقة.

## الصَّفَا

الصفا جمع صفاة وهو الحجر الصلد الضخم، يقال «فلان لا تُقرع له صفاة» أي لا يناله أحد بسوء. وقد أطلقت الصفا على أماكن كثيرة أشهرها المكان المعروف في جبل أبي قبيس بجوار المسجد الحرام والذي ورد في قوله تعالى: ﴿إن الصفا والمروة من شعائر الله﴾. والصفا كذلك نهر بالبحرين

وحصن بهجر، وهضبة في بلاد تميم. قال الشاعر:

*خليلي للتسليم بين عنيزة*

*وبين صفا بلد ألا تقفان*

قيل سميت بذلك نظراً لوجود الصفا فيها بكثرة.

## الطويُة

طوى الشيء طيا: ضَّخ بعضَه إلى بعض، وطوى البلاد: قطعَها، وطوى البئر: بناها بالحجارة. والطويَّة: البئر المطويَّة. وسميت بذلك لوجود بئر صغيرة فيها.

## العافية

في أسماء الله تعالى: العَفُوُّ، وهو التجاوز عن الذنب وترك العقاب عليه، وأصله المحو والطمس. وفي حديث أبي بكر، رضي الله عنه: «سلوا الله العفو والعافية والمعافاة». العافية: هو أن يعافيه الله تعالى من سُقم أو بلية ، وهي الصحة ضد المرض. يقال: عافاه الله وأعفاه أي وهب له العافية من العلل والبلايا. ولعل تسميتها أتت من موقعها الذي يتميز بعليل هوائها ونقائه.

## العُجُم

العُجْم: خلاف العُرْب، والعَجَم: نوى التمر.

## العُقيبَة

العقيبة تصغير عقبة، وجمعها عقاب، وعقبات، وهي المرقى الصعب من الجبال أو الطريق في أعلى الجبال.

## العلاء

عُلو كل شئ: أرفعه، وعلا الشيء عُلوًّا فهو عَلِيٌّ. والعلاءُ: الرِّفعة والشرف، وذو العلا: صاحب الصفات العُلا. سميت بذلك ربما لوقوعها في مكان مرتفع.

## العُوينَة

تصغير عين . نسبة لمنبع ماء صغير بها.

## العينُ

العينُ الباصرة، وعين الشيء نفسه وتُطلَق على الحَدقَة أو على مجمَوع الجفن، والجاسوس والشمس أو شعاعها الذي لا تثبت عليه العين، وكذلك تطلق على ينبوع الماء. وقد أطلقت التسمية على أماكن كثيرة منها بلدة بالعراق وقرية باليمن وموضع في بلاد هذيل . وسميت العين نسبة لنبع الماء فيها.

## العيينة

العين: حاسة البصر والرؤية ،وهي التي يبصر بها الناظر. وتصغير العين عُيينة، ومنه قيل ذو العيينتين للجاسوس. وعيينة: اسم موضع. ربما سميت كذلك لوقوعها في مكان مفتوح.

## الغُبرة

الغبره لون الغبار، والمغبار من النخيل وغيرها ما يعلوه الغبار. سميت الغبار لأنها غبراء وكانت تضمر فيها الخيل.

## الفاغِرَة

الفاغرة: نوع من الطُّيُور، والفَاغِرة: ضربٌ من الطيب. وهي كذلك اسم فاعل من فغر بمعنى فتح فمه. والفاغرة: فتحات الأودية التي يندفع منها هواء أو رياح (الكوُسْ) الباردة.ولعل موقعهاً في فتحة الوادي يكون سبب التسمية.

## الفَلْجات

فلج فلان إذا ظفر، وفلج الشيء شقه نصفين. وفلج الحراث الأرض للزراعة شقها وقلبها، وفلج الوالي الجزية على القوم فرضها، والفلج في عُمان قناة يسير فيها الماء للري والشرب.

## الفَلَجين

الفلج : الصَّف ، الفلجين : الصَّفين. والفلج في عمان قناة يسير فيها الماء للشرب والري.

## الفَنْخ

فنخ فنخا غلبَه وذلَّله، وفنَخ عظَمه: ضمَّه من غير شق ولا إدماء، والمفنَّخ من يُذِلَ أعداءه كثيرا ويكسر رؤوسهم. والفنخ : الشق. فنخ الشيء شقه.

## القَرْواشِيَّة

تقرش القوم: تجمعوا. ومن هنا جاء اسم «قريش» لتقرشها إلى مكة من حولها حين غلب عليها قصي بن كلاب، ولعل هذا المعنى وارد في أصل التسمية هنا أيضا. فسميت بذلك لتجمع الناس فيها.

## القَرِين

القَرين: المصاحِب، والنَّفْس، والقرين: العين الكحيل. ولعل القرين تحريف لصيغة مصغر القرن وبالمنطقة قرن جبل صغير ربما كان سبب التسمية وقد ورد اسم القرين في شعر ذي الرمّة حين قال:

*يردّفن خشباء القرين وقد بدا*
*لهن إلى أرض الستار زيالها*

والاسم أيضاً موجود في إحدى قرى مصر.

## المْحَلّ

مقر السكن. محل المرء سكنه. وقد جاء في شعر الأعشى: «إن محلا وإن مرتحلا». وقد شاع استخدام اللفظ مذكرا ومؤنثا في أسماء الأماكن.

## المَدْرَة

المَدَر: الطِّين. سُمِّيت بذلك لأن بُيْانَها سابقا كان غالباً من المدرِ أي الطِّين.

## المْدِيَرة

المْدرة: القرية المبنية بالطين، والمديرة تصغير لها.

## المُرِّيَّة

تمرى تمرياً بكذا: تزين، والمُرِّية: نوع من الحلي تستخدمه النسوة في عمان. لعلها سميت بذلك لجمال منظرها وطيب سكناها.

## المُزيُرع

تصغير مزرع والمزرعة موضع الزرع.

## المسفاة

السَّفي: هو اسم كل ما سفت الريح، والسَّفي اسم التراب الذي تسفيه الريح. وسفت الريحُ الترابَ: ذرته. وطار سفا السنبل وهو شوكه. والريح تسفي التراب والورق: تذروه، والمسفاة البقعة التي تسفوها الرياح.

## المضْمَار

المكان تضمَّرَ فيه الخيل أوتتسابق. ومنه تضمير الخيل، وجمعها مضامير. ربما سميت بذلك لوقوعها تحت سفح جبل كانت تنطلق منه القوافل. يوجد بهذه القرية مسجد أثري قديم ينسب إلى الصحابي الجليل مازن بن غضوبة، أول من أسلم من أهل عُمان.

## المُغْبارِيَّة

غبرُ الشيء: بقاياه، وغبر الناس: المتأخرون منهم في المرتبة، والغبرة لون الغبار، والمغبار من النخل وغيرها ما يعلوه الغبار.

## الملْيحة

المليح من الماء ضد العذب فهو مليح ومالح. والمليح الحَسن المنظر أو ذو الملاحة والظرف ومؤنثها المليحة. سميت بذلك تفاؤلاً أو واقعاً.

## المْنَابِك

النابك المكان المرتفع، وتجُمع على نوابك، يقال مكان نابك وأرض نابكة. المنبك نبع الماء ويجمع على منابك.

## المَهْبُوب

هبَّت الريحُ: تهب هبوباً ثارت وهاجت، وبهذا المعنى فالمهبوب هو الشيء المثار، والهبوبة والهبوب الريح التي تثير الغبرة ، وللتسمية اتصال بالرياح والغبار.

## النجد

النجدُ من الأرض: قفافها وصلابتها وما غلظ منها وأشرف وارتفع واستوى. وفي حديث أبي هريرة في زكاة الإبل: وعلى أكتافها أمثال النواجد شحماً هي طرائق الشحم، واحدتها ناجدة. والنجد: الطريق في الجبل. ونجدٌ: من بلاد العرب، سميت بذلك لارتفاعها.

## النَّجِيد

النَّجد الطريق المرتفع أو ما أشرف من الأرض وارتفع، والنجيد تصغير لها، وسميت بذلك

تصغيراً لنجد يقع بينها وبين صومرة.

## النْعيمَة

الناعمة : الروضة، والمترفهة الحسنة العيش والغذاء. والنعيم : رغد العيش والدَّعة. سميت بذلك تفاؤلاً بالخير ورغد العيش.

## النَّهْدَة

النهد الشيء المرتفع وتجمع على نهود. النهدْ جرية الماء. سميت بذلك لأن الماء ينهد من الجبل وملتقاه عند وادي العق والسيجاني.

## الهُوب

الهوب: البعد، والنار، وهوب الشمس وهجها. والهوب أيضا المرجع. سميت بذلك لحرارتها.

## بُوري

البورُ الأرض الجرداء التي لا يوجد فيها الزرع، وبوري في الفارسية الحصير المنسوج من القصب، والبوري: الطريق، وبوري قرية من ريف بغداد، يقول فيها أبو نواس:

*ولا تركت المدام بين قرى*
*فبوري فالجوسق الخرب*

## بيَاق

البيقة ، كما جاء في لسان العرب، حب أخضر يؤكل مخبوزا ومطبوخا وتعلفه البقر، وقد أشار إليه الفقهاء ويجمع على بياق، ولعل التسمية جاءت من المشابهة في الاستدارة أو الصغر، أو وجود حبوب مماثلة للبياق في المكان قديماً.

## جهاص

الجهوة:الانكشاف والوضوح. وجَهىً الشَّجة: وسعها. وأجهت السماء: انكشفت وأصحت وانقشع عنها الغيم. وأجهت الطريق: انكشفت ووضحت. وقالت أم حاتم العنترية، الجهاءُ الأرض التي ليس فيها شجر. ربما أصل تسميتها جها، وأضيفت الصاد تحريفًا.

## جيَجاء

لعلها صورة لهجية لكلمة الجوَّة بمعنى ما اتسع من الأرض وانخفض. أو الجِواء: الواسع من الأودية، والفسحة وسط البيوت. ومما يقوى هذا التفسير الطبيعة الجغرافية للمكان.

## حنة

لعلها من كلمة حنأ: حنأت الأرض تَحنَأُ: اخضرت والتف نبتها. وأخضر ناضر وباقل وحانئُ: شديد الخضرة. والحِناء: شجرة معروفة، يستخدم ورقها بعد تجفيفه لصبغ الشعر، وتتزين به المرأة في رجليها وكفيها. وحنأ الرجل لحيته، أي خضبها.

وبذلك فالتسمية أقرب إلى هذا المعنى.

## خْدِيرا

أخدر بالمكان: أقام به، والخدرة، الهودج ويطلق كذلك على أجمة الأسد ويصغر على خدير .

## خَلَة

خلا المكان : رحل ساكنوه ، وخلا باله: اطمأن واستراح، وخلا الرجل : انفرد في مكان، وخلا الشيء: مضى، وخلا بالمكان لزمه.

## سَحْرا

السحَر: آخر الليل قبيل الصبح، والسحَر: طرف كل شيء.

## سُرور

السرور : الفرح والحبُور، والسرور: أطراف الرياحين. قيل: إنها سميت باسم أول من قطن المكان، ويدعى «سرور»، وقيل: إنها سميت بذلك لوفرة مياهها وكثرة مزارعها الخضراء التي تدخل السرور إلى قلب الناظر. وقد ذكر ياقوت مدينة أخرى تسمى سرور من أعمال قهستان وإليها ينسب المحدث محمد بن ياقوت السروري.

## سِجاء

سجا الشيء : سكن ودام. قيل سبب تسميتها من السياج لأنها محاطة بسفح الجبل الأخضر.

## سيح الظاهر

السيح: الماء الظاهر على وجه الأرض، وجمعه سيوح. والسيح: المكان المتسع الشاسع السالك. وساح في الأرض أي ذهب. والسيح: المسحُ المخطط يستتر به ويفترش. والظاهر: خلاف الباطن. قال تعالى: ﴿وذروا ظاهر الإثم وباطنه﴾. أي لا تقربوا ما حرم الله جهراً ولا سراً. والظاهر: من أسماء الله الحسنى. ولعل التسمية أتت من ظهور المنطقة أي وضوحها وبروزها.

## صُومْرَة

صَمَر صمراً وصُموراً: الماء جرى منحدرا إلى مستقر وهو جار، الصَّمُر مستقر الماء الصامر والصومر: نوع من الشجر. الذي نسب إليه المكان وسمي باسمه.

## صَيّاء

الصوة : صوت الصدى، وما غلظ وارتفع من الأرض ، والصياء حجر يكون دليلاً في الطريق. وسميت بذلك لمنعتها من صياصيهم. واحدة الصيصة وهي الحصون. وفي القرآن الكريم: ﴿وأنزل الذين ظاهروهم من أهل الكتاب من صياصيهم﴾.

## طَوِي دَهْمان

دهم الشيء: اسود، ودهم القوم فلانا جاءوه مجتمعين مرة واحدة، ودهمان وصف من دهم، ودهمان الشديد السواد، ودهمان اسم لأكثر من بطن من بطون العرب منها دهمان بن معد بطن من هذيل من العدنانية، ودهمان بن عوف بطن من ذبيان. الدهماء عشبة عريضة يدبغ بها.

## غِيلُ الدَّك

الغِيْل: الشجر الكثير الملتف، والدّك: ما استوى من الأرض. الغَيْل: بقايا ماء الوادي جاريا. سميت بذلك لتلاصق مزروعات النخيل وكثافتها وجريان الماء بها.

## فَارُوة

صورة كتابية صوتية من فَرْوَة بمعنى التاج، أو الغنى والثروة، أو كساء يتخذ من أوبار الإبل.

## فَلَج الْمرَاغَة

الفلج قناة يسير فيها الماء للشرب والري. والمراغ والمراغة والمتمرغ المكان الذي تتمرغ فيه الدابة.وقد أطلقت هذه التسمية على كثير من المدن التى كانت في الأصل منزلا لجيوش المسلمين ودوابهم، ومنها مدينة المراغة أشهر مدن أذربيجان، بنيت في عصر مروان بن محمد، ومدينة المراغة في صعيد مصر، وإليها ينسب شيخ الجامع الأزهر الإمام محمد مصطفى المراغي.

## فيحَة

هي النطق المحلي لكلمة «فيحاء» بمعنى الواسعة. يقال فاحت الروضة أي اتسعت فهي فيحاء، وقد أطلقت صفة الفيحاء على كثير من المدن العربية، ومنها «دمشق» كما جاء في شعر أمير الشعراء أحمد شوقي:

*قال الرفاق وقد حل الرحال بها*
*الأرض دار لها الفيحاء بستان*

## قَرِي

القرى مسيل الماء من الربّوة إلى الروضة، والقرى المجرى الصغير من الماء، ومنه المثلة «جرى الوادي فطم القرى». وتجمع على أقرية وأقراء وقريان. يجمع هذا الوادي عدة قرى صغيرة.

## لِزُغ

قيل سميت بذلك لتفلق الأرض ولزوغة المياه غير العذبة فيها سابقاً، أي نسبة لتربتها اللزغة أي اللزجة.

## مريوة

المرو: حجارة بيضٌ براقة تقدح منها النار. واحدتها مروة، وبها سميت المروة بمكة المكرمة. والمروُ: شجر طيب الريح وضرب من الرياحين.

## مَزْرع المايت (الميت)

سميت بذلك لاندثار هذه البلدة وعدم وجود الحياة بها.

## مَزْرَع الهيثْمي

الهيثم الكثيب السهل، والصقر، أو فرخ العقاب أو نبات صحراوي. وكذا الرملة الحمراء، وشجر من الحمض.

## مَزْرَع حْبِين

تصغير الحَبْن : وهو شجر الدّفلى.

## منال (وبال)

منَال: من (ن و ل) بمعنى الوصول إلى الهدف، ونيل المراد. وكانت القرية تسمى من قبل «وبال»، وقد غير الاسم لما للتسمية الأولى من ظلال غير مستحبة.

## نِدَاب

النَدْب: السريع إلى الفضائل والظريف النجيب، والجمع ندُوب ونُدَباء، والندابة بمعنى السرعة والخفة عند الحاجة، والظرف والنجابة. أصلها ندب نسبة إلى رجل يدعى ندب.

## هَصّاص

الهصُّ: الصلب من كل شيء، والهصَاصُ: البراق العينين. والهصهاصُ: القويُّ من النَاس. سميت بذلك نسبة لرجل اسمه هَصَاص جد لقبيلة عمانية قطنت البلدة.

## هيل

الهَيْل : ما انهال من الرمل ومنه المثل «جاء بالهَيْل والهيلمان» أي بالمال الكثير أو بالرمل والريح، بمعنى أنه جاء بالمال والرجال. قيل سميت بذلك لوجود شجرة الهال بها قديما. وقيل سميت الهيل لانهيال الصخور من الجبل الذي يحتضنها.

## وادي الحصين

الوادي : سبق تفسيره في أكثر من موضع .الحصين: حصُن المكان يحصن حصانة، فهو حصين: بمعنى مَنُع. والمكان الحصين، ما لم يوصل إلى ما في جوفه. وحصنت القرية إذا بنيت حولها. قال تعالى: ﴿وعلمناه صنعة لبوس لكم لتحصنكم من بأسكم﴾. أتت التسمية لاتصاف المكان بالمعنى.

## وادي السيجاني

سيج الكرم: جعل له سياجا أو حائطا. وسيجان جمع ساج : الطيلسان الضخم الغليظ، والساج : شجر عظيم له ورق كبير وخشبه صلب جداً. ويوجد في الوادي عدة مزارع متناثرة.

## وادي العق

الوادي : سبق تفسيره في أكثر من

موضع . العق: العقوة والعَقَاةُ: الساحة وما حول الدار والمحلة ، عَقَّه يَعُقُّه عَقاً، فهو مَعْقوقٌ وعَقيقٌ: شقَّه.والعَقيقُ: واد بالحجاز كأنه عُقَّ أي شُقّ، ويقال: عَقّ الرجل بسهمه إذا رمى به في السماء فارتفع. سميت بذلك نسبة لموقعها المحصور بين الجبال الذي يشكل ساحة للإقامة والسكن.

## وادي دما

الوادي : سبق تفسيره في أكثر من موضع . دما: الديمة: المطر الذي ليس فيه رعد ولا برق. وحكى أبوحنيفة: ما زالت السماء ديماً ديماً أي دائمة المطر. وأرض مديمةٌ ومُديَّمةٌ: أصابتها الديِّمة. ربما أتت التسمية نسبة لهذا المعنى.

## وادي سُقُط

تتوزع عليه عدة قرى صغيرة. سميت بذلك لوقوعها على سفح الجبل.

## وادي مَحَرَم

المحرم جمعها محارم، ومحارم الليل مخاوفها التى تحرم على الجبان أن يسلكها . وقيل سميت بذلك لأنها مشتقة من الحرمة والصون نظراً لإحاطتها بالجبال ومنعتها، وهي منطقة تتبعها عدة قرى صغيرة مثل محرم والسيح ويورخ والبيعة وخلة والعيينة والمديرة.

## وصْاَد

وصد بالمكان أقام. والوصاد اسم من أوصد الباب وأوصد القدر والوصيد الضيف، والمطبق، وكهف الجبل، وفي القرآن الكريم: ﴿وكلبهم باسط ذراعيه بالوصيد﴾. والوصيدة بيت كالحظيرة يتخذ من الحجارة للماشية في الجبال.

## يُورَخْ

قد تكون كلمة يؤرخ سقطت منها الهمزة تسهيلا.

# ولاية سمائل: القلاع

| الإســـم | المكان | معلومات عامة |
|---|---|---|
| **الباز** | علاية سمائل | تقع هذه القلعة بولاية سمائل، وهي مبنية من الطين والحجارة والجص. |
| **الجناة** | الجيلة | تقع هذه القلعة في بلدة الجيلة، وهي مبنية من الطين والحجارة والجص. |
| **الخزينة** | الجيلة | تقع هذه القلعة في بلدة الجيلة، وهي مبنية من الطين والحجارة والجص. |
| **الشهباء** | علاية سمائل | تقع هذه القلعة بولاية سمائل، وهي مبنية من الطين والحجارة والجص. |
| **العقبة** | الهوب | تقع هذه القلعة في بلدة الهوب، وهي مبنية من الطين والحجارة والجص. |
| **المدرة** | المدرة | تقع هذه القلعة في بلدة المدرة، وهي مبنية من الطين والحجارة والجص. |
| **المدرة** | علاية سمائل | تقع هذه القلعة بولاية سمائل، وهي مبنية من الطين والحجارة والجص. |
| **المريفع** | علاية سمائل | تقع هذه القلعة بولاية سمائل، وهي مبنية من الطين والحجارة والجص. |

| الإسم | المكان | معلومات عامة |
|---|---|---|
| المنابك | هيل | تقع هذه القلعة على تلة مرتفعة في بلدة هيل بولاية سمائل، وهي عبارة عن بناء صغير مربع الشكل يطل على حارة حنة، استخدمت لأغراض الدفاع وحماية البلدة. |
| حنة | هيل | تقع هذه القلعة على قمة جبل في بلدة هيل وهي عبارة عن مبنى صغير مربع الشكل شيدت على قمة الجبل المطل على حارة حنة، استخدمت لأغراض الدفاع وحماية البلدة وهي مبنية من الحجارة والجص. |
| صومرة | صومرة | تقع هذه القلعة على قمة جبل في بلدة صومرة بولاية سمائل وهي مبنية من الطين والجص والحجارة. |
| محلة أولاد سرحان | سيجاء | تقع هذه القلعة في بلدة سيجاء، وهي مبنية من الطين والحجارة والجص. |
| وادي زومل | هيل | تقع هذه القلعة على تلة مرتفعة في بلدة هيل بولاية سمائل، وهي عبارة عن مبنى صغير مربع الشكل لايحتوي على أي غرف واستخدمت للدفاع عن البلدة فقط، مبنية من الطين والحجارة والجص. |
| يورخ | وادي محرم | تقع هذه القلعة بوادي محرم، وهي مبنية من الطين والحجارة والجص. |

# ولاية سمائل: الحصون

| الإسم | المكان | معلومات عامة |
|---|---|---|
| **الأسوار** | المغبارية | يقع هذا الحصن في بلدة المغبارية، مبني من الطين والحجارة والجص. |
| **الجنورية** | الحاجر | يقع هذا الحصن على سفح جبل بوسط بلدة الحاجر بولاية سمائل، قام ببنائه محمد بن مبارك بن مسعود الخروصي، مبني من الطين والحجارة والجص. |
| **الحجرة** | وادي محرم (السيح) | يقع هذا الحصن في بلدة السيح بوادي محرم، ومبني من الحجارة والجص. |
| **السافل** | الجناة | يقع هذا الحصن في بلدة الجناة بولاية سمائل، مبني من الطين والحجارة والجص. |
| **العالي** | الجناة | يقع هذا الحصن في بلدة الجناة بولاية سمائل، مبني من الطين والحجارة والجص. |
| **الغربي** | الجناة | يقع هذا الحصن في بلدة الجناة بولاية سمائل، وهو مبني من الطين والحجارة والجص. |

| الإسم | المكان | معلومات عامة |
|---|---|---|
| القاء | فيحة | يقع هذا الحصن في بلدة فيحه، مبني من الطين والحجارة والجص. |
| المحل | المحل | يقع هذا الحصن في بلدة المحل ، مبني من الطين والحجارة والجص. |
| النجد | الجيلة | يقع هذا الحصن ببلدة الجيلة بولاية سمائل، مبني من الحجارة والطين والجص. |
| النهدة | النهدة | يقع هذا الحصن على أرض مستوية بوسط بلدة النهدة بولاية سمائل، مبني من الحجارة والطين والجص. |
| بن هماس | الحاجر | يقع هذا الحصن على أرض منبسطة بوسط بلدة الحاجر ومبني من الحجارة والطين والجص. |
| حمد بن سليم | سيح الواسط (السيجاني) | يقع هذا الحصن على أرض مستوية بوسط بلدة سيح الواسط بولاية سمائل، مبني من الحجارة والطين والجص. |
| سمائل | سمائل | يقع هذا الحصن على سفح جبل بوسط بلدة سمائل، وهو عبارة عن بناء يمتد على الواجهة الشرقية من سفح الجبل ويوجد أعلى الجبل برج دائري كبير مشيد بالحجارة وتحيط بالحصن أسوار عالية تصل |

| الإسم | المكان | معلومات عامة |
|---|---|---|
| | | الحصن مع المعقل الأمامي الضخم في أسفل الجبل، ويوجد بالحصن غرف ومساكن وبئران ومسجد ومخازن، وكان الإمام ناصر بن مرشد بن سلطان اليعربي ١٠٣٤-١٠٥٩هـ / ١٦٢٤ -١٦٤٩م قد قام بتجديد الحصن. |
| سويلم بن مرهون | الحويكات | يقع هذا الحصن على أرض مستوية بوسط بلدة الحويكات وهو مبني من الطين والحجارة والجص. |
| سيف بن حمود | سيح الواسط (السيجاني) | يقع هذا الحصن في بلدة سيح الواسط بولاية سمائل، مبني من الطين والحجارة والجص. |
| قنديل | وادي محرم (السيح) | يقع هذا الحصن في وادي محرم ، مبني من الطين والحجارة والجص. |
| قوير | وادي محرم (السيح) | يقع هذا الحصن في بلدة السيح بوادي محرم، وهو مبني من الحجارة فقط. |
| ناصر بن سعيد | سيح الواسط (السيجاني) | يقع هذا الحصن في بلدة الواسط بوادي السيجاني في ولاية سمائل، مبني من الطين والحجارة والجص. |

# ولاية سمائل: الأبراج

| الإســـم | المكان | معلومات عامة |
|---|---|---|
| **أبراج الحصاة** | منال | تقع هذه الأبراج في بلدة منال، وهي مبنية من الحجارة والصاروج. |
| **الأسفل** | منال | يقع هذا البرج في بلدة منال، مبني من الطين والحجارة والجص. |
| **الباز** | علاية سمائل | يقع هذا البرج في علاية سمائل ، مبني من الطين والحجارة والجص، وقد قامت وزارة التراث والثقافة بترميمه سنة ١٤١٥هـ/ ١٩٩٤م. |
| **البدي** | البير | يقع هذا البرج في بلدة البير، مبني من الحجارة والصاروج. |
| **التوفيق** | علاية سمائل | يقع هذا البرج في علاية سمائل، مبني من الطين والحجارة والجص. |
| **الجبور** | الخوبار | يقع هذا البرج في بلدة الخوبار، مبني من الحجارة والجص. |
| **الجبيليات** | الجبيليات | يقع هذا البرج في بلدة الجبيليات ، مبني من الحجارة والجص. |
| **الجحيلة** | الخوبار | يقع هذا البرج في بلدة الخوبار، |

| الإسم | المكان | معلومات عامة |
|---|---|---|
| الجنائز | هيل | مبني من الطين والحجارة والجص. يقع هذا البرج على أرض مستوية في بلدة هيل، استخدم لغرض الدفاع عن البلدة، مبني من الطين والحجارة. |
| الجناة | الجيلة | يقع هذا البرج في بلدة الجيلة، مبني من الطين والحجارة والجص. |
| الجيلة | الجيلة | يقع هذا البرج في بلدة الجيلة، مبني من الطين والحجارة والجص. |
| الحارة | الدسر | يقع هذا البرج في بلدة الدسر، مبني من الحجارة والجص. |
| الحباس | علاية سمائل | يقع هذا البرج في علاية سمائل، مبني من الطين والحجارة والجص. |
| الحجرة | سرور | يقع هذا البرج في بلدة سرور، مبني من الطين والحجارة والجص. |
| الحجيرة | الجيلة | يقع هذا البرج في بلدة الجيلة، مبني من الطين والحجارة والجص. |
| الحرف | سيجاء | يقع هذا البرج في بلدة سيجاء، مبني من الطين والحجارة والجص. |
| الحرف | منال | يقع هذا البرج في بلدة منال، مبني من الطين والحجارة والجص. |

| الإسم | المكان | معلومات عامة |
|---|---|---|
| الحشر | هيل | يقع هذا البرج على قمة جبل في بلدة هيل، قام ببنائه الشيخ سالم بن ثاني الجابري |
| الحلاة | الهوب | يقع هذا البرج في بلدة الهوب، مبني من الطين والحجارة والجص. |
| الحمروت | سيجاء | يقع هذا البرج في بلدة سيجاء، مبني من الحجارة والجص. |
| الحويكات | الحويكات | يقع هذا البرج في بلدة الحويكات، مبني من الحجارة والجص. |
| الحيل | بياق | يقع هذا البرج في بلدة بياق، مبني من الحجارة والصاروج. |
| الخدم | هيل | يقع هذا البرج في بلدة هيل، مبني من الطين والحجارة والجص. |
| الخطو | الخوبار | يقع هذا البرج في بلدة الخوبار، مبني من الطين والحجارة والجص. |
| الدقدقين | علاية سمائل | يقع هذا البرج في علاية سمائل، مبني من الطين والحجارة والجص. |
| الدن | الدن | يقع هذا البرج في بلدة الدن، مبني من الطين والحجارة والجص. |
| الدواة | علاية سمائل | يقع هذا البرج في علاية سمائل، مبني من |

| الإسم | المكان | معلومات عامة |
|---|---|---|
| | | الطين والحجارة والجص، وقد قامت وزارة التراث والثقافة بترميمه سنة ١٤١٥هـ/ ١٩٩٤م. |
| الزامة | فلج المراغة | يقع هذا البرج في بلدة فلج المراغة، مبني من الطين والحجارة والجص. |
| السد | الجناة | يقع هذا البرج في بلدة الجناة، مبني من الطين والحجارة والجص. |
| السقعة | الجناة | يقع هذا البرج في بلدة الجناة، مبني من الطين والحجارة والجص. |
| السمن | منال | يقع هذا البرج في بلدة منال، مبني من الطين والحجارة والجص. |
| السنسلة | السنسلة | يقع هذا البرج في بلدة السنسلة بوادي العق على قمة جبل ، مبني من الحجارة والجص. |
| السوداء | سيجاء | يقع هذا البرج في بلدة سيجاء، مبني من الحجارة والجص. |
| السور | منال | يقع هذا البرج في بلدة منال، مبني من الطين والحجارة والجص. |
| السيح | الجيلة | يقع هذا البرج في بلدة الجيلة، مبني من الطين والحجارة والجص. |

| الإسم | المكان | معلومات عامة |
|---|---|---|
| الشرج | سيجاء | يقع هذا البرج في بلدة سيجاء، مبني من الحجارة والجص. |
| الشريعة | فلج المراغة | يقع هذا البرج في بلدة فلج المراغة، مبني من الطين والحجارة والجص. |
| الشوي | منال | يقع هذا البرج في بلدة منال، مبني من الطين والحجارة والجص. |
| الصبخة | الخوبار | يقع هذا البرج في بلدة الخوبار، مبني من الطين والحجارة والجص. |
| الصفا | سرور | يقع هذا البرج في بلدة سرور، مبني من الطين والحجارة والجص. |
| الصفيرية | الهوب | يقع هذا البرج في بلدة الهوب، مبني من الطين والحجارة والجص. |
| الصياح | منال | يقع هذا البرج في بلدة منال، مبني من الطين والحجارة والجص. |
| الطوي | منال | يقع هذا البرج في بلدة منال، مبني من الطين والحجارة والجص. |
| الطويخات | الجيلة | يقع هذا البرج في بلدة الجيلة، مبني من الطين والحجارة والجص. |
| العالي | منال | يقع هذا البرج في بلدة منال، مبني من الطين والحجارة والجص. |

| الإسم | المكان | معلومات عامة |
|---|---|---|
| العفريت | منال | يقع هذا البرج في بلدة منال، مبني من الحجارة والصاروج. |
| العقر | سرور | يقع هذا البرج في بلدة سرور، مبني من الطين والحجارة والجص. |
| العقيبة | سيجاء | يقع هذا البرج في بلدة سيجاء، ومبني من الحجارة والجص. |
| الغزالة | هيل | يقع هذا البرج على أرض مستوية في بلدة هيل، استخدم لغرض حماية البلدة، مبني من الطين والحجارة. |
| الغظيفي | وادي سقط | يقع هذا البرج في وادي سقط، مبني من الحجارة والجص. |
| الفتح | الفتح | يقع هذا البرج في بلدة الفتح بوادي العق، ومبني من الحجارة والجص. |
| الفياض | الخوبار | يقع هذا البرج في بلدة الخوبار، مبني من الطين والحجارة والجص. |
| القرين | بياق | يقع هذا البرج في بلدة بياق، مبني من الطين والحجارة والجص. |
| المبلدي | سرور | يقع هذا البرج في بلدة سرور، مبني من الطين والحجارة والجص. |

| الإسم | المكان | معلومات عامة |
|---|---|---|
| المحدوث | سيجاء | يقع هذا البرج في بلدة سيجاء، مبني من الحجارة والجص. |
| المحل | المحل | يقع هذا البرج في بلدة المحل، مبني من الطين والحجارة والجص. |
| المدفع | منال | يقع هذا البرج في بلدة منال، مبني من الحجارة والصاروج. |
| المزيرع | وادي السيجاني | يقع هذا البرج في بلدة وادي السيجاني، مبني من الطين والحجارة والجص. |
| المساطيح | بياق | يقع هذا البرج في بلدة بياق، مبني من الطين والحجارة والجص. |
| المضمار | المضمار | يقع هذا البرج في بلدة المضمار، وهو مبني من الطين والحجارة والجص. |
| الملاقاة | هيل | يقع هذا البرج في بلدة هيل، وهو مبني من الطين والحجارة والجص. |
| المنازف | وادي سقط | يقع هذا البرج في وادي محرم، مبني من الطين والحِجارة والجص. |
| المنيحة | منال | يقع هذا البرج في بلدة منال، مبني من الطين والحجارة والجص. |
| الموسط | بياق | يقع هذا البرج في بلدة بياق، مبني من الحجارة والجص. |

| الإسم | المكان | معلومات عامة |
|---|---|---|
| **النجيد** | النجيد | يقع هذا البرج في بلدة النجيد، ومبني من الحجارة والجص. |
| **الوادي** | بياق | يقع هذا البرج في بلدة بياق، مبني من الطين والحجارة والجص. |
| **الوسطى** | المحل | يقع هذا البرج في بلدة المحل، مبني من الطين والحجارة والجص. |
| **أولاد سعد (البكريين)** | علاية سمائل | يقع هذا البرج في علاية سمائل، مبني من الحجارة والطين والجص، وقد قامت وزارة التراث والثقافة بترميمه سنة ١٤١٥هـ/ ١٩٩٤م. |
| **برجا الخوبار** | الخوبار | يقع هذان البرجان على قمة جبل في وسط بلدة الخوبار قام ببنائهما الشيخ سعود بن علي بن جبر الجبري، ومبنيان من الحجارة والجص، وقد قامت وزارة التراث والثقافة بترميمهما سنة ١٤١٥هـ/ ١٩٩٤م. |
| **برجا الرابية** | وادي سقط | يقع هذان البرجان في وادي محرم، مبنيان من الطين والحجارة والجص |
| **برجا الصغرى** | سيجاء | يقع هذان البرجان في بلدة سيجاء، مبنيان من الحجارة والجص. |
| **برجا منال** | منال | يقع هذان البرجان على الشارع العام مسقط ونزوى في بلدة منال، مبنيان من |

| الإسم | المكان | معلومات عامة |
|---|---|---|
| | | الطين والحجارة والجص وقد قامت وزارة التراث والثقافة بترميمهما سنة ١٤٠٨هـ / ١٩٨٧م. |
| حلة بني جابر | سيجاء | يقع هذا البرج في بلدة سيجاء، ومبني من الحجارة والجص. |
| حنة | هيل | يقع هذا البرج في بلدة هيل، مبني من الطين والحجارة والجص. |
| خديرا | علاية سمائل | يقع هذا البرج في علاية سمائل، مبني من الحجارة والطين والجص، وقد قامت وزارة التراث والثقافة بترميمه سنة ١٤١٥هـ / ١٩٩٤م. |
| شخروت السافل | العين | يقع هذا البرج في بلدة العين، مبني من الحجارة والجص. |
| شخروت العالي | العين | يقع هذا البرج في بلدة العين، مبني من الحجارة والجص. |
| صباح الحديث | سيجاء | يقع هذا البرج في بلدة سيجاء، مبني من الطين والحجارة والجص. |
| صباح القديم | سيجاء | يقع هذا البرج في بلدة سيجاء، مبني من الطين والحجارة والجص. |
| صحنان | الجيلة | يقع هذا البرج في بلدة الجيلة، مبني من الطين والحجارة والجص. |

| الإسم | المكان | معلومات عامة |
|---|---|---|
| صياء | صيبان | يقع هذا البرج في بلدة صياء، مبني من الطين والحجارة والجص. |
| غيل الدك | غيل الدك | يقع هذا البرج في بلدة غيل الدك، مبني من الطين والحجارة والجص. |
| فاروة | فاروة | يقع هذا البرج في بلدة فاروة بولاية سمائل ومبني من الحجارة والجص. وقد قامت وزارة التراث والثقافة بترميمه عام ١٤١٥هـ/ ١٩٩٤م |
| فيحة | فيحة | يقع هذا البرج في بلدة فيحة على سفح جبل، مبني الحجارة والجص. |
| مزرع حبين | مزرع حبين | يقع هذا البرج في بلدة مزرع حبين على سفح جبل، مبني الحجارة والجص. |
| هصاص | هصاص | يقع هذا البرج في بلدة هصاص، مبني من الطين والحجارة والجص، وقد قامت وزارة التراث والثقافة بترميمه سنة ١٤١٤هـ/ ١٩٩٣م. |
| وقفان السيح | الحويكات | يقع هذا البرج في وادي السيجاني، مبني من الطين والحجارة والجص. |

# ولاية سمائل: البيوت

| الإسم | المكان | معلومات عامة |
|---|---|---|
| أبي مسلم | وادي محرم | وهو بيت العلامة الشيخ ناصر بن سالم بن عديم الرواحي ويقع في بلدة محرم بوادي محرم، مبني من الطين والحجارة والجص. وكان العلامة الشيخ أبو مسلم قد ولد سنة ١٢٧٣هـ / ١٨٥٦م وتوفي سنة ١٣٣٩هـ - ١٩٢٠م. بعد حياة حافلة بالعطاء وإليه يعود الفضل في صدور أول جريدة عمانية صدرت في زنجبار، وهي جريدة النجاح. |
| الخوبار (الصاروج) | الخوبار | يقع هذا البيت على تلة مرتفعة في بلدة الخوبار، ويتكون البيت من ١٥ غرفة استخدمت لأغراض السكن والتخزين، وقد قامت وزارة التراث والثقافة بترميمه سنة ١٤١٥هـ / ١٩٩٤م. |
| الدسر | الدسر | يقع هذا البيت على أرض مستوية بوسط بلدة الدسر، مبني من الطين والحجارة والجص. |
| الكبير | لزغ | يقع هذا البيت على تلة مرتفعة في بلدة لزغ، قام ببنائه الشيخ حمد بن سيف |

| الإسم | المكان | معلومات عامة |
|---|---|---|
| | | ابن أحمد الندابي في عهد السلطان فيصل بن تركي بن سعيد البوسعيدي ١٣٠٦- ١٣٣٢هـ / ١٨٨٨ - ١٩١٣م، مبني من الجص والحجارة. |
| الموسية | الحاجر | يقع هذا البيت على سفح جبل بوسط بلدة الحاجر، مبني من الطين والحجارة والجص. |

# ولاية سمائل: الأسوار

| الإسم | المكان | معلومات عامة |
|---|---|---|
| **الخطو** | الخطو | يقع سور الخطو على أرض مستوية بوسط بلدة الخطو ، وهو عبارة عن سور تحصيني محاط بأربعة أبراج، استخدم لأغراض الدفاع وحماية البلدة. وقام ببنائه قبيلة بني حراص سكان البلدة، مبني من الحجارة والجص. |
| **سيبة الحرث** | بياق | تقع هذه السيبة في بلدة بياق ، وهي عبارة عن تحصين دفاعي مكون من أحجار مصفوفة استخدمت كسواتر حماية ضد الهجمات، وهي مبنية من الحجارة فقط. |
| **سيبة الدقدقين** | الدقدقين | تقع هذه السيبة في بلدة الدقدقين، وهي عبارة عن ساتر حجري استخدم لصد الهجمات عن البلدة، وهي مبنية من الحجارة فقط. |
| **سيبة العجم** | علاية سمائل | تقع هذه السيبة في علاية سمائل، وهي عبارة عن ساتر حجري استخدم لصد الهجمات عن البلدة وهي مبنية من الحجارة فقط. |

# ولاية منح

# المدن والقرى

## مَنَح

المنحة : العطية، والمنّاح : الكثير العطاء. وتجمع على منَح. سميت بهذا لأنها كانت تكثر فيها الزراعة والإنتاج، ويقصدها الناس لطلب الرزق والخيرات.

## الأبيض

البياض ضد السواد ، يكون ذلك في الحيوان والنبات. وأباض الكلأ : ابيض ويبس ،ويقال هذا أشد بياضا من كذا.وأرض بيضاء: ملساء لا نبات فيها. وبياض الأرض: ما لا عمارة فيه. يقول العرب فلان أبيض وفلانة بيضاء فالمعنى نقاء العرض من الدنس والعيوب.ربما أتت التسمية لانبساط المكان وتجرده من النبات قديماً.

## البشائر

يقال أبشَرَ واستبشِر : فرح .وفي التنزيل العزيز ﴿فاستَبْشروا ببيعكم الذي بايعتم به﴾. وقال تعالى ﴿إن الذين قالوا ربنا الله ثم استقاموا تتنزل عليهم الملائكة أن لا تخافوا ولا تحزنوا وأبشروا بالجنة التي كنتم توعدون﴾. وبشائر الوجه: محسناته. وبشائر الصبح:أوائله. ربما أطلق الاسم علَيها تفاؤلاً بالبشر والسعادة ، أو أن أشجارها كانت تثمر قبل غيرها من الأماكن المحيطة بها .

## الْفيقَيْن

أصلها (ف ي ج) حرفت الجيم إلى قاف، والفيج يعني : الوهد المطمئن من الأرض. الاسم الأصلي (الفيجين) ومعناها ملتقى جبلين أو نسبة إلى فلج الفيقين. وهناك قرية في سوريا تسمى الفيجة بين دمشق والزبداني عندها مخرج نهر بردى.

## الْمَحْيُول

حالٍ الشيء : تحول من حال إلى حال، وحول الشيء : نقله من مكان إلى آخر. وسميت بذلك لأن فلج هذه القرية كثير التهدم والاندثار، فكان يحال هذا الفلج من مكان إلى آخر أي ينقل مجرى الماء من مكانه القديم إلى مكان آخر جديد.

## الْمَعرْا

أمْعَرت الأرضُ : قَلَّ نباتها، وأمعَر القومُ أي أجدَبوا ووقعوا في أرض معرة. والمعرى: الأرض الخالية من النباتَ أو العارية منه، ويمكن أن تكون الكلمة مخففة عن «المعرة» ومن معانيها الشدة، وقد سميت عدة أماكن أشهرها «معرة النعمان» موطن أبي العلاء المعري.

## بُونخيْلَة

النخَل واحدته نخلة، وهي شجرة التمر المعروف من فصيلة النخليات، يعيش في المناطق الحارة. سميت بذلك بسبب وجود نخلة صغيرة قبل قيام الفلج بهذه القرية.

## حَارة البِلاد

الحَارة : كل مكان دنت فيه المنازل بعضها من بعض. البلدة : كل مكان من الأرض عامرا كان أو خلاء. البلاد : مفردها بلد وبلدة وتستعمل بمعنى القطر أو الوطن الواحد. لأنها وسط ولاية منح كما أنها أقدم قرى منح.

## شعبة المشية

الشعب: انفراج بين جبلين ويجمع على شعاب، والشعب:الطريق وهو كذلك مسيل الماء في بطن من الأرض .المشية: ضرب من المشي، لعل أرض القرية وطرقاتها منبسطة فيسهل فيها المشي فسميت بذلك .

## عِزْ

عز الشيء : صعب فكاد لا يقوى عليه. والعز خلاف الذل. سميت بذلك لأنها منطقة مرتفعة فهي عزيزة صعبة المنال وتقع بين واديين. وقد ذكر ياقوت اسم «عز» علما على قلعة في رستاق برذعة نواحي أران.

## قرِي

القَرو: مِنَ الأرض الذي لا يكاد يقطعه شيء. وقريْت البلاد قرياً واقتريتها إذا تتبعتها تخرج من أرض إلى أرض.والقرى: مجرى الماء إلى الأرض. وفي الحديث: «والناس قوارِي الله في أرضه» ، أي شهداء الله. وقري : اسم ماء بالبادية.

## متَان

مِنٍ (م ت ن) وهي جمع لِمتْنَة بمعنى ما صلُب من الأرض وارتفع . وسميت بذلك لأنها مرتفعة عن ممرات ومجاري الأودية.

## مَعْمَد

اعْتَمَد عليه : أي اتكل عليه. ويقال «أنت عمدتنا في الشدائد» أي مُعْتَمدنا الذي نتكل عليه ونستند إليه. سميت بذلك لاعتماد الناس عليها في المواسم الزراعية.

# ولاية منح: القلاع

| الإســـم | المكان | معلومات عامة |
|---|---|---|
| الفيقين | الفيقين | تقع قلعة الفيقين في بلدة الفيقين بولاية منح قام. ببنائها الشيخ مسعود بن محمد بن سليمان البوسعيدي سنة ١٠٢٧هـ / ١٦١٧م بعد شق فلج الفيقين وتتكون القلعة من أربعة أدوار تضم مجموعة من الغرف والمخازن استخدمت لأغراض السكن وحفظ المؤن، ولها بوابة رئيسية صغيرة وبرج يتألف من خمسة أدوار استخدم للمراقبة وحماية البلدة، وبرج آخر في الجهة الغربية منها، وبئر لماء الشرب، وقد رممت القلعة سنة ١٤١٥هـ/ ١٩٩٤م. |
| المرضوفة | البلاد | تقع هذه القلعة في حارة البلاد بولاية منح وهي مكونة من دورين ومبنية من الداخل بالطين ومن الخارج الجص والحجارة. استخدمت لأغراض الدفاع وحماية البلدة. |
| النصر | البلاد | تقع هذه القلعة في حارة البلاد بولاية منح وهي مكونة من خمسة أدوار ومبنية من الجص والحجارة والطين. استخدمت لأغراض الدفاع عن البلدة. |

# ولاية منح: الحصون

| الإســـم | المكان | معلومات عامة |
|---|---|---|
| **الشموخ** | منح | يقع حصن الشموخ في ولاية منح وشيد في العصر الزاهر لجلالة السلطان قابوس بن سعيد على أرض مساحتها ثلاثة وأربعون ألف متر مربع يتوسطها المبني الرئيسي للحصن الذي يغطي مساحة تبلغ ستة عشر ألف متر مربع. وقد بني الحصن على النمط المعماري العماني ويعلوه برج شامخ ارتفاعه ثمانية وثلاثون متراً وهو أعلى برج في حصون عمان. ويشتمل الحصن على قاعات ومرافق فسيحة للاستقبال وإقامة المناسبات الوطنية بالإضافة إلى مكاتب وأجنحة للسكن لإقامة رؤساء الدول. وروعي في التصميم الداخلي للحصن أن يمزج بين التصاميم والنقوش العمانية والإسلامية مما يجعل من الحصن آية في الروعة والجمال. افتتح المبنى في شهر رجب عام ١٤٢١هـ الموافق أكتوبر ٢٠٠٠م. |
| **المانية** | البلاد | يقع هذا الحصن في حارة البلاد بولاية منح قام ببنائه نجاد بن موسى المنحي، ومكون من خمسة أدوار. ويضم بداخله مجموعة من الغرف استخدمت لأغراض التخزين والسكن، وبئرين لماء الشرب، ومسجداً. والحصن مبني من الطين والحجارة والجص. |

# ولاية منح: الأبراج

| الإســـم | المكان | معلومات عامة |
|---|---|---|
| الأسود | عز | يقع هذا البرج على قمة جبل في بلدة عز بولاية منح، قام ببنائه أهالي البلدة، مبني من الحجارة والطين والجص. |
| البسطة | الفيقين | يقع هذا البرج على أرض مستوية في وسط بلدة الفيقين بولاية منح مكون من دورين ومبني من الطين والجص والحجارة. |
| الجص | المعرا | يقع هذا البرج في بلدة المعرا بولاية منح، وهو عبارة عن برج مربع الشكل ،بني من الجص والحصى والطين قام ببنائه أهالي بلدة المعرى. |
| الجفرة | البلاد | يقع هذا البرج في حارة البلاد بولاية منح وهو عبارة عن برج دائري الشكل مكون من دورين ومبني من الطين. |
| الحارة | البلاد | يقع هذا البرج بحارة البلاد بولاية منح ، وهو عبارة عن برج دائري الشكل مكون من دورين استخدم لحماية الحارة، مبني من الطين. |
| الرقيطة | المعرا | يقع هذا البرج في بلدة المعرا بولاية |

| الإسم | المكان | معلومات عامة |
|---|---|---|
| | | منح، وهو عبارة عن برج دائري الشكل مكون من دورين، مبني من الحجارة والجص والطين. |
| الشريعة | الفيقين | يقع هذا البرج في بلدة الفيقين بولاية منح، وهو عبارة عن برج دائري الشكل مكون من دورين. استخدم لحماية البلدة، وهو مبني من الطين. |
| الصباح | معمد | يقع هذا البرج في بلدة معمد بولاية منح، وهو مكون من دورين، مبني من الحجارة والجص. |
| العزي | عز | يقع هذا البرج على قمة جبل في بلدة عز بولاية منح ، قام ببنائه أهالي بلدة عز لغرض حماية البلدة، مبني من الحجارة والجص والطين. |
| النطالة | الفيقين | يقع هذا البرج على أرض مستوية في وسط بلدة الفيقين بولاية منح، مكون من دورين ومبني من الطين. |
| النطلة | البلاد | يقع هذا البرج في حارة البلاد بولاية منح، قام ببنائه أهالي الحارة، مبني من الطين والحجارة والجص. |
| بلدة معمد | معمد | يقع هذا البرج في بلدة معمد بولاية منح، وهو مكون من دورين، مبني من الطين والحجارة والجص. |

| الإسم | المكان | معلومات عامة |
|---|---|---|
| حارة الخدام | الفيقين | يقع هذا البرج في بلدة الفيقين بولاية منح وهو مكون من دورين ومبني من الطين والحجارة والجص. |
| خبة ربيع | معمد | يقع هذا البرج في بلدة معمد بولاية منح وهو مكون من دورين، مبني من الحجارة والجص. |
| سبلة العايص | معمد | يقع هذا البرج في بلدة معمد بولاية منح وهو مكون من دورين، مبني من الحجارة والجص. |
| صبخة العودة | البلاد | يقع هذا البرج في حارة البلاد بولاية منح وهو عبارة عن برج دائري الشكل مكون من دورين استخدم للدفاع عن الحارة وحمايتها ، مبني من الطين. |
| طوي قتيل | البلاد | يقع هذا البرج على أرض مستوية في وسط حارة البلاد بولاية منح وهو عبارة عن برج دائري الشكل مكون من دورين ومبني من الطين. |
| عز | عز | يقع هذا البرج في بلدة عز بولاية منح، قام ببنائه أهالي البلدة، مبني من الطين والجص والحجارة. |
| كذية | المعرا | يقع هذا البرج في بلدة المعرا بولاية منح وهو عبارة عن برج دائري |

| الإســم | المكان | معلومات عامة |
|---|---|---|
| | | الشكل، مكون من ثلاثة أدوار، مبني من الحجارة والجص والطين. |
| مال يحيى | الفيقين | يقع هذا البرج على أرض مستوية في وسط بلدة الفيقين بولاية منح، مكون من ثلاثة أدوار، ومبني من الطين والحجارة والجص. |
| محور | الفيقين | يقع هذا البرج على أرض مستوية في بلدة الفيقين بولاية منح، وهو عبارة عن برج دائري الشكل مكون من دورين استخدم لحماية البلدة، مبني من الطين. |
| وهصان | البلاد | يقع هذا البرج على أرض مستوية في حارة البلاد بولاية منح. وهو عبارة عن برج دائري الشكل مكون من دورين، مبني من الطين. |

# ولاية منح: الأسوار

| الإسم | المكان | معلومات عامة |
|---|---|---|
| **البلاد** | البلاد | وهو عبارة عن سور تحصين يحيط بحارة البلاد بولاية منح. ويوجد بهذا السور أربعة أبواب رئيسية يتم دخول الحارة من خلالها، ويضم برجاً مربع الشكل مكوناً من ستة أدوار يقع على مدخل الحارة. وهذا السور مبني من الجص والحجارة والطين. |
| **المحيول** | المحيول | يقع هذا السور في بلدة المحيول بولاية منح وهو عبارة عن سور تحصين يحيط بالبلدة، مبني من الحجارة والجص والطين. استخدم لغرض حماية البلدة والدفاع عنها. |
| **معمد** | معمد | يقع هذا السور في بلدة معمد بولاية منح ، وهو عبارة عن سور تحصين يحيط بالبلدة، ومبني من الطين والحجارة والجص. استخدم لغرض حماية البلدة والدفاع عنها. |

# المنطقة الشرقية

# المدن والقرى والآثار التاريخية
# لمنطقة الشرقية

| | القلاع | | الحصون | | البيوت الأثرية | | الأسوار الأثرية | | الأبراج | | المدن والقرى | |
|---|---|---|---|---|---|---|---|---|---|---|---|---|
| الولايات | العدد | القلاع | العدد | الحصون | العدد | البيوت الأثرية | العدد | الأسوار الأثرية | العدد | الأبراج | العدد | المدن و القرى |
| ابراء | ٢١ | ٢٨,٨٪ | ١١ | ١١,٧٪ | ١ | ٣,٦٪ | ٠ | ٠,٠٪ | ٦٦ | ١٩,٦٪ | ٧٩ | ١١,٥٪ |
| القابل | ٧ | ٩,٦٪ | ٣ | ٣,٢٪ | ٠ | ٠,٠٪ | ٠ | ٠,٠٪ | ٣٥ | ١٠,٤٪ | ٤٢ | ٦,١٪ |
| الكامل و الوافي | ١٥ | ٢٠,٥٪ | ١٣ | ١٣,٨٪ | ١٤ | ٥١,٩٪ | ٥ | ٤١,٧٪ | ١٨ | ٥,٤٪ | ٣٥ | ٥,١٪ |
| المضيبي | ٩ | ١٢,٣٪ | ٦ | ٦,٤٪ | ١٠ | ٣٧,٠٪ | ١ | ٨,٣٪ | ٢٨ | ٨,٣٪ | ١٤٩ | ٢١,٧٪ |
| بديه | ٠ | ٠,٠٪ | ١٠ | ١٠,٦٪ | ٠ | ٠,٠٪ | ٠ | ٠,٠٪ | ٧ | ٢,١٪ | ٣١ | ٤,٥٪ |
| جعلان بني بو حسن | | ٤,١٪ | ١٣ | ١٣,٨٪ | ٠ | ٠,٠٪ | ٣ | ٢٥,٠٪ | ٢٠ | ٦,٠٪ | ٤٢ | ٦,١٪ |
| جعلان بني بو علي | ٤ | ٥,٥٪ | ١٣ | ١٣,٧٪ | ٠ | ٠,٠٪ | ٣ | ٢٥,٠٪ | ١٥ | ٤,٥٪ | ٩٧ | ١٤,١٪ |
| دماء و الطائين | ٠ | ٠,٠٪ | ١١ | ١١,٧٪ | ٣ | ١١,١٪ | ٠ | ٠,٠٪ | ١٠٨ | ٣٢,١٪ | | ١٠,٦٪ |
| صور | ١٤ | ١٩,٠٪ | ٧ | ٧,٤٪ | ٠ | ٠,٠٪ | ٠ | ٠,٠٪ | ٣٥ | ١٠,٤٪ | ٧٨ | ١١,٤٪ |
| مصيره | ٠ | ٠,٠٪ | ٢ | ٢,١٪ | ٠ | ٠,٠٪ | ٠ | ٠,٠٪ | ١ | ٠,٣٪ | ٢٠ | ٢,٩٪ |
| وادي بني خالد | ٠ | ٠,٠٪ | ٦ | ٦,٤٪ | ٠ | ٠,٠٪ | ٠ | ٠,٠٪ | ٣ | ٠,٩٪ | ٤١ | ٦,٠٪ |
| الإجمالي | ٧٣ | ١٠٠,٠٪ | ٩٥ | ١٠٠,٠٪ | ٢٨ | ١٠٠,٠٪ | ١٢ | ١٠٠,٠٪ | ٣٣٦ | ١٠٠,٠٪ | ٦١٤ | ١٠٠,٠٪ |

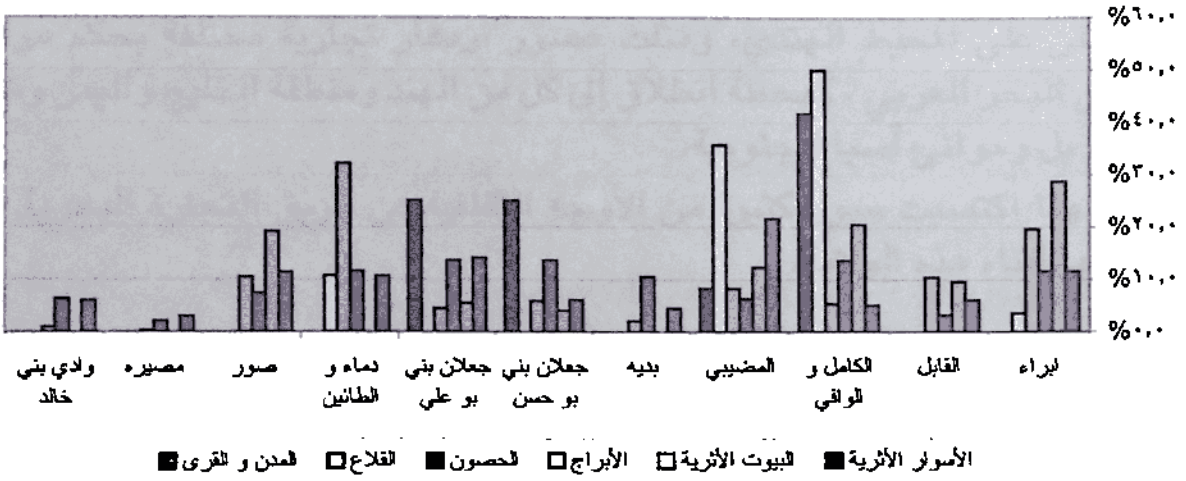

## مقدمة

تقع المنطقة الشرقية على الجانب الداخلي لسلسلة جبال الحجرالشرقي التي تتصل بها من ناحية الشمال، كما تتصل برمال آل وهيبة من ناحية الجنوب، وتطل على بحر العرب من ناحية الشرق، وعلى المنطقة الداخلية من الناحية الغرب.

وتتكون المنطقة الشرقية من إحدى عشرة ولاية هي :

صور، وإبرا، وبدية، والقابل، والمضيبي، ودماء والطائيين، والكامل والوافي، وجعلان بني بو علي، وجعلان بني بو حسن، ووادي بني خالد، وجزيرة مصيرة.

### ولاية صُور (حاضرة المنطقة الشرقية)

ارتبط اسم صور باسم البحر والتجارة منذ القدم ، وهناك من يعزو إليها صور لبنان الفينيقية، وتعتبر صور عمان هي الأصل تماشيا مع اتجاه القصة التاريخية للهجرات العربية.

كذلك توجد في هذه الولاية منطقة رأس الجنيز الأثرية ، التي وجد فيها الكثير من الآثار التي يعود تاريخها إلى القرن الثاني قبل الميلاد، وهذا دليل على قدم التفاعل المدني الحضاري في هذه المنطقة بسواحلها الواسعة المفتوحة على المحيط الهندي.

وإذا كانت صور الفينيقية قد ارتبط ذكرها بالبحر وبالسفن فكذلك صور عمان أشهر من أن يؤكد لها هذا الجانب ، فشهرتها البحرية واضحة مثل الشمس إذ كانت أبرز أحواض بناء السفن على المحيط الهندي، ومثلت عصور ازدهار تجارية مختلفة بحكم موقعها الهام على البحر العربي ، كمحطة انطلاق إلى كل من الهند ومنطقة الخليج واليمن وشرق إفريقيا ، بل وموانئ آسيا الجنوبية.

ونتيجة لهذا اكتسبت صور كثيراً من الأوجه الثقافية عن طريق التجارة البحرية التي اشتهر بها أبناء هذه الولاية.

### ولاية إبراء

تقع ولاية إبراء على سطح مرتفع من الأرض. ولعل أبرز المعالم الأثرية في ولاية إبرا اليوم، مسجد العقبة والذي ما زالت قبلته تتجه نحو المسجد الأقصى في بيت المقدس. وهذا يعني أنه شيد قبل نزول الأمر بتحويل القبلة على رسول الله صلى الله عليه وسلم. فالثقافة التاريخية موجودة في كل موقع في الولاية، العمران الإسلامي بمختلف أنواعه وألوانه والحرف والصناعات التقليدية ، الألبسة والأزياء إلى غير ذلك .

## ولاية بَديَّة

تعد بدية واحة الصحراء بحق ، فموقعها الواقع على أكناف كثبان الرمال الحمراء، يدهشك حين ترى جمال وبديع زرعها ، وغزارة أفلاجها . وبدية ذات تاريخ قديم أيضا. ونشاط سكانها غالباً في الزراعة ورعي المواشي. كما يعرف عن بدية أنها بلد علامة عمان ومؤرخها في العصر الحديث، عبدالله بن حميد السالمي «المكنى بنور الدين» (١٢٨٦-١٣٣٢هـ/ ١٨٦٩-١٩١٤م).

أما الجوانب الأثرية فمعالمها كثيرة في هذا الجانب ، ولعل أبرز سمة تنفرد بها اليوم هي تربية إبل السباق.

## ولاية جَعلان بَني بُو حَسن

إذا ذكرت الحصون والبروج ، يتبادر إلى ذهن المرء ولاية جعلان بني بو حسن ، مع أن الحصون والبروج سمة عامة في جميع مناطق عمان، ولكنها تكاد تأخذ طابعاً خاصاً في جعلان بني بوحسن. وهنا تجيء ملامح الفروسية وتقاليدها التاريخية، وإن كان هذا أيضاً طابع مناطق شرقي عمان كلها .

كذلك توجد في جعلان بني بو حسن صناعات حرفية تقليدية عريقة، لا تكاد تختلف كثيراً عن غيرها من الولايات المجاورة.

أما حرفة السكان فيها ومهنتهم الغالبة ، فهي الزراعة ، فجعلان بني بو حسن تكاد تكون حقلاً زراعياً مثمراً ، فضلاً عن رعي المواشي وتربيتها ، إذ يتبع لهذه الولاية الكثير من القرى والبلدان ذات الطابع الصحراوي أو الريفي السهلي القريب من مناطق الزراعة والأفلاج .

## وَلِاية جَعْلاَن بَني بُو عَلي

هي ولاية ذات عراقة وأصالة ، وتحتل مساحة واسعة من الأرض. وتطل على بحر العرب من جهة الجنوب والجنوب الشرقي. ويجمع سكانها ما بين الاشتغال بمهنة الزراعة ومهنة صيد الأسماك والرعي، إضافة إلى السفر والتجارة.

كما يوجد في جعلان بني بو علي سوق قديمة يوجد بها الكثير من الحرف والمقتنيات التقليدية . ولعل من أبرز الصناعات التقليدية في هذه الولاية صناعة الغزل والنسيج ، فهي مهنة قديمة عريقة.

كذلك يوجد في هذه الولاية الكثير من الأماكن الأثرية والتاريخية المهمة ، فقلاعها الشامخة تحكي تاريخها التالد ، أما مسجدها القديم ذو القبب المتعددة فيشير إلى تعدد

الفن المعماري الذي تتميز به، إذ تكاد تنفرد جعلان بني بو علي بهذا الطابع العمراني الذي مثله مسجدها القديم.

## ولاية دَماء والطَّائيِّين

تقع هذه الولاية بين جبال الحجر الشرقي في السلطنة، وتتوزع مدنها وقراها على سفوح الجبال وبطون الأودية ، وتمتاز بمساحة واسعة ومتنوعة التضاريس تغلب عليها الهضاب والجبال مما أعطاها طبيعة خلابة وأهمية زراعية لتدفق المياه العذبة واستمرارية الأودية فيها.

وتشتهر بزراعة النخيل وبعض المحاصيل الحمضية الأخرى، غير أنها تنفرد بأسبقية دون الولايات الأخرى.. حيث تأتي محاصيل ثمارها من النخيل في أول القيظ (موسم الصيف).

وتعتبر الزراعة إلى جانب النشاط الرئيسي لسكانها نظرا لتوافر المراعي والمياة؛ هذا بالاضافة إلى بعض الصناعة الحرفية التقليدية.

ولقد حظيت هذه الولاية باهتمامات النهضة المباركة؛ حيث شملتها خطط التنمية المتنوعة من تعليم وصحة وغيرها من الخدمات الأساسية.

وتوجد بها مجموعة من الحصون والقلاع الأثرية القابعة على مداخل المدن والقرى لما لها من دور في التاريخ الحضاري العماني.

## ولاية المُضَيْبيْ

تتبع لهذه الولاية قرى وبلدات كثيرة ، لعل أبرزها مدينة سناو التي يعود تاريخ وجودها إلى القرن الأول الهجري. كذلك مدينة سمد الشأن بواديها الأخضر اليانع بأفلاجه المتدفقة دوماً.

كما تمثل ولاية المضيبي المتن الشمالي الشرقي لشرق عمان ، فهي تقع في سهل واسع يفضي إلى جهة الصحراء، وتفصلها عن ولاية إبراء وولايات السهل الأخرى ، هضبة عالية ممتدة. وللمضيبي الكثير من المميزات، فهي منطقة واسعة ممتدة كما ذكر ، وبها العديد من مواقع الآثار .

## ولاية القَابلْ

تاريخ ولاية القابل حافل بالعلم والثقافة إذ كانت إحدى مدارس العلم والفقه الديني، فقد

تخرج فيها رجال فكر وحذاق معرفة في كل هذه المناحي.
كما أن للقابل صلات تاريخية حميمة بالفروسية ، فكأنما هذه الظاهرة هي مهنة الكبار والصغار، ومازالت إلى اليوم ، إذ أعيدت هذه السمة من جديد وأصبحت إحدى الظواهر الاجتماعية بولاية القابل، كغيرها من ولايات الشرقية. وآثارها كثيرة وممتعة وحرفها التقليدية وصناعتها القديمة متعددة الأوجه، توحي بمعان مدنية وحضارية شتى.

## ولاية الكَامِلْ والوَافي

تقع ولاية الكامل والوافي على مفترق الطريق المتجه شمالاً إلى ولاية صور ، وجنوباً إلى ولاية جعلان بني بوعلي. وتطل هذه الولاية على وادي البطحاء الشهير الذي تقع على امتداده ست ولايات أخرى. وتحيط بها الجبال من الشمال والشرق. وقد أضفى هذا الموقع عليها جمالاً خلاباً وذلك لوفرة المراعي والمياه. وتشتهر هذه الولاية بتربية الخيول والهجن العربية الأصيلة وزراعة النخيل وغيرها من المحاصيل الزارعية. وتمتاز هذه الولاية بكثرة القلاع والحصون، الأمر الذي يدل على عراقتها وأصالتها. أما الصناعات الحرفية التقليدية فهي كغيرها من الولايات العمانية التي تنتشر فيها مثل هذه الصناعات.

## ولاية مَصِيرَة

تعتبر مصيرة أكبر جزيرة في سلطنة عمان ، وهي من المحطات البحرية الأساسية لأصحاب السفن القادمة من شرق إفريقيا واليمن والبحر الأحمر حين يتوجهون من وإلى موانئ عمان أو مناطق الخليج الأخرى.
لقد لعبت جزيرة مصيرة دوراً تاريخياً في حياة العمانيين ، إذ كانوا ينطلقون منها إلى الشواطئ الجنوبية لشبه الجزيرة العربية ثم إلى أرض السواحل (شرق إفريقيا) في فصل الشتاء مبحرين مع الرياح الجنوبية الشرقية ، ليعودوا إلى عمان في فصل الصيف.
وتعتبر جزيرة مصيرة اليوم إحدى محميات السلاحف البحرية النادرة التي تتوالد على شواطئها. ويزورها العديد من علماء البحريات والدارسين للأحياء البحرية.
ولمصيرة اليوم أهمية استراتيجية لسلطنة عمان كما كانت دوماً عبر تاريخها القديم، فيقال إن حملة تحرير سقطرى من قبضة الأحباش في عهد الإمام الصلت بن مالك قد انطلقت من جزيرة مصيرة.

## ولاية وَادِيَ بَنْي خَالِدْ

ولاية وادي بني خالد من الولايات العريقة في المنطقة الشرقية ، تحيط بها سلاسل الجبال من جميع الجهات.

وتوجد بها آثار كثيرة كبعض الحصون والأبراج. على أن المسجد الذي بها ويسمى مسجد العوينة الذي يتميز بنقوشه المزخرفة الجميلة يظل معلماً بارزاً فيها، كما توجد بها أفلاج كثيرة وعيون عذبة وتبقى الزراعة حرفة مهيمنة على أهل الولاية . وقد حظي إنتاجها الزراعي من التمر بشهرة كبيرة إضافة إلى حرفة الرعي والمنتوجات الزراعية. وتوجد بها مغارة كبيرة تستقطب كثيراً من الزائرين .

# ولاية صور

# المدن والقرى

## صُوُر

الصُّور: شيء كالقرن ينفخ فيه، وفي القرآن الكريم: ﴿ونفخ في الصور﴾. صيرة الجبل: أعلاه، وتصغيرها صُوَيْرة (سماعاً من العرب) الصيرُ: حظيرة. تتخذ من الحجارة والشجر. الصيرُ: جبل ويروى بالواو، صُور. وربما أتت التسمية من رؤوس الصخور التي على البحر، حيث تطلق العامة عليها صَاوَر أو صُور ثم خففت فكانت صُور، ويحيط كثير منها بالمدينة، وربما كان موقع المدينة على قرن الخليج بالقرب من رأس الحد سببا في تسميتها بـ (صور) أي القرن لأنه أشبه ما يكون بالقرن. وصُورة: الصخرة في إحدى لهجات عمان المحلية.

## أبُو قَلَعْ

القلع: قطع السحاب كأنها الجبال. والقلعة: السحابة العظيمة، وكذلك الجبل والحجارة. والقلاعة: صخرة عظيمة.سميت القرية بذلك لوجودها بعيدة بوادٍ فيه كثيرمن الحجارة الكبيرة.

## إفْتاء

فَتِيَ فتىً وفتاءً :فَتُوَ.وفتو : صار فتىً . وفاتاه : غالبه وحاكمه .وربما سميت بهذا الاسم لقوتها وصلابتها.

## البَرْ

البَّرْ : ما انبسط من سطح الأرض ولم يغطه الماء. والبَّريِّة: الصحراء. سميت بذلك لانبساطها واستواء أرضها.

## الجَبِي

جبَى الخراج والمال : جمعه ، والماء : جمعه في الحوض . والجابية مؤنث الجابي، والحوض يجبى فيه الماء . والجَبَا : الماء المجموع في الحوض وما حول الحوض، والبئر من التراب . لعلها سميت كذلك لتجمع الماء فيها أو لكثرته ، أو أنها كانت مجموعة من الأحواض فصارت جوابي أو جبي .

## الجَيْلَة

جال التراب جولا: ارتفَع ، والجَال جانب الوادي، والجيلة: في العامية هي مكان زراعة النخلة. ربما سميت بذلك لكونها قرية على جانب الوادي أو لوجود النخيل المزروع بها.

## الحصْنُ

حَصُنَ المكان حَصَانةً : مَنُعَ فهو حَصِين، الحِصْنُ: الموضع المنَيعُ: سمِّيت بالحصنِ لمناعتها وصلابتَها ولموقعها الحصين.

## الحُوراءُ

الحَوَرُ: شدةُ بياض العَين مع شدة سوادها. الأحَوار: الجلود البيض، الحَوْراء: من النساء البيضاء. ربما

سميت بهذا الاسم لشدة بياض تربتها وهي تلة مرتفعة، تنطق بالقصر (الحورا).

## الرَّفْصَة

الرفصة: لعلها محرفة عن الفرصة ومعناها النوبة تكون بين من يتناوبونها من القوم على الماء. سميت بذلك لأنها منطقة ملتقى القوافل، وبها مكان لتجمع المياه نادرا ما ينضب. وربما كانت القوافل تتناوب في السقي منها . والرفصة تجمع على رفص وهي واحدة من الدرج ، وكانت الرفصة تعد بوابة لدخول صور.

## الروَيضَة

تصغير الروضة، وهي الأرض ذات الخضرة، والبستان الحسن، ويقال : مجلسه روضة: أي جميل ممتع. سميت بهذا الاسم لأنها مكان يكثر فيه العشب على مدار العام.

## الشابْ

الشابُّ: من أدرك سن البلوغ، ولم يصل إلى الرجولة. شَب الغلام: أدرك طورَ الشباب، شبت النار : توقّدت، شَابَ فلان: ابيضَّ شعره ، ويقال شَابَتْ رؤوس الآكام وغيرها : ابيضت بالثلج. ربما سميت وهي في مقتبل بنائها بالشاب لحداثتها. وربما سميت بشاب بسبب بياض تربتها كونها واقعة على البحرِ.

## الشبَيْكَة

الشبكة المصيدة. الشَبكة : الآبار المتقاربة يفضي بعضها إلى بعض، الشبيك : نبات مثل الزعفران في أصله وورقه، يطبخ باللبن ويؤكل. سميت بهذا الاسم في الأغلب لأنها في مكان تحيط به مجموعة من الوديان، أو أن بها آباراً متقاربة الماء يفضي بعضها إلى بعض.

## الشَّرْخَة

الشرَّخَ: الأصَل، شَرْخُ الشباب: أوله ونضارته. الشرخُ: أيضا انشقاق في العظم أو الحائط. وعند العامة شَرَخَ الشيء قطعه، والشرخة منه: القطعة منه. سميت على الأرجح بالشرخة لأنها قريبة من البر، وتعتبر جزءاً منها، أو أنها تجزأت عنها فسميت الشرخة.

## الطيبة

الطَّيِّب: خلاف الخبيث. أرض طيبة: للتي تصلح للنبات، وريحٌ طيبة: إذا كانت لينة ليست بشديدة. وبلدة طيبة: أي آمنة كثيرة الخير. قال تعالى ﴿بلدة طيبة ورب غفور﴾. وتربة طيبة: أي طاهرة.

## العفيفة

العفَّة: الكف عما لا يحل ويجهل.

الاستعفاف: طلب العفاف وهو الكف عن الحرام. العفيفة: الخيرة.

## العَيْجَة

هي العيقة وأبدلت القاف جيما. والعيقة : هي ساحل البحر وناحيته، سميت بذلك لكونها بقرب البحر بل يكاد البحر يحيط بها من جميع الجهات عدا جهة واحدة.

## الغَوْر

الغَوْر: كل منخفض من الأرض، والغَورُ من كل شيء: قعَره وعمقه، سميت بذلك لانخفاض أرضها.

## الفَقْ

فَقَّ الشيء : انفَرج، وفَقَّ الشيء فَقاً : فتَحه، وَفَق النَخلَة: فرق بين سعفها ليصلَ إلى طلِعها ليلقحها. سميت بهذا الاسم لأنها تقع في منفرج الوادى.

## الفلَيْج

الفُليج : تصغير الفلَج ، الفلَج : النهر الصغير والقناة تروي البساتين،وسميت كذلك لأن بها فلجا صغيرا يسقيها .

## القَنْب (القلت)

قنب الزّهرُ : ظَهَر من أكمامه ، قَنبَت الشَّمسُ: غابت فلم يبق منها شيء . على الأرجح أنها سميت بهذا الاسم لكونها قرية جبلية بعيدة عن تجَّمع الناس.

## اللَّبِيدْ

لَبَدَ بالمكان: أقام به، لْبَدَّ الشيء: ركبَ بعضه بعضاً. لَبَد المطر والندى بالأرض: التصق بعضها بتراب بعض فصارت قوية. الْتَبَد الصوف: تداخل ولصق. الَتبَد الشجر: كثر أوراقه وتجمعه. سميت باللبيد لأنها قرية تقع في مصب واد كبير تكثر فيه الأشجار.

## المَحَطة

حَط فلان: نزل . حَط رَحْلَه أقام . المَحَطَّ: مكان النزول، وكذلك المَحَطة. سميت بالمحطة لأنها مكان تستريح فيه الإبل وتحط فيه القوافل رحالها .

## الوَشَل

الوشَلُ : الماءُ القليلُ يتحلَّب من جَبل أو صخرة، الوشلة من العيون: القليلة الماء. سميت بهذا الاسم لقلة مائها.

## بِدَه

البده، المبادرة والمفاجأة، وإجادة القول على البديهة. وسميت بذلك لظهورها للقادم إليها ولو من بعيد.

## برّ بُويرة

البَّر : ما انبسط من سطح الأرض ولم يغطه

الماء. وبُويرة: من الأرض البُور. وهي الأرض التي لم تعمر أو تركت سنة لتزرع من قابل. وسميت كذلك لأنها كانت غير مسكونة في بداية الأمر ولكنها سكنت بعد ذلك، وبويرة تصغير بور.

## بِلاد صُوُر

البِلادِ جمع بلد، وبلد بالمكان: أقام فيه. يبلد بُلودا: اتخذه بلدا ولزمه. وهي كذلك بالفعل حيث إن الناس أقاموا بها ولزموها، وهي أرض ذات نخيل، تتكون من قرى متباعدة قليلا وتسمى مجتمعة بلاد صور.

## تَيْمَاء

التَيْماء: الفلاةُ الواسعُة، وهي النِّجاد التي لا ماء بها من الأرض ونحو ذلك، وأرض تَيماء أي مُضّلة مهلكة. ووقوع القرية بين الجبال الشاهقة البعيدة، وصعوبة الطريق إليها، وقلة مائها يفسر التسمية.

## جَحْل

الجحل: العظيم من كل شيء. والجحل: يعسوب النحل، الجحل: الوعاء المصنوع من الفخار ليوضع فيه الماء، ربما سميت بذلك لعظمها، أو لكثرة يعاسيب النحل بها. وعلى الأرجح أنها سميت بهذا الاسم لشبهها بالجحلة؛ الوعاء المصنوع من الفخار يوضع فيه الماء، أو ربما كانت لها صلة بصناعة الجحال فسميت بهذا الاسم.

## جمحَة

جمح الفرس: عتا عن أمر صاحبه. جمح الرجل: ركب هواه، جمحت المفازة بالقوم: طوحت بهم من بعدها. وربما سميت بهذا الاسم لكونها قرية جبلية يشق الوصول إليها.

## حلَمْ

الحلم: ما يراه النائم، الحِلم: الأناة وضبط النفس، الحلَمة: رأس الثَدي، وأيضا رأس السعدان، وهو نبت سهلي ينبت بين العشب. على الأرجح أنها سميت بحلم لأنه يوجد بها نبات الحلم.

## حلّوتْ

حل بالمكان: نزل به. وحل البيت: سكنه. وفي القرآن الكريم: ﴿الذي أحلنا دار المقامة من فضله﴾. أحل المكان: استحلاه فأقام به. الحلة في اللغة: المرة من الحلول. ربما سميت بذلك لكونهم وجدوا المكان طيبا للإقامة فاتخذوه سكناً لهم.

## حُولْ الَحمى

الحول: من الرجال المحتال الشديد الاحتيال. والحول من الأمور: العجيب، ويقال: هذا حولة الدهر أي من: عجائبه. على الأرجح أنها سميت

«حول» لعجيب أمرها إذ يقول أهلها إن ماءها كثير جداً، ولا ينقطع وليس بها محل.

## حيّ الشروق

الحيّ : مكان السكنى . والشّروق : وقت طلوع الشمس وجهتها .وسمي الحي الذي أنشأته الشركة العمانية للغاز الطبيعي المسال بذلك، لأن صور أول بقعة عربية تشرق عليها الشمس.

## حَيْضَى (حيضا)

حَاضَ الماء حَوضاً : جمَعه وأحاطه. اسْتَحوضَ فلان : اتخذ حوضاً ، الحَوْضُ: مجتمع الماء، وأيضاً القطعة المحددة من الأرض أو الزرع، وحوض البحر : البلاد التي تكون على شطآنه. وربما سمي المكان بذلك لأنه موضع بلد تحجز المياه حتى تصبح كالحوض، أو ربما كانت مكانا محدداً، حيث إنها قرية جبلية فكانت بمثابة الحوض ثم أبدلت واوها ياءً.

## خُور جَرَاما

الخُور: مصب الماء في البحر ، والمنخفض من الأرض بين المرتفعين وهو الخليج . وفي عرف العامة : هو لسان مائي يجري في اليابسة تأوي إليه السفن.والجَرام : اسم يطلق على سمك القرش الكبير عند العامة. وسمي على الأرجح لكثرة هذا النوع من سمك القرش في هذا الخور.

## رَأسُ الحَّد

الرأس معروف، والحَدُّ: الحاجز بين شيئين، حَد السيَّف حَدا : صار قاطعاً، حَد الأرض: وضع فاصلاً بينها وبين ما يجاورها. سمي رأس الحد لأنه حد فاصل بين البحر العربي وخليج عمان، كما أنه حد فاصل للرياح المتغيرة بين الجِهتَين، وكذلك هو حد لاختلاف الموج حسب توجه الرياح.

## سُكَيْكَرْة

تصغير سُكَّرة وهي الواحدة من السكر وهي المادة الحلوة المعروفة التي تستخرج من قصب السكر والبنجر. سميت بهذا الاسم لأن بها ماء غير حلو، وفي كثير من الأحيان يكون إلى المرارة أقرب. وربما سميت بذلك تيمنا كعادة العرب في تسمية الشيء بنقيضه كقولهم للصحراء مفازة وهي مهلكة .

## سَلَمية

السلَم: نوع من العضاة، ليس له خشب، وله شوك رقاق طوال. والسلم: الحجارة واحدتها: سلمة. سميت بهذا الاسم لوجود شجر السلم أو نسبة للحجارة.

## سِنَافْ

السناف : خيط يشد من حقب البعير إلى صدره، ثم يشد في عنقه إذا ضمر،

السناف للبعير بمنزلة اللبب للدابة، وناقة سناف: متقدمة في السير، وكذلك الفرس، وأسنف القوم أمرهم : أحكموه. السنف : العود المجرد من الورق . ربما سميت «سناف» لقوتها وصلابتها، أو أنها كانت تصنع فيها هذه الخيوط التي تشد فيها الإبل، أو أنه توجد فيها هذه الأعواد المجردة من الورق.

## سُوي

سَوِيَ الرجل : استقام أمره ، سَوَّى الشيء: قدَّمه وعدله وجعله سوياً، اسْتَوى : استقام واعتدل. السواء من الأرض : التى ترابها كالرمل وأيضاً. السهله المستوية. ربما سميت بذلك لاستقامتها واعتدالها. وربما كانت تربتها سهلة مستوية.

## سيْح الحَسَنات

السَّيح : المكان الواسع. وساحَ الماء : سال وجرى . والحسنات جمع حسنة وهي : ضد السيئة من قول أو فعل وهي الصدقة .وهي السمة في الجلد تحسن منظره . وقد أطلق جلالة السلطان قابوس هذا الاسم على هذا السيح .

## سَيحْ عُوينة

السَّيح : الأرضُ الواسعةُ المنبَسطة. عوينة: تصغير عين. سميت القرية بهذا الاسم نسبة إلى العين الصغيرة الموجودة بها.

## سِيماَء

السيما والسيماء : هي العلامة. قال تعالى: ﴿سيماهم في وجوههم من أثر السجود﴾. ربما كانت في القدم تتخذ علامة للمسافرين.

## شَامَة

الشامَة: علامة مخالفة لسائر اللون، الشامَة: الأثر الأسود في الأرض، وأيضاً الشامَة: الناقة السوداء. الشيَام: التراب. سميت بشامة لسواد أرضِها.

## شُوفي

شَافَ شَوْفاً : أشرف ونظر، أشاف الشيء: طال وأشرف، واشتاف: تطاول، وتشوف الشيء: بدا من علو. سميت بذلك لكونها قرية جبلية مشرفة وتبدو من علو للناظر لها.

## شِيَاعْ

الشِيَاع: ما تشب به النار من الوقود، صوت قصبة الراعي، والدعاء بالإبل لتنساق وتجتمع. الشيْعة: شجرة لها زهر أصغر من الياسمين أحمر قان طيب. سميت بهذا الاسم لوجود الحطب الذي

توقد منه النار فيها بوفرة. أو جاءت من الأرض المشاع التي لا مالك لها بعينه.

## صَفَنْ

الصفَن : خريطة يضع فيها الراعي متاعه وزاده وما يحتاج إليه. الصفن : كيس ثمرة السنبلة. الصفن : ما يمهده الطائر لفراخه لتبيت فيه. تصافن القوم : اقتسموا الماء بالحصص. ربما كان موقع القرية على الجبل في مكان عال جعلها مثل وكر الطائر، وربما كان الناس بها يتصافنون ماءها ويتقاسمونه بالحصص، فسميت من أجل ذلك بصفن.

## طيوِي

طَوَى الركيّة: عَرشَها بالحجارة والآجر، الطوى : البئر المطويّة بالحجارة. ربما سمُيّت بهذا الاسم لوجود الآبار بها، والأرجح أنها كانت تسمى طيبي (ذكر هذا الاسم ابن بطوطة) والأرض الطيبة هي التي تصلح للنبات، والأرض الطيبة هي الآمنة الكثيرة الخير، وتربة طيبة يعنى طاهرة، وربما حملت (طيوي) هذه المعانى مجتمعة.

## عِبَاتْ

عبت عبتا : لوى فهو عابت، واليد مَعبوتَة ملوية. العابة نبات ينبت على سطح الأرض وينفرش عليها. ربما سميت لوجود ذلك النبت الذي ينفرش على وجه الأرض. وربما كانت طبيعة الأرض التي بها غير مستوية وبها التواء في تضاريسها.

## عَدةَ

العِدّ : الماء الجاري الذي لاينقطع، وقيل العِدّ: ماء الأرض الغزير، والعِدّ ما ينبع من الأرض وأيضا الماء القديم الذي لا ينتزح . الأرجح أن كلمة عدة جاءت من العد وهو الماء الجاري الذي لا ينضب، وهو موجود في هذه القرية بشكل مستمر على مدار العام، وله دوي عجيب أشبه بالشلال.

## عَمقُ بَئر

سميت بهذا الاسم لكونها في أسفل الوادي، وبقربها بئر تسقي القرية.

## عَنْت

العَنَتْ : دخول المشقة الشديدة. سميت بذلك. لأنها بلدة شاقة التضاريس، ويتكلف المرء للوصول إليها مشقة كبيرة. ويقال: أن الفلج الذي يوجد بها أدنى منها ارتفاعا، إذ تقع على حافة الوادي، والفلج أسفل منها، فربما وجد الماء عنتا في الوصول إليها، وربما وجد الناس أيضا ذلك العنت في السقيا.

## عيْن القَشْ

العيْن : ينبوع الماء ينبع من الأرض

ويجري . والقّش : رديء التمر ، وهو أحد أنواعه.وربما سميت بذلك لكون تمرها غير جيد للأكل أو لكثرة هذا النوع بها.

## عُيون

العيْن : ينبوع الماء ينبع من الأرض ويجري. واللفظة مجموعة .وسميت بذلك لتوافر عيون الماء بها .

## فَتَاء

فتو فتاء: صار فتىً. الفتى: الأرض الحرة السوداء كأن حجارتها محرقة. الفتاء: الشباب، الفتاء : مصدر الفتى. سميت بهذا الاسم لصلابتها وقوتها، إذ إنها بين منطقة جبلية، وربما كانت سوداء الحجارة.

## فَطْحَاتْ

فَطَح الشيء: جعله عريضاً، الأفطح العريض. فَطحَ الحديدة: عرضها وسوَّاها. على الأرجح أنها سميت بذلك لعرضها وسعة أرضها مقارنة بالقرى الجبلية المجاورة لها.

## فلَيجْ

الفليج: تصغير فلج وهو النهر الصغير الذي يكون نبعه عادة من العين أو الجبل. سميت بهذا الاسم لكونها في مجرى واد. وتمتاز بماء طيب على غير ما يوجد في القرى الأخرى، أو لأنها تسقى من فلج صغير.

## فَهْدَا

فَهَدَ لفلان فهداً، أسدى له جميلاً، فَهدَ الرجلُ فهدا : كثر نومه كالفهد وتراخى عن أداء واجبه، فَهِدَ عن الأمر : غفل عنه، الفَهْدُ : حيوان معروف، ربما يكون قد ظهر في المكان فسّمي به.

## قَاصَة

قصا قصوا: بعد فهو قاص، القاصي من الناس والمواضع: المتنحي البعيد، والقصوى: الغاية البعيدة، وهي أيضا طرف الوادي. سميت بهذا الاسم لأنها قرية متنحية عن مجرى الوادي وبعيده أيضا.

## قَرّانْ

القرن: مادة صلبَه ناتئة في رأس الغنم والبقر. القرن من الناس : سيدهم. القرن من الجبل: رأسه وأعلاه.على الأرجح أنها سميت بذلك لكونها تقع على قرن الجبل خاصة وأنها قرية جبلية.

## قَرْن البَّر

القرن من الجبل : رأسه وأعلاه . والبر : ما انبسط من سطح الأرض ولم يغطه الماء .وقد سمي كذلك لأن هذا القرن يرتبط بمنطقة البر .

## قَصْعَة

القصعة : الصحفة الضَّخمة، والجمع قصع:

قصع الماء : ابتلعه جرعاً، القصعة والقصعاء: بيت اليربوع وهو حيوان مثل الفأر. ربما لأن البلدة تقع بين جبلين لذلك سميت بقصعة تشبيها لها بالصحفة الضخمة. وربما كانت أرضها تبتلع الماء ابتلاعا فهي تقصعه.

## قَعْب

القَعْب :القدح الضخم الغليظ ، والقعبة : النقرة في الجبل ، والقعيب : العدد الكثير. وربما سميت بهذا الاسم لكونها قرية جبلية فهي تشبه النقرة في الجبل.

## قَعْبُ النَّخلَة

القعب : القدح الضَّخمْ، القعبة : النقَّرة في الجبل، وهي الحفرة الصغيرة المستديرة في الأرض ونحوها. وقد يبقى فيها ماء السيل. وربما سميت بالقعب نظرا لمكان القرية على الجبل، وربما كانت مكاناً مستديراً في الجبل أشبه بالحفرة، وربما كانت مياهها قليلة وتسقى أهلها كسقي القعب.

## قَلْهَات

قال ياقوت الحموي «لعله جمع قلهة وهو بثر يكون في الجسد» والأوفق أن تكون جمعاً غير قياسي لكلمة قُلى بمعنى رؤوس الجبال، لأنها في منطقة شاهقة الارتفاع، وقد تحدث كل من ياقوت وابن بطوطة عن شدة عمرانها وأهمية موقعها منذ القرن السادس الهجري. ويقول بعض أهلها إنه لكثرة الأحداث التى مرت عليها كثر القيل والقال فقيل (قل وهات) فكان هذا الاسم.

## قُوضَى

قَاضَ البناءَ : هدَمهُ ، قَوَّضَ الصفُوف : فرَّقها. انْقَاضَ البناء : تهَدَّم، تَقَوَّضَ فلان : جاء وذهب ولم يستقر . ربما سميت بقوضى لتقوضها أى تهدمها أو لتفرق أهلها.

## كَبْدَاَ

كَبَدَه : أصاب كبده ، كَبِدهم الأمر : شق عليهم وضيق. كَابَد الأمَر : قاس شدته. على الأرجح إنها سميت بكبدا لقساوة أرضها وصلابتها حيث إنها قرية جبلية.

## كَمَسْ

لعلها محرفة عن كمز بمعنى أخذ حفنة من تمر أو نحوه ، والكمز كثبان الرمل. وبجوار القرية جبل يطلق عليه الكمز أو الكمس .

## مْزَرعَ

زرع الأرض: حرثها ، وزرع الحب: بذره. المزرعة: الأرض التي تزرع ، وأيضا ضيعة أو مكان الاستنبات. سميت بهذا الاسم لكونها أشبه بالضَّيعة أو المكان المزروع.

## مَسْجُولَة

سَجَل الشيء : رمى به من فوق، وسَجَل الماء

صبه صباً متصلاً، وسَجَل الحوضَ : ملأه. السِّجْل : الدلو العظيمة. السَّجِيلةُ من الدلاء : الضخمة . ومسجولة قرية جبلية. ربما سميت بذلك لشدة انصباب مائها أو لكثرته.

## مِسْلَقْ

السَّلَق : الواسع من الطرق، وأيضا : القاع المطمئن من الأرض المستوي لا نبات فيه، السَّلق من الطريق : جانبه. وأيضا : ما يبنيه النحل من العسل في طول الخَلِّية. ربما سميت القرية بهذا الاسم لكونها واقعة في أرض مستوية لا نبات فيها، أو لعلها توجد على طريق واسعة، وربما كان يكثر بها السليق: وهو ما تبنيه النحل من العسل.

## مِقْصِيد

قصَد الطريق قصدا : استقام . وقصدَ له: توجّه إليه عامدا . وقصد في الأمر: توسط فيه . والمقصد : الوجهة .ولعلها سميت بذلك لكونها صارت مقصدا ووجهة .

## مِيبَامْ

قد تكون محرفة من ميبان، وهو مصبّ ماَء ينحدر من أعلى ويسمى شلال.

## نِسْمَةَ

نَسَمَتْ الرِّيحُ : هبت هبوباً رويداً. سميت بذلك لهوائها الطيب.

## نعمة

النعيم والنُّعمى والنَّعماء والنِّعمة: الخفض والدَّعة والمال. وهو ضد البأساء. قال تعالى ﴿ثم لتُسألُنَّ يومئذٍ عن النعيم﴾. النَّعْمة: اليد البيضاء الصالحة والصَّنيعة. ونعمة الله: ما أعطاه الله العبد مما لا يمكن غيره أن يعطيه إياه. والجمع: نِعَمٌ وأنْعُمٌ.

## وَادْ

الوادي كل منفرج بين الجبال والتلال. سمي بذلك لسيلانه، ويكون مسلكاً للسيل ومنفذاً. سميت القرية بهذا الاسم لأنها تقبع في واد كبير.

## وادَي الصَّالح

سمي بهذا الاسم نسبة لرجل صالح دفن فيه.

## وادَي صامَاه

الوادي معروف. الأصم : الصلب المصمت، ومكان أصم : لا ينبت. الصَّوَم : من الأرض : اليابسة لا ماء فيها. ربما سميت بذلك لقلةِ ماء هذا الوادي ونباته .

# ولاية صور: القلاع

| الإسم | المكان | معلومات عامة |
|---|---|---|
| أبو حليفة | كبداء | تقع هذه القلعة ببلدة كبداء بولاية صور قام ببنائها الشيخ حمد بن شامس بن عدي الشعيبي في عهد السلطان فيصل بن تركي إبن سعيد البوسعيدي ١٣٠٦ - ١٣٣٢ هـ / ١٨٨٨-١٩١٣م وهي مبنية بالحجارة والجص. والآن شبه مندثرة. |
| البئر | عبات | تقع هذه القلعة على هضبة ببلدة عبات بولاية صور قامت ببنائها قبيلة بني علي، وهي شبه مندثرة . |
| الرملة | طيوي | تقع هذه القلعة في نيابة طيوي، بلدة الرملة. |
| الصيرة | خور جراما | تقع هذه القلعة على شاطئ خور جراما وتتبعها مخازن كبيرة لحفظ البضائع الواردة من خارج البلاد. وقد بنيت هذه القلعة بغرض تنظيم عملية رسو السفن في الخور وأخذ الضرائب من السفن الداخلة الى الخور. |
| النمر | إفتاء | تقع هذه القرية في وادي المنقال ببلدة إفتاء. |

| الإسم | المكان | معلومات عامة |
|---|---|---|
| النمر | عبات | تقع هذه القلعة على أرض مستوية في بلدة عبات بولاية صور قام ببنائها قبيلة بني علي وهي مبنية بالحجارة والجص وهي الآن مندثرة . |
| بده | طيوي | تقع هذه القلعة في نيابة طيوي بلدة بده. |
| بني عامر | رأس الحد | تعتبر هذه القلعة أول معلم تاريخي بني برأس الحد. وقد قام ببناء هذه القلعة أفراد من قبيلة بني عامر. وتقع على مدخل رأس الحد من ناحية البحر عند خور الحجر، وهي شبه مندثرة . |
| حاره بده | طيوي | تقع هذه القلعة على أرض مستوية ببلدة طيوي بولاية صور قام ببنائها الشيخ سلطان بن محمد بن عبدالله السلطي في عهد السلطان سعيد بن سلطان بن أحمد البوسعيدي ١٢٢٢-١٢٧٣هـ / ١٨٠٧- ١٨٥٦م، مبنية بالحجارة والجص والطين وهي الآن شبه مندثرة. |
| حول | حول | تقع هذه القلعة في وادي بني جابر ببلدة حول. |
| (ضريح) بيبي مريم | قلهات | يرجع تاريخ هذا الضريح إلى النصف الأول من القرن الثامن |

| الإسم | المكان | معلومات عامة |
|---|---|---|
| | | الهجري / النصف الأول من القرن الرابع عشر الميلادي وقد وصفه الرحالة العربي ابن بطوطة على أن جدرانه زينت بقطع دقيقة من الآجر ويحتل موقعا يطل على المدينة والميناء. |
| قلهات | قلهات | تقع هذه القلعة على أرض مستوية ببلدة قلهات بولاية صور قام ببنائها الشيخ محمد بن شامس بن عدي الشعيبي في عهد السلطان فيصل بن تركي بن سعيد البوسعيدي ١٣٠٦-١٣٣٢ هـ/ ١٨٨٨ - ١٩١٣ م وقد تم تجديد القلعة في عهد السلطان سعيد بن تيمور بن فيصل البوسعيدي ١٣٥١ - ١٣٩٠هـ/ ١٩٣٢ -١٩٧٠م وذلك إثر تهدمها نتيجة الأمطار الغزيرة التي هطلت عام ١٣٧٦هـ/ ١٩٥٦م. وهي مبنية بالحجارة والجص والطين، والآن شبه مندثرة. |
| كبداء | كبداء | |
| واد | واد | تقع هذه القلعة على أرض مستوية بوسط بلدة واد بولاية صور. قام ببنائها حمد بن سلطان بن حمد الداودي. وهي مبنية بالحجارة والجص والآن شبه مندثرة. |

# ولاية صور: الحصون

| الإســـم | المكان | معلومات عامة |
|---|---|---|
| **الصبارة** | عبات | يقع هذا الحصن على أرض مستوية ببلدة عبات بولاية صور. قام ببنائه بنو علي سكان البلدة وهو مبني من الحجارة والجص، والآن شبه مندثر. |
| **العيجة** | العيجة | يقع هذا الحصن في قرية العيجة بولاية صور، وتحيط بهذا الحصن مجموعة من الأبراج تقع في الناحية الغربية والجنوبية من الحصن، وأشهر هذه الأبراج هو برج رأس الميل الذي يشرف على مدخل مدينة صور من ناحية البحر، وقد تم ترميميه عام ١٤١٥ هـ/ ١٩٩٤م . |
| **بلاد صور** | بلاد صور | يقع هذا الحصن وسط وادي بلاد صور. ويبعد من أكبر حصون الولاية. وتوجد به أربعة أبراج، ويرتفع سوره حوالي ٦ أمتار. وقد تم ترميمه سنة ١٤١٠ هـ/ ١٩٩٠م. |
| **خور جراما** | خور جراما | يعود تاريخ بناء هذا الحصن إلى القرن السابع عشر الميلادي، وقد قام ببنائه عموم مشايخ البلدة وذلك لغرض حماية الخور من الاعتداءات البرية. |

| الإسم | المكان | معلومات عامة |
|---|---|---|
| رأس الحد | رأس الحد | يعتبر هذا الحصن من أهم المعالم التاريخية بنيابة رأس الحد وقد قامت ببنائه هذا الحصن قبائل بني عامر والموانح وبني غزال والمهيري التي سكنت رأس الحد منذ أزمان بعيدة، وقد أنجز بناؤه فيما بين ٩٨٠ هـ / ١٥٧٢م - ٩٩٨هـ / ١٥٩٠م . وقد بني من مادة الجص والحجر وقد تم ترميمه سنة ١٩٩٠م. |
| سنيسلة | السنيسلة | يقع حصن سنيسلة على قمة جبل مرتفع في مدينة صور ويطل على قرية السنيسلة وبه ثلاثة أبراج دائرية ومعقل مستطيل الشكل ، ويبدو أن هذا الحصن استخدمه البرتغاليون للإشراف على الساحل ومصب وادي الفليج، وقد حاصرته القوات العمانية في بداية عهد اليعاربة بقيادة الإمام سلطان بن سيف اليعربي وفتحته سنة ١٠٥٨هـ ١٦٤٨م وقد تم ترميمه سنة ١٤١٠ هـ - ١٩٨٩م . |
| وادي الطوي | رأس الحد | لا يعرف على وجه الدقة من الذي قام ببناء هذا الحصن ولا حتى تاريخه وقد بني من مادة الطين والحجر. |

# ولاية صور: الأبراج

| الإســـم | المكان | معلومات عامة |
|---|---|---|
| الجبل | عبات | يقع هذا البرج على تلة ببلدة عبات بولاية صور. قامت ببنائه قبيلة بني علـي سكـان الـبـلـدة وهـو مـبـنـي بـالحجارة والـطين والجص والآن شبه مندثر . |
| الحارة | حلم | يـقـع هـذا البرج علـى أرض مستوية بوسط بلدة حلم بولاية صور وقامت ببنائه قبيلة السلوط، سكان البلدة. وهو مبني من الحجارة والطين وهو مندثر . |
| الحارة | طيوي | |
| الحصن | طيوي | يقع هذا البرج على تلة ببلدة طيوي بولاية صور قام ببنائه الشيخ سالم ابن محمد بن عبدالله السلطي في عهد السلطان سعيد بن سلطان بن أحمد البوسعيدي ١٢٢٢ - ١٢٧٣ هـ/ ١٨٠٧ - ١٨٥٦م. وهو مبني بالحجارة والجص. وهو مندثر. |
| الحميت | عبات | يقع هذا البرج على سفح جبل ببلدة عبات بولاية صور، قامت ببنائة |

| الإسم | المكان | معلومات عامة |
|---|---|---|
| | | قبيلة بني علي سكان البلدة، وهو مبني بالحجارة والطين والجص، والآن مندثر . |
| الخيال | العيجة | يقع هذا البرج على قمة جبل ببلدة العيجة بولاية صور قام ببنائه محمد ابن حمد الخيال. وهو مبني من الحجارة والجص، والآن شبه مندثر. |
| السندة | العيجة | يقع هذا البرج على سفح جبل ببلدة العيجة بولاية صور قام ببنائه سالم ابن علي بن سالم بن بخيت السنيدي في عهد الإمام سلطان بن سيف بن مالك اليعربي ١٠٥٩ -١٠٩٠ هـ / ١٦٤٩ - ١٦٧٩م وهو مبني من الحجارة والجص والآن شبه مندثر. |
| السنيسلة (الطويان) | السنيسلة | يقع غرب قرية السنيسلة ويطل على بئر ماء بالقرية. |
| السنيسلة (العرود) | السنيسلة | يقع شرق حصن سنيسلة على البوابة الرئيسية لمدخل الحصن. وكان هذا البرج يحمي المنطقة من الهجمات الخارجية. |
| الشاب | طيوي | يقع هذا البرج على سفح جبل ببلدة طيوي بولاية صور قام ببنائه الشيخ ناصر بن راشد المقيمي وهو مبني بالحجارة والجص والطين وشبه مندثر. |

| الإسم | المكان | معلومات عامة |
|---|---|---|
| الصمغة | الصمغة | يقع هذا البرج على سفح جبل بحارة الصمغة بولاية صور، قام ببنائه السلطان فيصل بن سعيد البوسعيدي ١٣٠٦ -١٣٣٢ هـ / ١٨٨٨ - ١٩١٣م. وهو مبني من الحجارة والجص، وهو بحالة جيدة. |
| الصمغة | بلاد صور | |
| العقير | طيوي | |
| العقير | حلم | يقع هذا البرج على تلة ببلدة حلم بولاية صور وقامت ببنائه قبيلة السلوط سكان البلدة. وهو مبني من الحجارة والطين، وهو مندثر . |
| العيص | جبل العيص | يقع هذا البرج على قمة جبل العيص الواقع بين بلاد صور الساحل ولا يعرف تاريخ بنائه . |
| الغنابيص | العيجة | |
| القرية | حلم | يقع هذا البرج على تلة ببلدة حلم بولاية صور وقامت ببنائه قبيلة السلوط سكان البلدة. وهو مبني من الحجارة والطين، والآن مندثر . |
| المتمرد | طيوي | |
| المغيرة | السنيسلة | يتوسط هذا البرج مجرى وادي |

| الإسم | المكان | معلومات عامة |
|---|---|---|
| | | الفليج من جهة الشمال، وكانت مهمته حماية القرية من جهة الشمال. |
| الوشل | طيوي | |
| برجا حول | طيوي | يقع هذان البرجان بوسط بلدة حول بولاية صور. قامت ببنائهما قبيلة السلوط سكان البلدة. وهما مبنيان من الحجارة والجص، وهما مندثران. |
| بلاعة | عبات | يقع هذا البرج ببلدة عبات بولاية صور: قامت ببنائه قبيلة بني علي سكان البلدة، وهو مبني من الحجارة والجص والطين، والآن شبه مندثر . |
| بني بو مجبل | العيجة | |
| بوابة وأبراج المشارفة | الرفصة | هذه البوابة على بعد ١٢ كم من مدينة صور على طريق صور – جعلان . وتعتبر المنفذ الرئيسي الذي يربط صور بباقي ولايات السلطنة عن طريق البر ، ولهذه البوابة أهمية أمنية وتاريخية كبيرة، ويعود تاريخ بنائها إلى عهد دولة اليعاربة وقد تم ترميمها في عام ١٤١٠هـ/ ١٩٩٠م . |
| تيماء | تيماء | يقع هذا البرج على قمة جبل بوسط |

| الإسم | المكان | معلومات عامة |
|---|---|---|
| | | بلدة تيماء بولاية صور. قام ببنائه أهالي البلدة في عهد السلطان ثويني ابن سعيد بن سلطان البوسعيدي ١٢٧٣- ١٢٨٣هـ / ١٨٥٦ - ١٨٦٦م. وهو مبني من الحجارة والجص، والآن شبه مندثر. |
| جبل العيد | جبل العيد | يقع البرج على سفح جبل ببلدة جبل العيد بولاية صور. وهو مبني بالحجارة والجص والطين، وهو بحالة جيدة. |
| حيفي | قلهات | |
| خبة كبيرة | عبات | يقع هذا البرج على تلة ببلدة عبات بولاية صور. قامت ببنائه قبيلة بني علي سكان البلدة وهو مبني بالحجارة والطين، والجص والآن مندثر . |
| داغس | رأس الحد | يقع البرج غرب حصن رأس الحد عند نهاية خور الحجر، تم ترميمه عام ١٩٨٩م. |
| سندة جماميل | عبات | يقع هذا البرج على قمة جبل ببلدة عبات بولاية صور: قامت ببنائه قبيلة بني علي سكان البلدة، وهو مبني من الطين والحجارة والجص، والآن شبه مندثر . |

| الإسم | المكان | معلومات عامة |
|---|---|---|
| سيماء | طيوي | يقع هذا البرج على قمة جبل بوسط بلدة طيوي قام ببنائه الشيخ ناصر بن راشد المقيمي في عهد السلطان سعيد بن سلطان ابن أحمد البوسعيدي ١٢٢٢ - ١٢٧٣هـ /١٨٠٧- ١٨٥٦م. وهو مبني من الحجارة والجص. والآن شبه مندثر. |
| عدة | عدة | يقع هذا البرج على سفح جبل ببلدة عدة بولاية صور، قام ببنائه سلطان ابن حمد البوسعيدي البراودي في عهد السلطان تيمور بن فيصل بن تركي البوسعيدي ١٣٣٥- ١٣٥١هـ/ ١٩١٦ - ١٩٣٢م. وهو مبني بالحجارة والجص، والآن شبه مندثر. |
| عنت | عنت | يقع هذا البرج على سفح جبل ببلدة عنت بولاية صور. وهو مبني بالحجارة والجص، والآن مندثر . |
| مدخل خور جراما | خور جراما | يقع هذا البرج على مدخل خور جراما. وقد استخدم لغرض مراقبة السفن الداخلة إلى الخور والخارجة منه، وذلك لتنظيمها وضبط عملية رسوها في خور جراما . |
| ميبان (المتمرد) | طيوي | يقع هذا البرج على نتوء صخري بوسط بلدة طيوي بولاية صور وهو مبني بالحجارة والجص والطين والآن شبه مندثر . |

# ولاية إبراء

## المدن والقرى

## إبْراء

أبر النَّخل أبراً أي لقَّحه. وأبر الزرع: أصلحه، وأبر الزرع فهو أبرٌ ، والإبارة حرفة من يأبرُ النَّخل أو الزَّرع. وربما سميت بذلك لصلاحية الأرض للزراعة وإتقان أهلها حرفة الفلاحة وتأبير النخيل .

## أبو ظَلْمَاء

يقال أظلم الليل أي اسوّد والظلماء الظلمة. فيقال ليلة ظلماء. والظلمة تعني ذهاب النور. سمي المكان بذلك لاحتجاب الشمس قبل الغروب وعند الشروق بسبب الجبال والهضاب المحيطة بهذا المكان ، أو ربما لكثافة الأشجار، وربما لغزارة فلج هذه القرية.

## البَحيْر

بحر الأرض يبحرها بحراً: أي شقها. والبحرة: البلدة، والمنخفض من الأرض، والروضة العظيمة، ومستنقع الماء. سميت بذلك لتجمع الماء في هذا المكان واستمراره فيه.

## التنمة

التَّنُوم : شجر له حملٌ كحبٍّ الخروع وتأكله النعام والظباء .ولعلها سميت بهذا لوجود هذا الشجر بها .

## الثَّابْتَي

ثَبتَ ثبوتاً أي استقر. ويقال ثبت بالمكان أقام. وثبت الأمر: صح وتحقق. وثبت، ثباتة وثبوتة: صار ذا حزم ورزانة. ويقال فلان ثابت القلب وثابت القدم فهو ثبت وثبيت. وفي القرآن الكريم: ﴿يمحو الله ما يشاء ويثبت﴾ والثَّبت تعني الحجة والصحيفة يثبت فيها الأدلة. ربما جاءت أسباب التسمية لهذه القرية من ثبات ودوام المياه وخاصة الأفلاج التي يستمر جريانها رغم قلة الأمطار والمحل الدائم.

## الجَبلْ

الجبل تعني ما علا من سطح الأرض واستطال، وجاوز التل ارتفاعاً. وأجبل وجبال وأجبال من صيغ جمعها. ويقال فلان جبل أي ثابت لا يتزحزح. سميت القرية بذلك لوقوعها في ناحية الجبل.

## الجُبَيّة

الجبية من الجابية وهي الحوض الذي يجُبى فيه الماء، وجمعها: جواب. وفي التنزيل العزيز: ﴿وجفان كالجواب﴾. والجبا: الماء المجموع في الحوض.

## الجَديدْ

جَدَّ الشيء يجُّد جداً وجَدَّ في عيون الناس أي عظم. وتجدد الشيء تجدداً:

صار جديداً. واستجد الشيء صار جديداً وعكسه القديم. فلج الجديد أحد الأفلاج المعروفة في الولاية. فسميت القرية التي قامت عليه باسمه.

## الجِذيعيّة

نسبة إلى جذيع، مصغر جذع ، والجَذُع من الرجال: الشاب الحدث. وفي حديث البعثة النبوية قول: ورقة بن نوفل "ياليتني فيها جذع" . والجذع : موضع التفرق. وفي المثل العربي (ذهب القوم جذع مزع ) أي تفرقوا. ويمكن أن تعزى التسمية إلى أحد المعنيين.

## الجَرْولَة

الجرولة واحدة الجرول وهي الحجارة. وقد شاع إطلاق التسمية على كثير من الأماكن التي توجد بها عيون ماء في الصحراء، فقد ذكر ياقوت بعضاً منها ولم يشر إلى هذا المكان.

## الجِمّة

جمَّ جماً وجُمُوماً: أي اجتمع، وكثر فهو جم. فيقال. جمّت البئر أي تراجع ماؤها بعد الأخذ منه. واستجم، وجمت الأرض خرج نباتها. والجمة مؤنث الجم. سمي بذلك لوجود بئر يتجمع فيها الماء ولكنه قليل.

## الحَايمة

حامَ الطّيرُ على الشيء يحومُ حوماً وحوماناً دوّم واستدار. وحامت الإبل أي عطشت. وحوّم في الأمر استدام . والحائم اسم فاعل ومؤنثه حائمة، وهو العطشان الذي يحوم حول الماء. سميت بذلك لكثرة المياه والوديان التي تمر بهذه القرية وتحوم حولها بشكل دائري.

## الحَبْنا

لوجود شجر الحبن ولكثرته سمي المكان باسم هذا الشجر .

## الحَزم

حزمه حزماً أي شده بالحزام ليحكم ربطه. والأحزم من الأرض: الغليظ المتماسك المرتفع. سميت القرية بهذا الاسم لصلابة الأرض وتماسكها.

## الحَمالي

الحملُ: ما يُحَمل على الظهر ونحوه. والمَحمل هو الهودج والعذلان على جانبي الدابة تحمل فيها المتاع، والحمل: التحرك بالشيء للسفر به برا أو بحراً أو جواً. وفي القرآن الكريم: ﴿إنا لما طغى الماء حملناكم في الجارية﴾. وفي العامية وخاصة في الخليج يقولون المحمل للسفينة المستخدمة للشحن، والنقل البحري

والفلج الذي ينسب إليه المكان سمي بذلك لشدة جريانه بسبب الأمطار فيحمل معه كل شيء يواجهه من أشجار أو نخيل وغيره.

## الحمرُ

احمر الشيء أي صار أحمرَ. ويقال حُمرُ النعم كرائمها أي أجلدها وأصبرها سميت بذلك لوجود هضاب حمراء اللون سمي المكان نسبة إليها.

## الحناة

شجرة من الأشجار البرية المعروفة بشجرة الحنا. سميت بذلك لوجود هذه الأشجار في الموقع. وقد تكون شجرة واحدة فسميت القريه باسمها.

## الحُويمة

الحويمة تصغير حَوْمة . حام حول الشيء وعليه حوماً و حوماناً : دار ، والحوْم : القطيع الضخم من الإبل . والحومة من البحر والماء والرمل وغيرها : معظمه ، و من القتال : أشد موضع فيه.ولعلها سميت بذلك لكون معظمها أرضاً رملية ، أو لعلها في أشد المواضع صعوبة .

## الحَيْنا

حان الأمر حيناً وحينونة قرب وقته. ويقال حانت الصلاة وحان الشيء أي آن، وتحين الشيءَ انتظر حينه. والحين : الوقت من الدهر مبهم. تقول العرب حين المنزل أي وقت الركون إلى المنزل. ربما تكون التسمية من استحسان المكان وأفضليته لأهله.

## الْخَدَدَ

خدَّ الأرض خداً أي حفرها. ويقال: خدَّد السيلُ الأرضَ وفي الأرض أي شقها. والأخدودُ هو الشق المستطيل في الأرض. والخدد هي: مجموعة أخاديد نتجت عن جريان الأودية التي تركت بصماتها على وجه الأرض منذ زمن بعيد.

## الخلاَت

خلّ خلاً وخلولاً : صار به خلل ، وخلّ العسكر : كان غير متضام ، وخلّ فلان: افتقر واحتاج، والخلّة: الفرجة في الخص، والخلّة: الطريق والرملة اليتيمة المنفردة .وربما أتت التسمية من أن أرضها رملية متفرقة غير متضامة .

## الخَلْخَول

خْلخَلَ الشيء جعله غير مضموم بعضه إلى بعض. ولهذا أطلق الاسم على هذا المكان الذي يتكون من مجموعة هضاب

متباعدة عن بعضها وغير منتظمة ويوجد مابينها مساحات من الأرض.

## الرَّدِيْدَات

جمع رديد ، وهو تصغير "ردة " والردة من أسماء الأماكن في البيئة العربية، ويعني بها النقرة في الصخرة يستنقع فيها الماء ، وتنطق أيضاً ردهة ، كما يقول الخليل.

## الرَّويكَة

تصغير راك وهو نوع من الشجر يسمى شجر الراك وأوراقه عريضة وله سيقان مرتفعة يخرج منها سائل أبيض لبني. سميت بذلك لوجود هذا النوع من الشجر في الموقع. وربما شجرة واحدة منفردة ومنعزلة فحلّت بجوارها سكنة لتوفر الماء والكلأ.

## السَّباخْ

سَبَخَتْ الأرض سبخاً كانت ذات نزّ وملح. السبخة: هي الأرض ما لم تحرث ولم تعمر بسبب الملوحة. والسّبخ: المكان يظهر فيه الملح ولا يظهر له نبات أو نحوه. وقد أطلقت التسمية على أماكن أخرى في العراق والمدينة والبحرين.

## السريرَة

سرا فلان سرواً وسَراوة أي شرف وسخا في مروءة. سرا الشيءَ عنه سرواً أي نزعه وألقاه. ويقال سُري عن فلان أي زال ما به من هم. وأسرى: انكشف. وتعني سراة كل شيء: أعلاه ووسطه ومعظمه. وسراة النهار وقت ارتفاعه ووسطه، والجمع سَرَوَات .جاءت التسمية من ارتفاع المكان عن بقية الأماكن المجاورة، حيث تبدو ظاهرة ومنكشفة.

## السّلامية

سَلَمَ سَلْماً أي دبغه بالسلم، وسلم من الآفات. وسلم سلاماً وسلامة: بريء وخلص، فهو سالم . والسلامية ريح الجنوب . ربما سميت بذلك لموقعها بالنسبة للولاية حيث تهب الرياح الجنوبية من ناحيتها.

## السّياحْ

سَحّ الإنسان والحيوان سحاً وسحوحاً أى سمن غاية السمن، فهو ساح وهي ساحّة، وسح الماء: سال من أعلى إلى أسفل. والسحاء : الدائمة الصب. والسيَّاح : فلج شديد الجريان قوي إذا نزلت الأمطار سمي المكان به.

## الصْفَىْ

صفا صفواً وصفاء: أي خَلُصَ من الكدر. ويقال: صفى الماء ونحوه أي راق

والصفي من كل شيء صفوه. لعله سمي بذلك لوجود الماء الصافي النقي في المكان الذي سمي بهذا الاسم.

## الصْفَيح

الصفاح حجارة رقيقة عريضة. والصفيحة: كل عريض من حجارة أو لوح ونحوها. وقد عرفت تسمية بعض الأماكن بالصفيح منذ العصر الجاهلي وفي شعر عبيد بن الأبرص :

*فالمروات فالصفيحة قفر*
*كل قفر وروضة محلال*

## العَقَبةُ

المرقى الصعب من الجبال. والعقبة الطريق الطويل. والعقب: الشديد. والمعنى اللغوي يشير للمعنى المكاني.

## العَقَيب

العقيب : كل شيء يأتي بعد شيء ويتلوه. ربما جاءت التسمية لتأخر هطول الأمطار ولتأخر المراعي نتيجة الجفاف خاصة أن الحرارة المرتفعة في وقت الصيف تؤثر على جفاف المراعي وكذا المياه.

## الغَدِير

الغدير: القطعة من الماء يغادرها السيل. وعند الجغرافيين: النهر الصغير.وسميت بذلك لأن بها ماءً غديرًا تتركه بقايا الأمطار ، أو أن ماءها عذب .

## الغَرْيفَة

غرف الشيء غرفاً: قطعه. وغرف الماء: أخذه. والغرفة ما غرف من الماء وغيره باليد. لعلها سميت بذلك لقلة الماء الذي يغترف منها باليد.

## الفَرْعة

الفرْع من كل شيء : أعلاه ، يقال نزلوا فرع الوادي ، وفلان فرْع قومهم : شريفهم ، والفُريْعاء : الأرض التي لاتفي غلتها بما أنفق عليها .ولعلها سميت كذلك لكونها مكانا عاليًا،أو أنها متفرعة كبيرة .

## الفَرِيغْ

فرغ الماء يفرغ فرغاً أي انصَّب، وفرغ الماء: صّبه. والفريغ: مستوى من الأرض كأنه طريق، ويكون متسعا. والمعنى يشير إلى الاسم وهو المكان الذي ينصب منه الماء. وقد يكون مكان تجمع الماء، ثم ينصب ويتوزع عبر الشرجات والأودية.

## الفَلْيَج

تصغير فلج، وفلج الشيء: شقه

نصفين. ويقال: فلج الحَرَّاثُ الأرض أي شقها وقلبها. والفلج النهر الصغير، والفلج تعني القناة تروي جميع البستان. والمعنى اللغوي يشير إلى المعنى العامي. وهو القناة وقد اشتهر العمانيون بفن عمارتها منذ قديم الزمان.

## القَابْل

القابل: هو الآتي أو القادم حسيا أو معنويا زمانيا أو مكانيا. وقوابل الأمر أوائله ، ويطلق القابل على مسجد في مكة المكرمة يقع على يسار مسجد الخيف .

## القَاعْ

القاع تعني أسفل الشيء وآخره. وقاع البئر أي أسفلها . ونقول قاع البحر وقاع الوادي. سميت بذلك لبعد المكان ونزوله عن مستوى سطح الأرض في الوادي حيث لا ترى للناظر من بعيد.

## القْصَيبة

قصبة البلد أو الإقليم مدينته، كما جاء في لسان العرب. وتطلق القصبة على الحاضرة أو الحي الكبير، والقصبة: حي رئيسي في مدينة الجزائر ، وتصغر على القصيبة .

## القَلة

إناء من الفخار يشرب فيه. وقلّة كل شيء: قمته وأعلاه. وتطلق على قمم الجبال والتلال. سمي بهذا الاسم لارتفاع المكان .

## القَنَاطِر

جسور تقام على ممرات المياه في الأفلاج والوديان، والأنهار. وقد وردت الكلمة في الشعر القديم في قول طرفة:

*لقنطرة الرومي أقسم ربها*

*لتكتنفن حتى تشاد بقرمد*

وقد سميت كثير من البلدان بالقنطرة مفردة أو جمعا كالقناطر الخيرية في مصر ، وقنطرة سنان بالشام ، وقنطرة النعمان بالعراق. وسمي المكان بالقناطر لوجود مجموعة من القناطر يعبر فوقها من الفلج أو الوادي.

## اللَّمَّاع

لمع البرق وغيره يَلْمَعُ لمعاً ولمعاناً: أضاء. ولمع الماء، يلمع كناية عن صفائه ونظافته. سمي المكان على اسم فلج اللماع، وهو شديد اللمعان والإبراق إذا التقى بأشعة الشمس وقد يكون لصفاء الماء ونقاوته.

## المجَازَة

جَاز القول جوْزاً : قبل ونفذ ،وجاز

الموضع: سار فيه وقطعه ، واجتاز : سلك، والمجَازة : المعبر ، ومجازة النهر: جسره ، وأرض مجازة : يكثر فيها أشجار الجوز .وسميت بهذا الاسم لكونها معبراً أو طريقاً يجوزه الناس بين قريتين ، وعند العامة المجازة : هي المكان المخصص لاستحمام النساء أعقاب المطر.

## المرَّاني

المرَّان : في اللغة الرماح الصلبة اللدنة ، والمران أيضاً مبالغة من المرور أو المرارة. وقد سميت أماكن كثيرة بالمران في الحجاز والعراق والشام، ذكرها ياقوت، ولم يشر إلى هذا المكان.

## المعُترَض

عَرَض الشيء عرضاً وعروضاً: ظهر وأشرف. وعرض الشيء عرضاً وعراضة أي اتسع عرضه. واعترض الشيء: صار عارضاً كما تكون الخشبة في النهر أو الطريق. وشاع إطلاق "العروض" على مكة والطائف وما حولهما كما يقول ابن دريد. وسمي المكان باسم فلج يدعى المعترض لاعتراضه الوادي الذي يمر بالولاية ناحية الغرب.

## المقيبَرة

تصغير مقبرة، وهو مكان كان يدفن فيه الأموات، فسمي الموضع بهذا الاسم.

## المقيرة

مقر الشيء مقْراً: صار مراً، أو حامضاً فهو مقرٌ. والمقر: جنس نباتات من الفصيلة الزنبقية تنبت في البلاد الحارة. ومنها أنواع تزرع في حدائق الزينة وبعضها يستخرج من أوراقها عصارة مرة تستعمل في الطب وتسمى الصبر أو الصبار. ونظراً لوجود هذه الأنواع من النبات أطلق عليها الاسم.

## المنَزْفَة

نَزَفَ الشيء نزفاً أي نَفدَ وفني. ونزف الدم أي سال من جرح أَو علة. والمنزفة ما ينزف به الماء. والنزف الماء المنزوف. فعند هطول الأمطار وكثرتها تمتلئ الآبار والوديان فتنزف وتسيل.

## المويْلَح

تصغير مالح صفة للماء. وسمي بذلك لملوحة الماء المتوفر في هذا المكان. أو ربما جاءت التسمية من الملاحة والحسن والجمال.

## المَيْلَحْ

سمي باسم الميلح؛ من الملاحة والحسن، حيث تكثر الأشجار ويمتاز هذا المكان

الجميل بموقعه بين جبلين على ضفاف الوادي، مما أضفى عليه حسناً وبهاءً. ولقد استحسنه الناس حيث يذهبون إليه لقضاء أوقات ممتعة سيما عندما تتوفر المياه وتكون الأشجار مخضرة زاهية بالجمال.

## النَّجَادي

نَجَدَ الشيء نجوداً أي ارتفع. ونجد الأمر وضَح واستبان. ويقال: نجد فلانا نجدا أي أعانه ونصره. والنجد: ما ارتفع من الأرض وصلب. ونظراً لارتفاع الأرض وصلابتها سمي المكان بهذا الاسم.

## النَّصيب

الحظُّ من كل شيء. وتعني أيضاً الحوض. لوجود فلج سمي بالنصيب وتكونت حوله سكنة من الناس.

## النَّظارة

نظر إلى الشيء نُظَراً أي أبصره وتأمله بعينه، ويقال انظر لي فلاناً: أي اطلبه لي. والنَّظَارَة تعني الفراسة والحدق. وربما يكون اسم القرية بالضاد (النضارة). من نضر نضارة فهو نضير ذو رونق وبهجة. ويقال نضر النبات: ونضر الشجر، ونضر وجهه، ولونه. والنضير: نبات نضير أي جميل.

## النّمار

يقال نمر السحاب فهو نَمِرٌ، وأنمر فلان أي صادف ماءً نميراً. والنمير من الماء: الطيب العذب الناجع في الري. ويقال نمر في الجبل أي صعد .ولهذا أطلق الاسم على هذا المكان لوجود الماء الصافي به وصياغة المبالغة منه نمار.

## اليَحْمَديّ

الحمد خلاف الذم ، وأحمدت الأرض إذا رضيت سكناها ، وقد سمت العرب من كل مشتقات الحمد ،وسميت يحمد باسم الشخص الذي استقر في هذه القرية، وهو أبو بطن من الأزد كما يذكر ابن دريد ،وإلى سلالته جرت تسمية المكان ونسبته.

## بَنون

بنّ المكان يبنُّ بناً أي أقام به. والبُنانة: الروضة العشبة. والبنّة: الرائحة الطيبة . سمي المكان لقيام سكنة عليه منذ القدم حيث قامت بالبنيان وأقام الناس فيها.

## ثَريْمَدي

الثرمد نبات من الحمض يكثر في هذا المكان فسمي به .

## جَدْيا

الجدا يعني العطاء، والمطر العام. وفي

الحديث (اللهم اسقنا غيثاً غدقا وجَدَاً طبقاً).والجداء الغناء والنفع. والجدوى: المطر العام. وأجدى الشيء: نفع. سميت بذلك لتوفر الماء وهطول الأمطار على هذا المكان ونفعه الدائم.

## خَزْينة

خَزَنَ خزناً وخزوناً، وخزّن الشيء جعله في خزانة. وخزن العطاء أي منعه وحبسه. وخزن لسانه: حفظه. وخزن السر: كتمه. سميت بذلك لتوفر الماء ودوام الخضرة والكلأ في الموقع لمدة طويلة.

## خَلاَّتْ

الخُلّة: شجرة ذات شوك، وهي من أشجار العرفج. والخلة: كل أرض لم يكن بها حمض. ربما سميت بذلك لوجود هذه الأنواع من الأشجار في المكان.

## خَنَادق

خَنْدَق : حفر خندقاً ، والخنْدق : حفير حول المكان ، وأخدود عميق مستطيل، والخندق : الوادي .ولعلها سميت بهذا الاسم لكثرة الأخاديد بواديها ، أو كثرة الحفر حول المكان التي تقع به .

## دَكَيْك

دَكْدَك الحفرة أي ملأها تراباً. وتدكدكت الجبال أي تهدمت. والدكداك والدكدك: الأرض ذات الغلظة ، ورمل ذو تراب متلبد. يشير المعنى إلى أن الموقع ذو رمل وتراب متلبد . نتيجة لتراكم التربة على بعضها بسبب الوديان.

## سَفَالة

المنخفض من الأرض في مقابل العلاية. ويكثر استخدام هاتين الكلمتين للأماكن المتقابلة في الوديان، والمدن. وهذا المكان في منخفض الوادي ولذلك سمي بهذا الاسم.

## سلاَّن نَاقة

السلان هي الأودية مفردها سال، من مسيل الماء. وقد سميت بعض أماكن الجزيرة بالسلان قال عمرو بن معد يكرب:

*لمن الديار بروضة السلان*
*فالرقمتين فجانب الصَّمَّانِ*

وقد غلبت التسمية على أماكن في جنوب الجزيرة، ويمكن أن تكون قد دارت حكاية حول ناقة في هذا المكان فشاعت التسمية .

## سَليل بن شُهَيم

السليل: هو الماء الصافي المندفع، وهو مجرى الوادي. وبن شهيم اسم بيت من بيوت القبائل التي تسكن في هذه الولاية،

سمي المكان باسمهم لأنهم يسكنون عند هذا الماء.

## سيْح الرّحبة

السيح: المكان الواسع. وساح الماء: سال وجرى. والرحبة : الأرض الواسعة، ورحبة المكان: ساحته ومتسعه. وقد سميت كذلك لكونها تقع في مكان متسع رحب، كما ينسب السيح إلى قبيلة الرحبيين .

## سَيحُ العافَية

السّيح تعني الماء الجاري الظاهر على وجه الأرض. والمعنى الظاهر لدى العمانيين السيح الأرض المنبسطة ذات الهواء الطلق. والعافية تعني الصحة التامة، ولعّلها تطلق على المكان تفاؤلا.

## سيَح القَطا

السيح : المكان الواسع. وساح الماء : سال وجرى . والقَطا : نوع من اليمام يؤثر الحياة في الصحراء .وربما سميت كذلك لكثرة وجود القطا بهذا السيح .

## شَرْجة المعدّة

شرَج الشيء شرْجا: ضم أجزاءه بعضاً إلى بعض، وانشرج: انشق قسمين، والشّرج : مسيل الماء من الهضاب إلى السهل. وتعدى الشيء: تجاوزه، و يقال عنه معْدَى: تجاوز إلى غيره. والمعدّة مفرد معدات وهي المُمَهدة للطريق، و ربما أتت التسمية من كون هذه المنطقة تقع عند شرجة بمكان يتجاوزه الناس أو أن هذه الشرجة ارتبطت باسم المعدة التي تمهد الطريق .

## شَرْص

أصل التسمية من شِرس أو من الشراسة وهي الصعوبة والقسوة. وسمي المكان بذلك لصعوبة المشي فيه نظراً لوجود الحجارة والصخور.

## صَنْعَاء

نسبة الى جودة الصَّنْعَة. وتسمى صنعاء قصبة بلاد اليمن، كثيرة الأشجار والمياه. وصنعاء قرية بباب دمشق وينسب إليها صنعائي. ولعلها سميت صنعاء تيمناً باسم صنعاء اليمن ذات التاريخ العريق وعاصمة اليمن.

## عَلاَية

كل موضع مرتفع. ونقيضها: سفالة. ويقال: كن علاوة الريح وسفالتها؛ فعلاوتها أن تكون فوق الصيد؛ وسفالتها أن تكون تحت الصيد لئلا يجد الوحش رائحتك . وسمي المكان بذلك لكونه مرتفعاً.

## قرن بوصَيف

القرن: الجبل. والصيف: فصل من فصول السنة.سميت قنبو صيف (قرن بو صيف) أي القرن الذي يذهب إليه الناس في الصيف يصطافون في هذا المكان، الذي عرف بزراعة البر. وهذه القرية في أعالي مدينة اليحمدي. شاعت التسمية بكلمة "قن" عند العرب ومن شعر الكميت :

*فلا تنكريني إنني أنا جاركم*
*ليالي حل الحي قناً فضلفعا*

## قَفيفَة

مصغر قف، والقُفْ : القصير وما ارتفع من الأرض وصلبت حجارته، والسحاب الأسود العظيم. والقفيف: ما يبس من البقل وسائر النبات . وربما سمي المكان نسبة لنبات فيه، أو لأن موقعه على أرض صلبة تتجمع المياه فيها عندما تمر الأودية والسيول .

## كدير

تصغير لكدر صفة للماء غير الصافي. والأكدرُ السيل الذي يقشرُ وجه الأرض . والكَدَرة من الحوض طينه أو ما علاه من طحلب ونحوه. والمعنى يوضح أسباب التسمية من كدر الماء وعدم صفائه لتواجد الطين الذى يغير لون الماء.

## مخَبْياتْ (مخيبية)

الاختباء: الاختفاء والتواري. والمخبيات الأماكن التي لا تبدو للناظر، ويمكن الاختباء بها، والموقع الجغرافي يتطابق مع التفسير اللغوي.

## مَصْرُون

المصرُ: البلد العامر. ويقال مَصَّر الأمصار أي بناها. وتمصر المكان صار مصرا. والمصر: الحاجز بين الشيئين. والمصرون تعني الحاجز الصغير. سمي المكان بهذا الاسم نسبة إلى اسم فلج المصرون.

## نْسَفْ

نسف الإناء نسفاً أي امتلأ وفاض. ونسف الماشي أسرع. ونسف الشيءَ: اقتلعه من أصله. ويقول الله تبارك وتعالى: ﴿ويسألونك عن الجبال فقلْ ينسفها ربي نسفاً﴾. ويقال نَسَفت الدَّواب الكلأ. ويقال نَسَفت الريح التراب: اشتد هبوبها فحملت التراب والحصى. ولعل التسمية هنا ذات صلة وثيقة بالرياح التى تحمل التراب والحصى لشدتها. ونسف اسم مدينة كبيرة بين جيحون وسمرقند، خرج منها جملة من مشاهير علماء الإسلام كالإمام المحدث المفسر أبي إسحاق النسفي من علماء القرن الثالث الهجري الموافق القرن التاسع الميلادي.

# ولاية إبراء: القلاع

| الإسم | المكان | معلومات عامة |
|---|---|---|
| الخطو | قفيفة | |
| السبلة | السفالة | تقع هذه القلعة ببلدة المعترض واسمها مشتق من سبلة أولاد سالم الحارثى |
| السوق | العلاية | |
| السياح | العلاية | |
| الطريف | الثابتي | تقع في الجهة الجنوبية من بلدة الثابتي على مدخل القرية. وهي قائمة حتى الآن. وقد قام ببنائها أهالي القرية. |
| الظاهر | اليحمدي | تقع هذه القلعة شمال بلدة اليحمدي بجانب الطريق العام بدبد – صور وقد تم ترميمها عام ١٤١٠ هـ/ ١٩٨٩م. |
| العين | السفالة | هذه القلعة مشتق اسمها من اسم فلج العين بسفالة إبراء قرية النجادي |

| الإسم | المكان | معلومات عامة |
|---|---|---|
| الفليج | الفليج | |
| النهيد | الثابتي | تقع في الجهة الشرقية من قرية الثابتي وأنشئت لحماية البلدة وقد بنيت بالطين ولا تزال باقية. |
| أولاد جمعة | اليحمدي | قام ببناء هذه القلعة سيف بن ربيعة ابن سالم المسكري. |
| أولاد حائز | اليحمدي | قام ببناء هذه القلعة أولاد أحمد بن عمران ابن فيت المسكري وسميت بهذا الاسم نسبة إلى الحارة التي تقع بها وهي حارة حائز. |
| أولاد حمد بن راشد | اليحمدي | شيدت هذه القلعة في عهد اليعاربة على يد راشد بن سليمان المسكري. |
| أولاد سعيد بن راشد | اليحمدي | قام ببناء هذه القلعة سعيد بن راشد ابن سعيد المسكري وتقع في الجهة الغربية من بلدة اليحمدي. |
| بيت زهران | العلاية | قام ببنائها الشيخ زهران بن محمد ابن زهران الإسماعيلي، وقد آلت ملكيتها للدولة، واتخذ مقرا للوالي فترة طويلة وهو لا يزال قائما. |
| حارة السور | اليحمدي | تقع هذه القلعة في وسط بلد اليحمدي وسميت بهذا الاسم نسبة إلى الحارة التي تقع بها وهي حارة السور. |

| الإسـم | المكان | معلومات عامة |
|---|---|---|
| حسين بن محمد البرواني | السفالة | تقع هذه القلعة في منطقة الصفح بسفالة إبراء. |
| سور الصفح | السفالة | |
| سور النصيب | النصيب | |
| سور مشري | السفالة | |
| عامر بن نصير السناوي | السفالة | تقع في قرية سيح العافية في سفالة إبراء. |
| قلعة فلج العفريت | اليحمدي | قام ببناء هذه القلعة أهالي بلدة اليحمدي لتكون حماية لفلج العفريت الذي يسقي هذه البلدة وهي مبنية من الطين. |

# ولاية إبراء: الحصون

| الإســـم | المكان | معلومات عامة |
|---|---|---|
| الحارة | قفيفة | |
| الحوش (بيت اليحمدي) | اليحمدي | قام ببناء هذا الحصن الشيخ حافظ ابن سعيد المسكري، وقد تم ترميمه عام ١٤١٠ هـ ١٩٨٩ م . |
| الدغشة | السفالة | يقع هذا الحصن بسفالة إبراء بالقرب من المسجد الجامع القديم وهو شبه مندثر. وهو حصن قديم لا يعرف تاريخ بنائه. وكان يعتبر من الحصون المهمة في البلاد. |
| السور | اليحمدي | يقع هذا الحصن في وسط بلدة اليحمدي في موقع يسمى حارة السوق . |
| المياس | قفيفة | |
| حاكم بن جمعة | الثابتي | قام ببناء هذا الحصن أولاد حاكم بن جمعة اليزيدي ويقع في وسط القرية وبني بالجص والطين والحجارة ، وقد تم بناؤه منذ حوالي ١٠٠ عام تقريبا . |
| حصن الشباك | العلاية | ويعرف بالبيت الكبير قام ببنائه |

| الإســم | المكان | معلومات عامة |
|---|---|---|
| | | الشيخ أحمد بن ربيعة الإسماعيلي في عهد الإمام سيف بن سلطان بن سيف اليعربي (قيد الأرض) ١١٠٤هـ - ١١٢٣هـ / ١٦٩٢م - ١٧١١م. ليكون مقرا للوالي حيث كان الشيخ أحمد بن ربيعة واليا للإمام على إبراء آنذاك وقد تم بناؤه في القرن الثاني عشر للهجرة والثامن عشر الميلادي. |
| على بن يوسف الحارثي | السفالة | يقع في بلدة المعترض بسفالة ابراء. |
| فريفر | العلاية | هو أحد الحصون الشهيرة بالولاية وبجانبه سوق الإمام عزان بن قيس حيث بني في ذلك العهد. |
| مسعود بن سلوم | السفالة | يقع الحصن في بلدة المعترض بسفالة إبراء. |

# ولاية إبراء: الأبراج

| الإسم | المكان | معلومات عامة |
|---|---|---|
| البدعة | النصيب | قام ببنائه أحمد بن سالم بن سلطان المسكري منذ ١٥٠ سنة تقريبا . |
| البريج | العلاية | وهو من ضمن المجموعة السابقة . |
| الجديد | العلاية | وهو من ضمن مجموعة أبراج العلاية . |
| الحائمة | قفيفة | |
| الحارة | قفيفة | |
| الحلالي | السفالة | |
| الحوش | النصيب | قام ببنائه حميد بن سويف الإسماعيلي ويقع في بلدة النصيب . |
| الدكيك | العلاية | هذا البرج من ضمن الأبراج المحيطة بقرية العلاية . |
| السور | السفالة | يقع برج السور في ضاحية سور المنزفة. |
| السياح | العلاية | يقع هذا البرج ضمن مجموعة أبراج |

| الإسم | المكان | معلومات عامة |
|---|---|---|
| | | تحيط بقرية العلاية على شكل دائرة، وقد رمم في زمن الشيخ ناصر بن علي بن جمعة المغيري. |
| الشرقي | قفيفة | |
| الشريقية | العلاية | وهو من ضمن المجموعة السابقة . |
| الصغير | السفالة | سمي هذا البرج بالصغير نسبة إلى فلج الصغير من سفالة إبراء . |
| الصفح | السفالة | هذا البرج يقع ضمن خمسة أبراج على سور الصفح بقرية السفالة . |
| الصفح | العلاية | وهو من ضمن مجموعة أبراج العلاية . |
| الصويريج | العلاية | وهو من مجموعة أبراج العلاية والتي تحيط بالقرية على شكل دائرة. |
| الظاهر | اليحمدي | سمي برج أولاد سعود وذلك نسبة إلى أولاد سعود بن غيث ويقع ببلدة الظاهر بالقرب من اليحمدي . |
| العقيبات | النصيب | قام ببنائه أهالي قرية النصيب وذلك لحماية القرية. |

| الإسم | المكان | معلومات عامة |
|---|---|---|
| الغربي | قفيفة | |
| الغيل | السفالة | يقع هذا البرج ببلدة الغيل من سفالة إبراء. |
| الفلج | اليحمدي | بني هذا البرج على شكل رباعي ويستخدم لحماية الفلج من الأخطار. |
| القديم | النصيب | قام ببناء هذا البرج أهالي قرية النصيب . |
| القرون | اليحمدي | يقع في جنوب بلدة اليحمدي، وهو شبه مندثر . |
| القطبي | السفالة | سمي بهذا الاسم نسبه إلى الجبل الذي يقع عليه (جبل القطبي) . |
| القنيبية | العلاية | وهو من ضمن المجموعة السابقة . |
| اللماع | العلاية | وهو من ضمن مجموعة أبراج العلاية . |
| المراني | اليحمدي | يقع هذا البرج في موقع يسمى المراني وقد نسب إلى الموقع. |
| المسارير | السفالة | يقع هذا البرج ببلدة المعترض بسفالة إبراء. |
| المسرح | النصيب | بني هذا البرج من حوالي ١٥٠سنة قام ببنائه أهل القرية. |

| الإســم | المكان | معلومات عامة |
|---|---|---|
| **المنزفة** | السفالة | |
| **المنصور** | العلاية | وهو من ضمن مجموعة أبراج العلاية . |
| **الناصري** | العلاية | يقع على قمة جبل من الجبال الواقعة جنوب العلاية . |
| **النصيب** | النصيب | تم بناء هذا البرج أثناء شق الفلج النصيب وذلك لغرض حماية الفلج. |
| **النطالة الجنوبي** | الحزم | قام ببناء هذا البرج أهالي بلدة الحزم وذلك لحماية البلدة ويقدر عمره بحوالي ١٥٠ سنة. |
| **النطالة الشمالي** | الحزم | قام ببناء هذا البرج سعيد بن عيسى المغيري ، وذلك بعد رجوعه من شرق إفريقيا. وقد كتب على أحد جدرانه تكلفة بنائه وقدرت بـ ١٧ قرشاً (عملة ماريا تريزا). |
| **النواصر** | العلاية | من نفس المجموعة السابقة . |
| **الوسطي** | اليحمدي | هو أحد أبراج فلج اليحمدي يبلغ ارتفاعه حوالي تسعة أمتار بني لغرض حماية الفلج. |
| **أولاد جابر** | السفالة | يقع هذا البرج في بلدة الغيل بسفالة إبراء . |

| الإســـم | المكان | معلومات عامة |
|---|---|---|
| **أولاد جاعد** | النصيب | قام ببناء هذا البرج جاعد بن أحمد ابن ربيعة، ويقع في وسط بساتين النخيل في جنوب البلدة. |
| **أولاد سالم بن أحمد** | النصيب | قام ببنائه أحمد بن سالم بن سلطان المسكري ويقدر عمره بحوالي ٢٠٠ سنة تقريباً. |
| **أولاد عمير** | النصيب | يقع شرق جبل منقل جنوب بلدة النصيب قام ببنائه عمير بن علي الإسماعيلي، واستخدم لحماية البساتين في القرية . |
| **أولاد مانع** | النصيب | قام ببناء هذا البرج أحد أولاد مانع الإسماعيلي منذ حوالي ١٥٠ سنة تقريبا . |
| **بسيا** | اليحمدي | |
| **بهلاء** | اليحمدي | ويسمى أيضا برج سعيد بن سليمان بن بلعرب المسكري وهو الذي قام ببنائه. |
| **بو عقلين** | العلاية | وهو من ضمن المجموعة السابقة . |
| **جميلوه** | العلاية | وهو من ضمن المجموعة السابقة . |
| **حسين** | السفالة | قام ببناء هذا البرج حسين بن محمد البرواني ويقع في بلدة الصفيح وينسب البرج الى اسم من قام ببنائه. |

| الإسم | المكان | معلومات عامة |
|---|---|---|
| داهش | السفالة | يقع برج داهش في بلدة المعترض. |
| داهش | اليحمدي | هو أحد أبراج فلج اليحمدي التي أنشئت من أجل حماية الفلج، مبني من الجص والحصى . |
| سبلة سيح العافية | السفالة | يقع هذا البرج بحارة سيح العافيه ونسب البرج اليها . |
| سلاّم | السفالة | يقع هذا البرج ببلدة المعترض بسفالة إبراء. |
| سلمان | اليحمدي | قام ببناء هذا البرج سلمان بن الشين يقع في الجهة الشرقية من بلدة اليحمدي . |
| صحار | السفالة | سمي هذا البرج باسم صحار نسبة إلى المزارع المحيطة به والتي تسمى بمزارع صحار. |
| صحار | العلاية | |
| صدام | العلاية | |
| صنعاء | العلاية | |
| علي بن يوسف الحارثي | السفالة | يقع هذا البرج ببلدة المعترض بسفالة إبراء. |

| الإسم | المكان | معلومات عامة |
|---|---|---|
| كشام | الحزم | |
| كشام | السفالة | سمي بهذا الاسم لأنه يقع على مدخل قرية القناطر. |
| مسلم بن خميس السناوي | السفالة | يقع هذا البرج في حارة سيح العافية بسفالة إبراء . |
| مصاخة | اليحمدي | يقع في الجهة الغربية من بلدة اليحمدي ، وقد قام ببنائه أولاد سالم ابن سعيد. |
| ملقفة | النصيب | قام ببنائه أهالي قرية النصيب من حوالي ١٥٠ سنة تقريبا. |
| نطالة | السفالة | يقع هذا البرج في موقع يسمى النطالة. |
| نطالة خلفان بن حاكم | النصيب | قام ببنائه خلفان بن حاكم الإسماعيلي ويقدر عمره بحوالي ٢٠٠ سنه تقريبا . |
| نطالة ناصر بن سعيد | النصيب | قام ببنائه سعيد بن سيف الإسماعيلي منذ ١٥٠ سنه تقريبا . |
| وبتة | الحزم | نسبة إلى امرأة من قبيلة المغيريين أمرت ببنائه |

# ولاية إبراء: البيوت

| الإســـم | المكان | معلومات عامة |
|---|---|---|
| اليحمدي | إبراء | عبارة عن مبنى مكون من دورين يضم مجموعة من الغرف متعددة الاستخدام، كما يوجد به برج في الجهة الجنوبية الشرقية مكون من ثلاثة ادوار ويوجد داخل البرج سلم يؤدي إلى قمة البرج الذي استخدم لغرض المراقبة وهو مبني من الجص والحجارة وقد قامت وزارة التراث والثقافة بترميمه عام ١٩٨٩م. |

# ولاية بدية

# المدن والقرى

## بْدِيَّة

البَديء هو الشيء المبتدع الجديد، وهو هنا صفة لبئر بدية ، وكان من عادة العرب أن يتركوا ما سمي في الجاهلية على حاله ويسموا ما سمي في الإسلام بالبدي ، وقد أطلق على كثير من الوديان والآبار اسم بدية، ومنها ما ورد في شعر المتنبي :

*أمست بالبدية شفرتاه*
*وأمسى خلف قائمة الحيار*

## الثِّرْمَدِيّة

ثَرْمَد الطعامَ : أساء صنعه ، والثَّرمد : نبات صحراوي يكثر بعد هطول الأمطار. ربما أتت التسمية من كون المنطقة يكثر بها هذا النبات.

## الجَاحِس

جَحَسَ جلده ويجحسه أي قَشَره. وجاحسه جحاساً أي زاحمه وقاتله وزاوله على الأمر . وتقول العامية مجحوس (ميحوس) أي المكان الضيق. سمي المكان باسم الفلج جاحس أي الذي يزاحم الأفلاج الأخرى. أو لأن موضع القرية داخل بين القرى الأخرى.

## الجَرِيسة

جرس الطائر جرْساً : صوّت ، والجَرِسة : أرض جرسة تصوت عند تحريكها وتقليبها.ولعل التسمية جاءت من كونها مكاناً تكثر به أصوات الحيوانات أو الرياح.

## الحَوِيَّة

حوى الشيء يحويه حياً وحَواية واحتواه واحتوى عليه أي جمعه وأحرزه. واحتوى علي الشيء أي ألم عليه. والحوية: كساء يحوى حول سنام البعير. والحوايا آبار تحفرفي أرض صلبة يحبس فيها ماء السيول . سمي المكان بالحوية لأنه يقع وسط كثبان رملية ومحتواه من كل ناحية.

## الحَيْلي

الحَيْله: حجارة تنحدر من جوانب الجبل إلى أسفله. والحَيْل: الماء المستنقع في بطن الوادي. والحَيل القوة . سمي المكان بذلك ربما لتغير وتحويل الفلج من مساره إلى مسار آخر لاعتراض الجبل له أو لاعتراض المكان لمجرى الأودية والسيول.

## الرَّاكة

الأراك: شجر من الحمض يستاك به. وذكر ياقوت في معجمه بأن (راكة) موضع أغارت فيه خثعم ومُسلية على بني عك فهزمتهم عك. فقال شاعرهم حوذان العكي:

*صبرنا يوم راكة حين شالتْ*
*علينا خثعم ركنا صليبا*

لعله سمي نسبة لشجر الأراك الذي يكثر على رأس أم الفلج التابع لهذه القرية.

## الرّبَث

ربثَه عن حاجته وأمره ربْثًا : حبسه عنها وصرفه، وارْتَبث القوم : تفرقوا ، والرّبِيثة : الأمر يحبسك .ولعلها سميت كذلك من كون رملها يتفرق عند حركة الرياح .

## الشَّارِقْ

الشارق هي الشمس حين تشرق. وقولهم: «لا أكلمك ما ذرّ شارق» أي ما طلع قرن الشمس. جاءت التسمية من الظهور لأن المكان مرتفع وظاهر.

## الضّوَيْقة

ضاق ضيقاً : انضم بعضه على بعض ، وتضايق القوم : لم يتسعوا في مكان أو خلق، والضيق: الفقر والشدة، والمَضيق: مجرى ماء ضيق بين قطعتين من الأرض .والتسمية جاءت من كون المكان ضيقا في دروبه ومسالكه والرمال تحيط به من جانبين .

## الظَّاهِر

الواضح وجاء في القاموس: الظاهر: ما غلظ من الأرض وارتفع، والظواهر أشراف الأرض. لأن الفلج بها لم يأخذ وقتا طويلا في ظهوره.وذكر ياقوت في معجمه بأن (الظاهر) موجودة أيضاً بمصر بالفسطاط سميت بذلك في عهد عمرو بن العاص.

## العقْدة

عقدَ الشيء عقْداً : التوى كأن فيه عُقدة ، والعقدة: موضع العقد ، وتعقّد الخيط من عقد، وتعقد الرمل : تراكم . ربما جاءت التسمية من كون المكان كثير الرمل متراكمه .

## الغَبّي

الغب: الغامضُ من الأرض. والغُبُّ: الضاربُ من البحر حتى يمعَن في البر. ويقال مرّوا في غبة البحر أي بعيداً عن البر أو الشاطئ. والغبيب المسيل الصغير الضيق من متن الجبل ومتن الأرض. يحتمل أن تكون التسمية من الأرض الغامضة المنخفضة عن سطح الأرض. وقد يكون توفر المياه في هذا الفلج من قوتها واندفاعها شبيهاً بالغبة في البحر. ويحتمل أيضا بعد المكان، حيث يقال مكان غبّ أي بعيد.

## المكائن

المكائن جمع مَكنة وهي : آلة تؤدي وظيفة معينة وتطلق هنا على الآلة التي تسقي الزرع.وأطلقت هذه التسمية مجازًا من باب إطلاق الجزء على الكل على مجموعة من المزارع كان بها مكائن لسقي زراعتها.

## المُنْترِب

الترب والتراب والترباءُ والتوارب والتريب كلها تعني الأرض. ويقال أرض

طيبة التربة، ويقال أترب أي استغنى وكثر ما له فصار كالتراب. الموقع محاط بالرمل وعندما تهب الرياح تنقل معها التراب فتغطي النباتات والأرض الصلبة فسمي المكان بهذا الاسم .

## الوَاصل

وَصَلَ الَشيء وصلاً وصلة من الوصل وهو ضد الهجران. والوصل أيضا خلاف الفصل . وصل الشيء بالشيء يصله وصلاً وصلة. وصل الشيء إلى الشيء وصولاً أي انتهى وبلغ . والأوصال هي المفاصل، وفي الحديث من أراد أن يطول عمره فليصل رحمه. والواصل اسم شخص . سميت القرية باسم الواصل لموقعها في المنتصف ما بين قريتين بعيدتين فهي وصلت ما بينهما. وقد يكون أيضا من مواصلة مجرى الفلج الموجود حيث أوصل من مكان إلى اخر حتى وصلت المياه إلى كل مزارع النخيل.

## دْبَيكَ

الأصوات المرتفعة نسبة لصوت سباق الخيل. فبعد أن وصل ماءالفلج إلى أهل القرية ، قيل بأن أحداً سأل ماهذا الدبيك؟ فكانت التسمية لهذا السبب.

## رميْلة

الرميلة تصغير رملة :القطعة من الرمل ، والرمل : فتات الصخر .وسميت كذلك لكونها تقع في مكان تكثر فيه الرمال .

## شَاحكْ

جاء فَي لسان العرب: الشحاك أو الشحك عود يعرض في فم الجدي ليمنعه من الرضاع. ولعل التسميةمن الإدخال المتضمن معنى المواراة، وذلك لأن أهل القرية عندما كانوا يجرون فلجها قالوا: (اشحكوه من هنا) أي أدخلوه. وقد يكون موضع القرية داخلاً وسط قريتين. والشحاك بلغة العامية يعني داخل، يقال اشحك الشيء أي دخّله وألزمه.

## شبَاك

شبك الشيء شبْكا : تداخل بعضه في بعض ، وطريق شابك : متداخل ملتبس. والشِباك هي الأرض الكثيرة الآبار. والشباك من الأرضين: مواضع ليست بسباخ ولا منبتة.ولعل التسمية جاءت من تشابك وتداخل مسالكها ودروبها أو لكثرة الآبار بها ، أو ربما لعدم جودة أرضها للزراعة وقت التسمية.

## شجّة ( شقة ) الرّاكة

الشّقة : نصف الشيء ، والقطعة المشقوقة أو المنشقة . والراكة من الأراك وهو : شجر المسواك . ربما جاءت التسمية من كون المنطقة تقع بين تلين كبيرين من الرمل ويكثر بها شجر الأراك.

## شجّة ( شقة ) شُوجَب

الشّقة : نصف الشيء ، والقطعة

المشقوقة أو المنشقة .شجب فلان :هلك، وتَشَاجَبتْ الأمور : تشابكت واختلطت ، والشجب : العنت يصيب الإنسان.وربما سميت كذلك لكونها منطقة صغيرة غير مستوية أو لصعوبة الوصول إليها لعنتها و مشقتها.

## طُوَي إنْجَي

طَوَى الشيء طيّاً : ضم بعضه بعضاً ، والطَوِي : المطوي والحزمة من البر والساعة من الليل.وعند العامة : البئر . وإنجي : الطفل الصغير عند العامة ، وهو هنا لقب للرجل الذي حفر البئر . وسميت بذلك نسبة لمن حفر بئرها.

## طُوِي ناصر محمد

الطوي : سبق تفسيره . وسميت بذلك نسبة لناصر محمد الحجري الذي حفر بئرها .

## طوي هلال

طوي : سبق تفسيره . وسميت بذلك نسبة لهلال الحجري الذي حفر بئرها .

## عريّش

تصغير عَرِيش وهو : البناء من السعف ، وفي اللغة العَرِيش : ما يستظلّ به وما عرش للكرم، والسقف .وسميت بذلك لكثرة العرشان (جمع عريش ) بها أو أنه مكان ظليل .

## غبْرة غلَيْفيط

غبَر الشيءُ غبراً : علاه الغبار ، والغَبْراء: الأرض، والغُبْرة : لطخ الغبار. وغليفيط ربما كان اسم رجل ، وعند العامة غلفط الشيء : أسرع فيّ إنهائه دون إتقان . ولربما كانت تسمية المكان لكثرة غباره ونسب إلى غليفيط.

## فَلجُ المَطاْوعَة

الفلج قناة الماء المعروفة في عمان. المطاوعة: من كلمة مطوع، وهي كلمة تطلق على معلم القرآن أو إمام المصلين أو العابد الزاهد. ومطوع مشتق من الطاعة والخضوع لله . سمي المكان باسم مجموعة أشخاص يطلق عليهم المطاوعة شقّوا هذا الفلج، فسمي الموضع باسمهم.

## لسك ( الرمل )

ربما أتت من الجذر اللغوي لزق، أو لسق، أو لصق وكلها بمعنى: علق أو اتصل، وتلاصق الشيئان: علقا ببعض. و لربما أتت التسمية من كون هذه القرية ملاصقة للرمل لكونها تنسب إليه أحياناً.

## مظلّة

ظلّ الشيء : دامَ ظلُّه ، وأظلّ : امتد ظلّه ، والظلّة: ما أظلك من شجر وغيره ، والمظلة : ما يستظل به .وربما كانت تسمية حديثة نسبة إلى المظلات التي بنيت لأجل استظلال الناس بها في الطرق العامة وبين القرى .

## هاتُوه

هَيْت بالرجل وهَوْت به أي صوّت به وصاح ودعاه. التهيت: الصوت بالناس. ويقال أيضا هات أي أعطني. وذكر أيضا أن الهيت هو الهوة الصغيرة من الأرض، أو الغامض من الأرض. قد يكون الاسم أصله من الهيت أي النداء أي أن القوم صاحوا وتنادوا بتسييح الفلج الذي سمي بفلج هاتوه، أو قد يكون أصل المكان هوة في باطن الأرض .

# ولاية بدية: الحصون

| الإسم | المكان | معلومات عامة |
|---|---|---|
| **البحارنة** | الغبي | يقع هذا الحصن في الجهة الغربية من بلدة الغبي، والحصن مكون من دورين. وانهارت أغلب جدرانه. |
| **الحوية** | الحوية | تم بناء هذا الحصن أثناء شق فلج الحوية وذلك عام ١٢٠٩ هـ/ ١٨٦٢م وهو عبارة عن فناء واسع يتكون من عشرين غرفة كانت تستخدم لأغراض ومتطلبات الحروب وبه برج واحد. |
| **الحيلي** | الظاهر | قام ببناء الحصن أفراد من قبيلة الحجريين ، يتميز حصن الحيلي بوجود ثلاثة أبراج مربعة الشكل في ثلاث زوايا منه إضافة إلى برج واحد دائري الشكل في منتصف السور الشمالي من الحصن. |
| **الشارق** | الشارق | وهو في الأصل حصنان في قرية الشارق. الأول بناه سعيد بن حابسة الحجري ، والثاني قام ببنائه أخوه مسعود بن حابسة الحجري، وكلا الحصنين متقابلان بنيا في أواخر القرن التاسع الهجري أي أواخر |

| الإسم | المكان | معلومات عامة |
|---|---|---|
| | | القرن الخامس عشر الميلادي. يتكون بناء كليهما من طابقين اثنين.واستخدم في بنيانهما مادة الطين والجص. |
| المحاسنة | الغبي | قام ببناء الحصن الشيخ علي بن ناصر الحجري في عهد السلطان سعيد بن سلطان بن أحمد البوسعيدي ١٢٢٢ -١٢٧٣ هـ / ١٨٠٧ - ١٨٥٦م. ويتكون الحصن من دورين وبه برج في الزاوية الشمالية الشرقية. |
| المراشيد | الجاحس | قام ببناء هذا الحصن ساعد بن حمد الحجري. ويوجد به برج يتكون من دورين. وقد استخدم قديما لصد الاعتداءات عن البلدة . |
| المنترب | المنترب | يعتبر من أقدم الحصون في ولاية بدية ، قامت ببنائه قبيلة الحجريين وذلك لصد الهجمات والغزوات عن البلدة ولقد تم بناؤه في عهد الإمام عزان بن قيس بن عزان البوسعيدي ١٢٨٥هـ- ١٢٨٨هـ / ١٨٦٨م - ١٨٧١م. والحصن مربع الشكل وتقدر مساحته بـ ٣٠ / ٣٠ م٢ . ويتكون من طابقين ويحيط به سور يبعد عن المبنى الرئيسي بمسافة ٤٠م ويوجد به برج واحد يقع في |

| الإسم | المكان | معلومات عامة |
|---|---|---|
| | | الركن الشمالي الشرقي من الحصن، وقد استخدم الحصن قديماً كمركز للولاية سنة ١٤١١هـ / ١٩٩٠م . |
| الواصل | الواصل | قام ببناء حصن الواصل أفراد من قبيلة الحجريين وذلك في منتصف القرن التاسع الهجري منتصف القرن الخامس عشر الميلادي. وتقدر مساحة الحصن بـ٣٠٠ م٢. وهو مربع الشكل ويتميز بوجود ثلاثة أبراج في ثلاث من زواياه الأربع وقد استخدم الحصن قديماً كمركز للولاية إضافة الى استخدامه كتحصين دفاعي لحماية البلدة. |
| سعيد بن عبيد الحجري | الشارق | يقع هذا الحصن قبالة الشارع العام صور– مسقط إلى الشرق من حصن الشارق وقد قام ببناء الحصن سعيد ابن عبيد الحجري في أواخر القرن التاسع الهجري / أواخر القرن الخامس عشر الميلادي . |
| علي بن جابر بن علي | الجاحس | يقع الحصن بين بلدة الجاحس وبلدة الشارق ، ويتكون من طابقين ، ومبني من اللبن والطين. |

# ولاية بدية: الأبراج

| الإســـم | المكان | معلومات عامة |
|---|---|---|
| **الحيلي** | الحيلي | عددها ثلاثة أبراج؛ اثنان يقعان على أرض منبسطة وواحد يقع فوق قمة جبل وهو الأكثر تحصناً والأقرب إلى القرية استخدما للمراقبة وحماية القرية من الاعتداءات. وقد بنيا من الحجارة والجص . |
| **السريرة** | الواصل | يقع هذا البرج في بلدة الواصل. وهو مبني من الطين. وقد انهارت أغلب أجزائه. |
| **الفليج** | الظاهر | يقع هذا البرج فوق قمة جبل ، وقد بني أثناء شق فلج قرية الفليج ، وهو مبني من الطين والحجارة والجص وقد استخدم للمراقبة وحماية البلدة. |
| **المعيلي** | الواصل | المعيلي هو أحد افراد قبيلة الحجريين وقد قام ببناء هذا البرج ونسب إليه. |
| **أولاد عامر** | الواصل | قام ببناء هذين البرجين حمد بن عامر بن محمد الحجري وقد بنيا من الطين واستخدما لأغراض المراقبة وحماية البلدة. |

| الإسم | المكان | معلومات عامة |
| --- | --- | --- |
| حمد بن سالم الحجري | هاتوه | يقع هذا البرج في بلدة هاتوه. وقد تم بناؤه في أوائل القرن الثالث عشر الهجري / أوائل القرن التاسع عشر الميلادي وهو مبني من الطين. |
| دبيك | دبيك | يقع برج دبيك على قمة جبل وقد بني أثناء شق فلج القرية ومن الجص والحصى واستخدم للمراقبة وحماية البلدة. |

# ولاية جعلان بني بو حسن

## المدن والقرى

## جَعْلاَن بَنْي بُو حَسْن

جَعْلاَنْ : من جَعَل الشيء جعْلاً ومَجْعلاً واجتَعَله أي وضعه، وتعني العطاء والنصيب، والجعل تعني الفسيلة. وقيل النّخلة القصيرة. والجعَل القِصر مع السمن. وجعلان على وزن فعلان تعني الماء الوافر والبئر الممتلئ بالماء. وقال ابن دريد الجعول الرأل ولد النعام. ينسب المكان إلى قبيلة بني بو حسن وهي قبيلة عمانية سكنت هذه البلاد.

## أبو حْظَير

حظر الشيء حظراً وحظر عليه الشيء: منعه وحجره. وحظر الشيء: حازه وكأنه منعه عن غيره. حظر المواشي حبسها في الحظيرة، الحظر: الشجر المتحظر به الشوك. والحظيرة: ما حال بينك وبين الشيء، وأصله أن العرب تجمع الشوك الرطب فتحظر به. ربما لكثرة رؤوس الماشية وكثرة حظائرها سمي المكان بذلك. وأبو هنا تعني ذات. والتسمية مرجعها لوجود هذه الصفة في الموقع.

## أبُو يوَنة

أبو أداة نسب. يونة: آنية أي وعاء. والمقصود هنا الجرة. عثر على هذه الجرة في هذا الموضع فأطلق عليه بلفظ الذكر أبو يونة، أو نظراً لشكله التضاريسي الذي يشبه الجرة.

## الأُثْلَتَيْنْ

أثل: تأصل في الأرض أو في الشرف فهو أثيل ومؤثل، والأثل: شجر يشبه الطرفا وهو طويل مستقيم يعمر، كثير الأغصان دقيق الورق طويله وجيد الخشب، منه منبر الرسول ﷺ واحدته أثلة وجمعه أثلات. وفي القران الكريم:﴿وأثل وشيء من سدر قليل﴾. وبالنظر لوجود شجرتي أثل في هذا المكان فقد سمي المكان بهذا الاسم.

## الأشْخَرِية

الأشخر: ضرب من الشجر. والتسمية نسبة لوجود شجرة عظيمة في هذا الموضع يستظل تحتها، أغصانها تحرق فيعدونها فحماً. وكانت تضاف إليه بعض المواد لصناعة البارود.

## الجحلة

الجحل: العظيم من كل شئ والحرباء أو نوع منها ويعسوب النخل، وجحله أي بالغ في صرعه ، والجحلة : آنية فخارية بويضية الشكل وقد تكون كروية لها عنق يبرد فيه الماء، ربما سميت بهذا الاسم لشكلها التضاريسي، وقد أصبحت حياً من أحياء مركز الولاية وتسمى جحلة المشايخ.

## الجويرة

الجر تعني الوهدة من الأرض، وتعني

جحر الضبع ، والجأرة الطريق على الماء، وكذلك الجيرة والمجورة ، ولقرب القرية من قرى أخرى سميت بهذا الاسم.

## الخزوة

خزا الرجل يخزوه خزوًا : ساسه وقهره ، والخزو :كف النفس عن همتها وصبرها على مر الحق، والخزي : الهلاك . ربما سمي بهذا الاسم لبعد المكان وصعوبة الوصول إليه، ولأن الماشي إليه يتعرض للهلاك.

## الخَمْرَة

خَمَر وخامر الشيء: قاربه وخالطه. والخَمَرُ بالتحريك ما واراك من الشجر ونحوه، ويقال توارى الصيد في خمر الوادي. وأخمرت الأرض أي كثر خمُرها، وهي الوهدة يختفي فيها الذئب. ربما لبعد المكان واختفائه عن الأماكن الأخرى خاصة في المناطق الرملية والصحراوية أطلق عليها هذا الاسم.

## الرَّفيعَة

الرفع ضد الوضع، رفعته فارتفع فهو نقيض الخفيض في كل شيء. وتقع هذه القرية في وسط وادي البطحاء في مكان مرتفع عما حوله.

## السبيط

تصغير السبط ، مطَر سَبْطٌ وسَبِطٌ أَي مُتدارِكٌ سَحٌّ، وسَباطَتُه سَعَتُه وكثرته ، والسبط من نبات الرمل، وقيل شجر دقاق العيدان تأكله الإبل والغنم وليس له شوك ولا زهر، ربما كان شجر السبط كثيرًا بها فسميت باسمه.

## الصفَاة

صفا صفاءً نقيض كدر. أصفى فلان الود أي أخلصه. الصفو: الإخلاص في المودة والصافي النقي. والصفوان الصخر الأملس نظراً لوجود صخور ملساء صافية نقية في الموضع، وقيل لوجود مستنقعات ماء ثابتة صافية.

## الصفيح

الصفح: الجنب ،وصفح كل شيء : جانبه، وصفحة الجبل: جانبه ، ولموقع المكان على صفحة الرمال العالية سمي بهذا الاسم.

## الطحايم

طحمة السيل : دفعته الأولى، والطحمة نوع من النبت وهي الطحماء وجمعها طحائم ،وهي نبتة سهلية حمضية ،ويقال طحمة الليل أي سواده ، سميت القرية بهذا الاسم لوقوعها بين الرمال أو ربما لوجود هذه النباتات أو توفر المياه عند نزول الأمطار.

## الطوْيَانْ

الطوي: هو البئر بنيت وطويت بالحجارة. سميت الطويان لانتشار الآبار في هذه المنطقة.

## العَقْرَة

قال الخليل العقر: هو كل فرجة تكون بين شيئين، والعقر القصر. قال لبيد:

*وعقر الهاجري إذا أتينا*

*بأشباه حنين على مثال*

والعقر: الغمام. وقد سميت قرى عربية كثيرة بالعقر في العراق والجزيرة والشام. ويوجد بهذا القرية مسلخ تعقر فيه الإبل للذبح.

## الغَيْنَة

الغين : لغة بمعنى الغَيْم، هو السَّحاب. والأغين هو الأخضر، وشجرة غيناء أي خضراء كثيرة الورق ملتفة الأغصان ناعمة، والجمع غِين. والغَيْنة: الأراك والسدر الكثير المجتمع. سمي المكان باسم الغينة لتوفر الأشجار وكثرتها مما يعطيها جمالاً وبهاءً في وسط الرمال.

## اللسك

ربما الكلمة حورت من لسق إلى لسك ، ولسق مثل لصق ولزوق الرئه بالجنب من العطش، واللسق عند العرب هو الظمأ ، قد يكون السبب في التسمية أن المكان لصيق بمكان آخر أو بجانبه.

## بندر الصقْلَة

البندر: مربط السفن على الساحل، أو مرفأ صغير. وتعني المدينة البحرية وجمعها بنادر. وهي كلمة فارسية. صقل الشيء: جلاّه وملسه. ونقل ياقوت عن الفراء قوله : صقع خال وصقل خال، أي ناحية خالية. ويجوز أن يكون الصقلاء تأنيث البقعة الخالية ، ويكون خلو المكان وقت التسمية سببا في إطلاقها عليه.

## بندر قرون

البندر: مربط السفن على الساحل، وقرون مجموعة رؤوس الجبال مطلة على البحر يستهدي بها أصحاب السفن في الاتجاه.

## ثُقْبَةْ عِليجُمْ

ثقب الشيء: خرقه، والثقب: الخرق الثاقب، وهنا ثقب في الفلج أي فتحة كالبئر . ويشيع استخدام المادة في تسمية الأماكن العربية، ومنها جبل ثقبة بمكة المكرمة، وقرية الثقب باليمامة وقرية ثقبان باليمن. سميت ثقبه عليجم نسبة لحافر هذه الثقبة في فلج المشايخ ويدعى عليجم.

## جحَّيد (قحيد)

جحد العامُ: قل مطره. وجحدت الأرض

صارت يابسة لاخير فيها. وجحد النبات: قل ولم يطل.وقحدت الناقة: عَظُم سنامها. ويقال للسنام القحدة. وقد تعود التسمية للجحد أو القحد.

## جزيرة الْحَدْ

الجزيرة معروفة: وهي اليابس المحاط بالماء. الحد: منتهى الشيء. حد الدار جعل لها حدا. وحد الشيء عن الشيء: ميزه، وهو الحاجز بين شيئين. سمي المكان بذك لأنه يقع بين ثلاث ولايات وهي محوت وبني بو علي وبني بو حسن وهو مشترك بينهم.

## حْصَاةْ الْخْزِينْ

الحصى: صغار الحجارة. الخزين: المدخر. يقال خزن المال: ادّخره. أطلق عليه حصاة الخزين. لوجود حصاة مادة الجص الذي يستخدم في بناء المنازل وهو نادر في هذه الولاية إلا في هذا المكان.

## رملة الكمت

الرمل : نوع معروف من التراب وجمعه الرمال، والقطعة منها رملة، والكمت اللون بين السواد والحمرة. سميت الرملة للونها المشار إليه.

## سارج (هرية)

السارج : الضوء والنور من السراج، والمكان المشار إليه هو سارق ،وهو جبل تمتد جذوره في داخل البحر، يخطئ ربابنة السفن حين يقتربون من الساحل دون معرفة امتداد هذا الجبل داخل البحر، فتصطدم سفنهم بالجبل ، فسمي بسارق.

## سِلِيْسلْ

سلسل الأشياء وصل بعضها ببعض كأنها سلسلة الأعداد، وسلسل الماء ونحوه: صبه شيئا فشيئا في حدور واتصال، والسلاسل الماء العذب الصافي السلس السهل في الحلق. وسليسل تصغير كلمة سلسل. سميت بذلك لوجود بئر ماؤها عذب سلسل تنفرد بهذه الخاصية في هذا الموقع.

## سيح النمر

السيح: معروف، والأرض الصلبة المستوية . النُّمْرَةُ: النُّكْتَةُ من أَيِّ لونٍ كان. والنَّمِرُ والنِّمْرُ: ضربٌ من السباع أَخْبَثُ من الأَسد، سمي بذلك لنُمَرٍ فيه، وذلك أَنه من أَلوانٍ مختلفة، ومن لوْنه اشتق السحابُ النَّمِرُ، والنَّمِرُ من السحاب: الذي فيه آثار كآثار النَّمِر، وقيل: هي قِطَعٌ صغارٍ متدان بعضها من بعض، واحدتها نَمِرَةٌ؛ ربما اشتهر المكان قديمًا بتلوّن السحب في سمائه ، أو ربما لتعدد الألوان في تربته ، فسمي بهذا الاسم .

## طوي خميس
الطوي: مورد ماء أو بئر. و خميس: الشخص الذي قام بتشييد هذا البئر فأصبح المكان مأوى وسكنًا لتوفر الماء.

## طَويْ سالم
الطويّ معروفة، وهي البئر. وسالم اسم علم مذكر. الرجل الذي قام بحفر هذه البئر.

## طوي شِيْخَة
الطويّ معروفة، وهي البئر. وشيخة اسم علم مؤنث. وهي المرأة التي حفرت هذا البئر.

## طوي عامر محمد
مورد ماء أو بئر.عامر محمد الشخص الذي قام بحفر هذا البئر وجعله مورداً للناس والحيوانات فسمي باسمه.

## عين المَشَارَفْة
العين: ينبوع الماء ينبع من باطن الأرض. وفي القرآن الكريم: ﴿فيهما عينان تجريان﴾. وجمعه أعين وعيون. سميت بذلك لوجود هذه العين في جبل قهوان وتسمى عين المشارفة نسبة إلى قبيلة المشارفة.

## فلج الفَاغْري
الفلج: قناة الماء المعروفة في عمان. الفاغري : فغر فاه يفْغَرُه ويفغُره أي فتحه، والفُغَرُ تعني أفواه الأودية والواحدة فغرة، والمفغرة الأرض الواسعة. سمي الفلج بالفاغري لاتساعه وجريانه المستمر.

## فَلجُ المشَايخ
الفلج: قناة الماء المعروفة في عمان. المشايخ جمع شيخ وهي قبيلة عمانية.

## فلج هْلاَلْ
الفلج: قناة الماء المعروفة في عمان. وهلال هو اسم لمؤسس هذا الفلج.

## قديْمَة
تصغير لقديمة وذلك نظراً لقدم المدينة، ومضي وقت طويل عليها. وربما نسبة إلى مقاطع الملح القديمة الموجودة بها.

## قرُونْ
القرن: الجبل الصغير، ورأس الجبل، وجمعها قرون. سمي هذا المكان بهذا الاسم نظراً لوجود جبال صغيرة تشبه رؤوس الجبال.

## قْشَّير(جشير)
قشر الشيء قشرا : نزع منه قشره. والقشرة تعني المطرة الشديدة تقشر

وجه الأرض . جَشير جَشَرَ الصبح جُشُراً أي طلع وانفلق والجَشَر عبارة عن حجارة خشنة تتكون في البحر من الجص والأصداف. وتعود التسمية إلى صعوبة المكان نظراً لوجود الحجارة الخشنة التي يصعب على المارة تجاوزها بسهولة.

## مرافس

مرافس أو مرافص من الرفصة : مقلوبة عن الفرصة : وهي النوبة تكون بين القوم يتناوبونها على الماء، ربما سميت بذلك لقلة الماء في المكان فيتناوب عليه الناس فيما بينهم.

## مصلى المشايخ

المصلى : مكان العبادة . والمشايخ قبيلة تسكن في هذه الولاية، فسمي المصلى باسمهم.

## وادي القَرِيْحْ

القَرِيحُ من الماء: الخالص الذي لا يخالطه شيء. وقريح السحابة ماؤها حين ينزل، ويقال قرحت الروضة إذا توسطها النور الأبيض ، وكلها معان تدل على الخصب وجوداً أو رجاءً.

# ولاية جعلان بني بو حسن: القلاع

| الإســـم | المكان | معلومات عامة |
|---|---|---|
| **السوق** | السوق | تقع هذه القلعة في حارة السوق بولاية جعلان بني بوحسن وهي مبنية بالجص والحصى . |
| **المنجرد** | المنجرد | تقع قلعة المنجرد ببلدة المنجرد بولاية جعلان بني بوحسن بنيت منذ عهود قديمة واستخدم في بنائها مادة الطين والجص والحجارة. |
| **أولاد مرشد** | المنجرد | تقع هذه القلعة ببلدة المنجرد في ولاية جعلان بني بوحسن قام ببنائها راشد وحمد ابنا خميس بن محمد الراجحي المعروفين بأولاد مرشد وتعتبر هذه القلعة من أهم القلاع بالولاية ، حيث تتكون من خمسة أدوار. وهي مبنية بالطين والجص والحجارة. |

# ولاية جعلان بني بو حسن: الحصون

| الإســـم | المكان | معلومات عامة |
|---|---|---|
| **التل** | التل | يقع هذا الحصن ببلدة التل ويحيط به سور خارجي وهو شبه مندثر . |
| **الخراب** | المنجرد | يقع هذا الحصن ببلدة المنجرد وقد بني من الحجارة والطين والجص. |
| **الخويسة** | الخويسة | يقع هذا الحصن ببلدة الخويسة في ولاية جعلان بني بو حسن ، ومحاط بسور خارجي عال وتوجد به بوابة رئيسية ويمر بوسطه فلج الخويسة، مبني من الطين والحجارة والصاروج. |
| **السيارية** | السيارية | يقع هذا الحصن ببلدة السيارية في ولاية جعلان بني بوحسن ، ويتكون هذا الحصن من دورين وبه بوابة رئيسية وبعض المنازل القديمة التي كان يتحصن بها أهالي القرية. |
| **الشحيمات** | المنيقلة | يقع هذا الحصن بحارة الشحيمات في بلدة المنيقلة وقد كان مبنياً من الطين والحجارة. |
| **الغرفة (الكريبي)** | الغرفة | يقع هذا الحصن ببلدة الغرفة. |

| الإسم | المكان | معلومات عامة |
|---|---|---|
| **المخاطرة** | فلج المشايخ | يقع هذا الحصن في ببلدة فلج المشايخ، وقد قام ببنائه جماعة من قبيلة المشايخ وهو مبني من الطين والحجارة واستخدم لغرض احتماء أهل المنطقة به أثناء الغارات. |
| **أولاد عبدالله** | فلج المشايخ | يقع هذا الحصن ببلدة فلج المشايخ ، قام ببنائه عبدالله بن علي بن محمد المشايخي ، ويضم الحصن عددا من الأبراج والمنازل استخدمت هذه المنازل لغرض التحصين والاحتماء أثناء الغارات . |
| **أولاد وهيل وأولاد العبد** | فلج المشايخ | يقع هذا الحصن ببلدة فلج المشايخ ، قام ببنائه أولاد هيل وأولاد العبد من قبيلة المشايخ ويوجد بهذا الحصن برجان أحدهما في الوسط والآخر في الناحية الشرقية منه وبه مسجد جامع في الناحية الشمالية ومجموعة من البيوت القديمة كان يتحصن بها أهالي البلدة أثناء الغزوات. |
| **جعلان بني بو حسن** | المحيول | يقع هذا الحصن ببلدة المحيول، وقد تم بناؤه في عهد الإمام مهنا بن جيفر اليحمدي ٢٢٦ هـ - ٢٣٧ هـ ٨٤٠م/ - ٨٥١م. وتم ترميمه في عهد السلطان سعيد بن سلطان بن أحمد البوسعيدي ١٢٢٢هـ - ١٢٧٣ هـ/ ١٨٠٧ - ١٨٥٦م وهو مبني من |

| الإسم | المكان | معلومات عامة |
|---|---|---|
| | | الصاروج والجص والطين والحجارة ، ويحيط به سور خارجي وتوجد به بوابتان رئيسيتان إحداهما من الجهة الشرقية والأخرى من الجهة الغربية للحصن. كما يوجد به برجان متقابلان وقد تم ترميمه في عام ١٤١٥ هـ/ ١٩٩٤م . |
| **صنعاء** | المنجرد | يقع هذا الحصن ببلدة المنجرد ، وقد بني هذا الحصن من الحجارة والطين والجص. |
| **عين وشيلة** | عين وشيلة | يقع هذا الحصن ببلدة عين وشيلة في ولاية جعلان بني بو حسن مشيد من الطين والحجارة والصاروج. |
| **فلج المفاهية** | فلج المفاهية | يتكون هذا الحصن من دورين وبه بوابة رئيسية ومجموعة من المنازل استخدمت لغرض التحصن والاحتماء و يقع ببلدة فلج المفاهية. |

# ولاية جعلان بني بو حسن: الأبراج

| الإسم | المكان | معلومات عامة |
|---|---|---|
| التل | التل | يقع هذا البرج ببلدة التل بجعلان بني بو حسن وهو مبني من الجص والحصى واستخدم لغرض المراقبة والدفاع عن البلدة . |
| الساقطة | المحيول | يقع هذا البرج ببلدة المحيول بولاية جعلان بني بو حسن وهو مبني من الجص والحصى. |
| الصفرة | الصفرة | يقع هذا البرج على مدخل ولاية جعلان بني بو حسن في الجهة الشمالية ببلدة الصفرة وهو مبني من الجص والحصى واستخدم لغرض المراقبة وحماية البلدة. |
| العيص | المنيجلة | يقع هذا البرج ببلدة المنيجلة بجعلان بني بو حسن ومبني من الجص والحصى واستخدم لغرض المراقبة والدفاع عن البلدة. |
| الغنيمية | الغنيمية | يقع هذا البرج ببلدة الغنيمية بولاية جعلان بني بو حسن وهو مبني من الجص والحصى والصاروج واستخدم لغرض المراقبة وحماية البلدة. |

| الإسم | المكان | معلومات عامة |
|---|---|---|
| **الفراجي** | السيارية | يقع هذا البرج ببلدة السيارية على أحد تلال المنطقة وهو مبني من الجص والحجارة. |
| **القرحة** | فلج المشايخ | يقع هذا البرج ببلدة فلج المشايخ بجعلان بني بو حسن وقد قام ببنائه جماعة من قبيلة المشايخ ومبني بالجص والحصى. |
| **المرصد** | الخويسة | يقع هذا البرج ببلدة الخويسة التابعة لولاية جعلان بني بو حسن وكان مبنيا من الجص والحصى . |
| **المريبي** | المريبي | يقع هذا البرج ببلدة المريبي على ضفة وادي البطحاء الذي يمر بولاية جعلان بني بو حسن ومبني من الحصى والجص واستخدم لغرض المراقبة والدفاع عن البلدة. |
| **أم السدر** | سيح المقاحمة | يقع هذا البرج ببلدة سيح المقاحمة بجوار شريعة فلج المنجرد ومبني من الجص والحجارة . |
| **أم عيبة** | أم عيبة | يقع هذا البرج ببلدة أم عيبة التابعة لولاية جعلان بني بوحسن ومبني من الجص والحصى واستخدم البرج لغرض المراقبة وصد الهجمات عن البلدة. |
| **جبرين** | فلج هلال | يقع هذا البرج ببلدة فلج هلال بولاية |

| الإسم | المكان | معلومات عامة |
|---|---|---|
| | | جعلان بني بو حسن وقام ببنائه جماعة من قبيلة الحرث ومبني بالجص والحجارة. |
| خصيب | المسيلة | يقع هذا البرج بمنطقة المسيلة بجعلان بني بو حسن ومبني من الجص والحصى واستخدم لغرض المراقبة وحماية البلدة . |
| خويسة | الخويسة | يقع هذا البرج على ضفة وادي البطحاء ببلدة الخويسة التابعة لجعلان بني بو حسن وهو مبني من الجص والحصى. |
| راية | فلج المشايخ | يقع هذا البرج ببلدة فلج المشايخ بجعلان بني بو حسن ومبني بالجص والحصى واستخدم البرج لغرض المراقبة وصد الهجمات عن البلدة. |
| شريعة المنجرد | سيح المقاحمة | يقع هذا البرج ببلدة سيح المقاحمة بجوار شريعة فلج المنجرد ومبني من الجص والحصى واستخدم البرج لغرض المراقبة وحماية البلدة. |
| صافحة | فليج المفاهية | يقع هذا البرج ببلدة فليج المفاهية ومبني من الجص والحصى. |
| عامر بن محمد المطاعني | المحيول | يقع هذا البرج ببلدة المحيول التابعة |

| الإسم | المكان | معلومات عامة |
|---|---|---|
| | | لولاية جعلان بني بوحسن ومبني من الطين وكان يبلغ ارتفاعه قبل انهيار البرج حوالي ٤٠ مترا. |
| فليج | فليج المفاهية | يقع هذا البرج ببلدة فليج المفاهية بولاية جعلان بني بو حسن، مبني من الجص والحجارة واستخدم لغرض المراقبة والدفاع عن البلدة. |
| نوس | فلج المشايخ | يقع هذا البرج بفلج المشايخ بجعلان بني بو حسن وهو مبني بالجص والحصى واستخدم البرج لغرض المراقبة وصد الهجمات عن البلدة. |

# ولاية جعلان بني بو حسن: الأسوار

| الإســـم | المكان | معلومات عامة |
|---|---|---|
| الحرث | فلج هلال | يقع هذا السور ببلدة فلج هلال في ولاية جعلان بني بو حسن وهو مبني من الحجارة والطين . قامت ببنائه قبيلة الحرث سكان البلدة. |
| بوابة سور الولاية القديم | جعلان بني بو حسن | تعتبر هذه البوابة المدخل الرئيسي القديم للولاية، مبنية من الطين والحجارة . |
| دروازة العقيرية | السوق | تقع هذه الدروازة بجواربوابة سور الولاية القديم الممتد شمالا حتى بلدة المحيول وهي مبنية من الطين والحجارة والجص . |

# ولاية جعلان بني بوعلي
## المدن والقرى

## جَعْلاَنْ بَنيْ بُو عَلي

جَعْلاَن : من جَعَل الشيء جعْلاً ومَجْعلاً واجتَعَله أي وضعه، وتعني العطاء والنصيب، والجعل تعني الفسيلة. وقيل النّخلة القصيرة. والجَعَل القصر مع السمن. وجعلان على وزن فعلان تعني الماء الوافر والبئر الممتلئ بالماء. وقال ابن دريد الجعول الرأل ولد النعام. ينسب المكان إلى قبيلة بني بو علي وهي قبيلة عمانية سكنت هذه البلاد.

## أبو جَلاَطْ

جلط الرجل جلطا أي كذب وحلف ، وجلط الشيء عن الشيء جرَده وكشطه. وجلاط الرأس: حلقه. وجلط السيف: سلّه. جاءت التسمية ربما لخلو أرضه من النبات قديما كما يخلو الرأس من الشعر حين يجلط.

## أبو رُوَاحْ

الرواح: السير في العشي، أو الراحة أثناء السفر. ولصلاحية المكان للاستراحة فيه خلال التنقل أو الصيد سمي بذلك.

## أبو سْديرة

تصغير سدر وهو شجر النبق، وسدرة المنتهى شجرة ذكرها الله في القرآن الكريم: ﴿ولقد رآه نزلة أخرى عند سدرة المنتهى، عندها جنة المأوى، إذ يغشى السدرة ما يغشى﴾. سميت بذلك لتوفر أشجار السدر في هذا المكان.

## أبو فَشيَقة

فشق الشيء فشقاً: كسَّره و(الفشغة) بالغين: شبه القطن يكون في جوف القصب من بعض الأشجار. والفُشاغ شجرة لا تعلو أكثر من سبعة أمتار، من الفصيلة الزنبقية، تتسلق الأشجار، وتلتوي عليها فتفسدها. سمي بذلك لكثرة الأشجار، في وادي أبو فشيغة، وكذلك لتفرق هذا الوادي عندما تتجمع المياه في نهايته بالقرب من البحر فتشق الأرض إلى أخاديد.

## أبو مْدَرَة

المَدَر هو الطين اللزج المتماسك، والقطعة منه مَدَرَة، والفعل مَدَرَ. ومدر الحوض مَدْراً أي سد خلاله بالحجر والمدر فهو ممدور. سميت أبو مدرة نتيجة السيول والأمطار ومكوثها وقتاً طويلاً الأمر الذي ينتج عنه المدر والطين.

## أرُوف الخَضُر (عيدان الخضر)

أروف تعني المكان المحدد، أو الأرض المقسمة. والخضر أي اللون الأخضر. سمي بذلك الاسم نظراً لانبساط الأرض، ووضوح الأخاديد، نتيجة السيول والأودية وتأثيرها على الأرض، ودوام خضرة المكان من أشجار ونباتات وغيرها حيث تبدو هذه الأشجار متسقة في أطراف تلك الأخاديد أو الفواصل بين مكان وآخر.

## أَريفْ

يقال أرف الأرض: أي قسمها وحددها بعلامات. ويطلق الأريف على الأخاديد التي تتشكل على سطح الأرض من اثار التعرية وجريان المياه.

## أصيلَة

أصَلُ الشيء أساسه، والأصيل من له أساس ثابت ، وقد سميت القرية بهذا الاسم تبديلا لاسمها السابق ''القميلة'' الذي كان يعني المكان الصغير ، وكان ملحوظا في التسمية وقوع القرية على لسان ترابي صغير داخل البحر.

## الأَثْلَة

شجر من الفصيلة الطرفاوية طويل مستقيم يُعَمّر، جيد الخشب، كثير الأغصان دقيق الورق، واحده أثلة وجمعها الأثل . ونظراً لوجود هذه الأشجار المتفرقة في المكان فقد سمي باسمها.

## الأرسال

الأرسال جمع رسل بمعنى الجماعة من الناس، والقطيع من الإبل والغنم والخيل. وكلها علامات العمران. سمي المكان بذلك نظراً لقربه من أجهزة إرسال هوائية للاتصالات الهاتفية.

## الأَشَخُرة

الأشخر: نوع من الشجر يسمى شجر العُشَر، والأشخرة مفرد أشخر. وهذه المدينة كانت محاطة بشجر الأشخر الذي تعود التسمية إليه، حيث كان موجوداً بكثرة في الموقع.

## البَنْدُر الجَدِيدُ

بندر تعني مُرْسَى السفن في الميناء (كلمة فارسية) وتستخدم كاسم على المدن الاهلة بالسكان ، وهي كلمة شاع استخدامها خاصة على المناطق الساحلية كبندر صور، بندر الأشخرة. البندر الجديد، لحداثة تكوينها وتأهلها بالسكان.

## الجَحْلة

الجَحْل: العظيم من كل شيء، والحرباء أو نوع منها ،ويعسوب النخل. وجَحَلَه: أي بالغ في صرعه. والجحلة آنية فخارية بويضية الشكل وقد تكون كروية لها عنق يُبَرَّدُ فيها الماء. ربما المكان يأخذ شكلاً دائرياً حيث يسكن الناس حول الماء والأعشاب والأشجار فسمي بهذا الاسم .

## الجِفْنْ

الجِفْن غطاء العين ، والجفن تعني أيضا غِمد السيف. سميت بذلك نظراً لبروز هذه القرية على الشريط الساحلي ودخول جزء منها في البحر. أو لظهورها من مكان بعيد لأهل السفن على هيئة الجفن بالنسبة للرأس.

## الجوابي
بكسر الباء والياء المخففة: الحوض الذي يجبى فيه الماء للإبل، ويطلق اسم جابية على مكان تجمع الماء للاستخدام البشري والحيواني، وجمعها جوابي. سميت بذلك نظراً لكثرة تجمع المياه وحجزها في أماكن متعددة تعرف بالجوابي.

## الحَدَّة
الحاجز بين الشيئين، وحَدَّه من الحِدَّة أي الصرامة. ويقال حد في الأرض وضع فاصلا بينها وبين ما يجاورها . ربما أتت التسمية من الفاصل بين ملكيات أراض لمجموعة القبائل التي تسكن على الشواطئ الساحلية منذ القدم.

## الحَلايفْ
أحْلَفت الأرض: أي انبتت الحلفاء. سميت بذلك نظراً لوجود نباتات الحلفاء الذي ينمو في هذه المنطقة.

## الحَنْية
الحنوْ: كل شيء فيه اعوجاج، كالضلع، وعود الرجل، ومنعرج الوادي. والحنية تعني القوس. سمي بذلك لانعطاف الطريق ولوجود «سكنة» في هذا المنعطف.

## الحُوِيريَّاتْ
الحَوَر شدة بِياض العين مع شدة سوادها. والحوِير تعني الشدة والعداوة. فيقال بينهما حوِيرْ أي عداوة ومضادة. الحويرات عبارة عن مجموعة من الجبال المتقابلة التى تبدو وكأنها متضادة لا تجتمع، ولعل التسمية مرتبطة بذلك.

## الخَبّة
بفتح الخاء وتعني الطريق من رمل وسحاب وهو: الطريق اللين السهل، وقيلَ هي الأرض الواطية. وأتت التسمية من كونها تقع في نهاية مجرى الوادي حيث إن ما قبلها من القرى مرتفع، وهي في منحدر الوادي ولذلك أطلق عليها هذا الاسم.

## الخَزْيَنة
خَزَنَ الشيء خزناً وخزوناً: جعله في خزانة. وخزن عنه العطاء أي منعه وحبسه. وخزن لسانه: حفظه، وخزن السر: كتمه. واعتاد أهل البادية في السابق حفظ أشيائهم من تمر وغيره في الأماكن الآمنة مثل غار معين، أو مكان مرتفع يصعب الوصول إليه، ولعلهم كانوا يفعلون ذلك في هذا الموقع، وربما لكون المكان دائم الخضرة والعشب فهم يعتبرونه مثل المخزن والثروة المحفوظة.

## الخَطُمْ
الخطم الأنف أو مقدمة المنقار. والخطام الزمام، وهو ما وضع على خطم الجمل ليقاد به. سمي بذلك نسبة إلى رأس جبل قهوان من ناحية الجنوب الذي يعرف بالخطم.

## الخفية
الخفي عدم ظهور الشيء وبروزه ، تقع

القرية على أرض منبسطة وتخفيها الهضاب من عدة مواقع فسميت بهذا الاسم.

## الدَّفَة

الجنب من كل شيء، أو صفحته. ويقال(رماه الله بذات الدَّف). والدَّف الواحدة (دَفَة) وهي الألواح من الخشب. والدفة آلة أهم أجزائها خشبة عريضة تجعل في مؤخرة السفينة تُسَمَّى السكان. وموقع هذه القرية على صفحة هضبة وجزء منها داخل البحر فربما للشكل الجغرافي المشابه للدفة، أو السكان جاءت التسمية.

## الرَميلة

مصدر، أرمل المكان: أي صار ذا رمل، والرمل: فتات الصخر، والرميلة تصغير الرملة، والرمل هو التراب. سميت بذلك لأنها تقع بعد نهاية الكثبان الرملية عند أرض منبسطة تنمو عليها الحشائش والنباتات وتصلح للسكن.

## الرُوَيَّسْ

تصغير رأس، ومقدمة كل شيء يقال: له رأس. ورأس الأمر أي أوله. والرويس: موقع من الأرض ظاهر في جسم البحر. سميت بذلك لوجود عدة رؤوس من الأرض داخلة في البحر وهي مختلفة الأحجام ، من يركب البحر يعرف علامات البر بهذه الرؤوس. فالرويس يعتبر أصغر من بقية الرؤوس الممتدة على شاطئ البحر في المنطقة.

## الزباي

الزأب :حمل الشئ مرة واحدة ، ويقال زاب بحمله : جره. في هذا المكان يتجمع ما تدفعه السيول والأودية أمامها من أشجار وأحجار، فسمي بهذا الاسم.

## السليل

سليل الماء إذا ندفع في الوادي فيصفو عند جريانه ، ولذلك يعرف السليل بالماء الصافي ، وهو كذلك المكان الواطئ وما حوله مشرف فتجتمع فيه المياه، وسمي المكان بهذا الاسم لهذا السبب.

## السَّوْيحْ

تصغير كلمة السَّيح بفتح السين المشدَّدة والواو الساكنة. بمعنى الأرض الواسعة المنبسطة. وهذه القرية عند موضع تجمع وادي البطحاء الذي يخترق الولاية إلى أن يصل البحر ثم يسيح فيه؛ ولذلك سميت السويح. والسيح الماء الظاهر الجاري على سطح الأرض.

## الشكلة

شَكِلَ اللون شكلاً أي خالطه لون غيره. ويقال شكلت العين: خالط بياضها حمرة. وشكلت الخيل أي: خالط سوادها حُمْرةٌ. فهو شكلٌ. سمي بذلك لكثرة الأشجار على مسار الوادي الذي يسمى باسم المكان، وربما لاختلاف أنواع الأشجار وألوانها، وكذلك لتفرق خط سير الوادي إلى عدة جهات، تشكل على المسافرين.

## الصِّليبُ (الصُّلْبَة)

الصُّلب تعني الشديد القوي. والصلب من الأرض: الشديد الجامد ، والصليب تصغير للصلب. ولكون هذه القرية تقع على أرض صلبة صامدة تتكون من هضاب صالحة للسكن، فقد سميت بهذا الاسم. وغيِّر اسمها إلى الصُّلبة.

## الطَّليْعَة

الطليعة: تصغير طلعة، وتعني البزوغ أو الصعود أو الظهور. طلع الكوكب طلوعا: ظهر وبان. والطليعة: المقدمة. سميت الطليعة لأنها ظاهرة للعيان، من أول ما يقبل المرء على البلاد.

## الطوي

أو الطويان مجموعة آبار في مكان واحد أطلق هذا الاسم لوجود سكنات حولها.

## الطّويَة

طوى الشيء طياً أي ضم بعضه على بعض. والطيَّة تعني الجهة أو الناحية البعيدة. لبعد المكان الذي يحتاج إلى وقت طويل للوصول إليه فتطوى الأرض حتى يلحق بهذه السكنة.

## العَيْن

عضو الإبصار، وينبوع الماء ينبع من الأرض فيجري. سميت هذه المنطقة «العين» لوجود عين ماء بها في السابق. وكانت تسمى أم الجعاريف لكن تغير اسمها إلى العين .

## العيون

جمع عين، وهو: عضو الإبصار، وينبوع الماء ينبع من الأرض ويجري، وفي القرآن الكريم: ﴿وفجرنا الأرض عيونا﴾. سميت بالعيون لكثرة ينابيع الماء من حولها.

## الغَارْ

غار الماء غورا: ذهب في الأرض، وسفل فيها. وغارت عينه أي دخلت في رأسه، والغار في الجبل فتحة فيه . سمي المكان بالغار لوجوده في جبل، وعادة ما يستخدم هذا الغار للبقاء فيه أثناء نزول الأمطار المصحوبة بسيول قوية، وتستخدم أيضا مأمناً عن العدو أو لحفظ بعض المواد كالتمر وغيره.

## الغاف

الغاف: شجر من الأشجار التي تنبت في الصحراء ولا تحتاج إلى كثرة ماء ،وهي وارفة الورق ، حيث يستظل بها ، وتشتهر هذه المنطقة بكثرة أشجار الغاف.

## الغملول

غمل النبت غملاً أي ما ركب بعضه بعضًا ، والغملول :بطن من الأرض ذو شجر، وقيل هو الوادي الضيق الكثير الشجر والنبت الملتف، ربما سمي بذلك لكثرة الشجر والمزروعات به.

## القرحة

القرح : أول الشيء مما يظهر لك ،

والقريحة أول ماء يستنبط من البئر. وسبب التسمية يعود إلى أن هذا المكان مرتفع عن سطح الأرض كالتلة أو الكمأة ، فيكون أول ما يبدو للقادم إلى المنطقة.

## المَجْزُورَة

جزر الماء عن الأرض جزْراً: أي نضب وحسر. ويقال جَزَر البحر والنهر: انحسر ماؤه، وجزر الشيء: قطعه. ونظرا لبعد المكان وانقطاع الماء عنه أطلق هذا الاسم عليها .

## المُرَّ

ضد الحلو وهو دواء يسيل من شجرة فيجمد ويكون على شكل أظفار خفيفة هشة تميل إلى البياض والحمرة، وهو طيب الرائحة ويعرف بالمر الصافي. سمي المكان بالمر نظراً لوجود هذه الأشجار التي يوجد بها المر الذي يستخدم في الطب الشعبي علاجاً لكثير من الأمراض. أو ربما لوجود ماء يميل طعمه إلى المرارة.

## المُضَيْرب

تصغير المضرب، ومصدرها ضَرْب. يقال ضرب في الأرض: ذهب وأبعد. ويقال: ضرب الخيمة: أي نصبها، والجمع مضارب وتعني المساكن، ومضارب بني فلان أي مساكنهم.

## المقسر

القسور نوع من الشجر وواحدته قَسْوَرةُ والقَسْرُ القهر على الكره وقيل نبت ينبت في البادية تسمن به الإبل.

## المْهَيْني

أمْهى الشَراب: أكثر ماءه. لعله أطلق عليها هذا الاسم لتوفر الماء ودوام الخضرة حيث يرتاح الساكن في هذا المكان بالجو اللطيف.

## الميْسُورة

يَسَرَ الشيء: سهل وأمكن ولان وانقاد. والمَيسُور: اليسر، مصدر على وزن مفعول. ويقال خذ ميسوره ودع معسوره. وفي القرآن الكريم: ﴿إن مع العسر يسرا﴾. لعل التسمية جاءت بسبب توفر الأعشاب والمراعي الوافرة والأشجار والماء.

## النشْوْة

نشى نشواً ونُشوة أي سكر أول الشرب. ويقال نشي من الشرب وبالشيء: أحبه وعاوده مرة أخرى. والنَّشوة: الخبر أول ما يرد. وهناك نوع من النخيل يسمى النشوة، ربما سمي بذلك لوجود نخلة واحدة منه في المكان.

## الوَثْبة

وثب يثب وثباً بمعنى طفر وقفز. ويقال وثب إلى المكَان العالي أي وصله . والتسمية جاءت بسبب ارتفاع المكان وعلوّه .

## بندر الجابري

بندر تعني مرسى السفن في الميناء (كلمة

فارسية) وتستخدم كاسم على المدن الاهلة بالسكان ، وهي كلمة شاع استخدامها خاصة على المناطق الساحلية كبندر صور، وبندر الأشخرة . والجابري اسم قبيلة عمانية.

## بندر الصقْلَة

البندر: مربط السفن على الساحل أو مرفأ صغير، وتعني المدينة البحرية وجمعها بنادر. وهي كلمة فارسية. صقل الشيء: جلاّه وملسه. ونقل ياقوت عن الفراء قوله: صقع خال وصقل خال، أي ناحية خالية. ويجوز أن تكون الصقلاء تأنيث البقعة الخالية ، ويكون خلو المكان وقت التسمية سببا في إطلاقها عليه.

## بُويْرح

مصغر البراح، وهو المتسع من الأرض لا زرع فيه ولا شجر. أو الأرض التي لا بناء فيها ولا عمران. سمي بذلك نظراً لبروح هذا المكان وبروزه أكثر من غيره، حيث يبدو للناظر اتساعه من مكان بعيد.

## جَابِيَةُ الدماء

بكسر الياء والياء المخففة: وأصله في اللغة الحوض الذي يجبى فيه الماء للإبل. ويطلق اسم جابية على مكان تجمع الماء للاستخدام البشري والحيواني. سميت بذلك نظراً لتجمع المياه عند نزول الأمطار في الوديان والشعاب. والدماء: الحسن والجمال، نظراً للطبيعة الساحرة الجميلة التي تجذب الأنظار.

## حلّوتْ

حلت معناها تساقطت. والحليت: ما يسقط من الندى بالليل. سميت بذلك ربما لكثرة الأشجار وتساقط بعضها وزواله. ولهذه الكلمة صلة واضحة بالعربية الجنوبية من حيث لفظها ودلالتها.

## خزين

خزن الشيء خزنًا وخزونًا: جعله في خزانة، وخزن عنه العطاء : منعه وحبسه، وخزن السر: كتمه ، ولوفرة المياه في هذا المكان واختزان الأرض له سمي بهذا الاسم.

## خَويمةْ

تصغير خيمة وجمعها خيام، والفعل خام (فلان) خيماً أي أقام المكان، وخيَّم القوم أي نصبوا خياماً. قد تكون بداية نشأة هذه القرية من خيام أو خيمة واحدة على شاطئ البحر ولذلك سميت بهذه التسمية.

## راس الحَورة

مقدمة كل شيء يقال له رأس. ورأس الأمر: أوله. والحورة تأنيث الحَور، وهو نوع من الشجر طويل معروف بعلوّه وارتفاعه عن سائر الأشجار الأخرى. والحَور: جبل في الولاية: ربما كان لظهور هذه الأشجار على سفوحه سببٌ في التسمية. وهو بالقرب من قرية أصيلة.

## سَارق
يقال سرق الشيء: إذا خفي وضعف ، ويقال عن قطع الحرير الجيد: السرق واحدته سرقة. وسارق اسم جبل تختفي جذوره في البحر أو جزء كبير منه في أعماق البحر فترتطم به السفن.

## سيحون
الأرض السهلة اللينة المنبسطة وهي تعني السهل أيضًا ، سميت القرية بذلك لوقوعها في أرض منبسطة لينة .

## سَيْهُون
سهن محرفة عن سهل بمعنى الرمال اللينة. وسيهون نطق محلي لهذه الكلمة. في طوي الفَراجي.

## شَرِيْعة
تصغير شَرِيعَه وهي مورد ماء يستقى منه بالرشاء (الدَلو) .سمي المكان باسم الماء المتوفر فيه. وتوجد سكنة من الناس حول هذا الماء.

## شَنَّة
الشن: القربة الخلقة، وشنة أيضاً. والجمع أشنان، والشنة أشد تبريداً للماء من القربة، وربما كانت مورداً مائياً يستقى منها؛ فسميت بذلك.

## شَيْجَر
لعلها محرفة عن شويجر بمعنى تصغير شجر، أو نبات الشيجر. سمي المكان بذلك لوجود أشجار متفرقة على سفوح الوديان عند موقع القرية.

## طوي الجديد
طوي : البئر المطوية بالحجارة ، أو البئر عمومًا . الجديد : تعني أنه تم حفره حديثًا، حيث وفرة الماء فيه ،ونظراً لاستحداث استخدامه سُمي بالجديد.

## طوي الفراجي
الطوي هو البئر، والفراجي اسم لقبيلة عمانية.

## طُوي حَرْقُوصْ
حرقوص اسم شخص، وهو الذي قام بحفر هذه البئر فسميت باسمه.

## طوي ساعد (طوي سعيد)
طوي : سبق تفسيره. ساعد أو سعيد إشارة إلى الشخص الذي قام بحفرة فسمي باسمه وعرف عند الساكنين باسم ساعد.

## طوي سالم بن خنيفر
طوي : سبق تفسيره. سالم بن خنيفر الذي قام بحفر البئر ليرد إليه الناس والحيوانات ويشربون منه ، فأضيف الطوي إلى من حفره.

## طوي عبيد
طوي : سبق تفسيره. وعبيد هو الشخص

الذي قام بحفر هذا البئر بغية التقرب إلى الله فأصبح المكان معروفاً باسم بانيه ومشيده.

## عرف لخضر/الخضر

العُرْف تعني النخل إذا بلغ الإطعام، أي أن تثمر وتأتي بباكورة ثمارها، والعرف : نوع من النبت ليس بحمض ولا عضاة، وهو الثمام، والخضر من شدة خضرتها إذ إن المكان يكتسي باللون الأخضر نتيجة ظهور نبات الثمام.

## عَريفَاتْ

العريف ، مصغر العرف ، ومن معانيه أعلى الجبل وظهره ، ومن معاني العرف أيضا الشجر ذو الرائحة الطيبة.

## عُورَابْ

عَرِب أو العَرِب: هو الماء الصافي الكثير. وكَلمة عوراب استخدام العامية. ولعلها سميت بذلك لتوفر المياه التي يستقي منها أهل السفن أثناء مرورهم.

## عوْيْبِيَاتْ

العابية: الحسناء التي تنظم القلائد وهي جمع لتصغير، والمقصود هنا البستان المحاط بسياج وبه زرع وكثير من الأشجار والنخيل. سميت بذلك نسبة لوجود عدد من العوابي تسقى عن طريق العيون أو البحائص.

## عُيونْ

عيون جمع عين، عضو الإبصار، وينبوع الماء ينبع من الأرض ويجري. وفي القرآن الكريم: ﴿وفجرنا الأرض عيونا﴾، سميت بذلك لكثرة عيون الماء التي تجري إثر الأمطار والوديان.

## غَضْبِنة

الغَضُّ أي الطري من كل شيء. وغض طرفه ومن صوته أي خفضه وكسره. وغض بصره أي منعه.ونقول غضن الشيء أي ثناه وجعّدة، وأغْضَنت السماء دام مطرها. والغضن: كل تجعد وتثن في ثوب أو جلد أودرع. لعلها سميت بذلك لموقعها الجغرافي عند نهاية الكثبان الرملية.

## غَوْيلَة

مؤنث غويل وهو الماء الجاري على وجه الأرض. وفي الحديث «ما سقي بالغيل ففيه العشر وما سقي بالدلو ففيه نصف العشر». وعند نزول الأمطار تتكون غيلان كثيرة في الموقع فسمي بهذا الاسم.

## فقارة

يقال فقر الأرض : حفرها، والفقرة : الحفرة وقيل هي الآبار ينفذ بعضها إلى بعض، والمكان مجموعة آبار ، تمتلئ وتنفذ لبعضها خاصة عند نزول الأمطار وجريان الأودية.

## قْدَيَمة
الجدمة تعني القصيرة. وجدَمَة: أي الصخور التي على الشواطئ البحرية التي تسمى جَدَمة إذا كانت منفردة عن بقية الصخور لكبر حجمها وانعزالها عن الصخور. سميت بذلك لوجود هذه الصخور في الموقع.

## قريَّحْ
القريح تعني الخالص من الماء وغيره ، قريح السحابة: ماؤها حين ينزل. القريحة من كل شيء: أوَّله وباكورته. سميت بذلك لوجود الماء في هذا المكان خاصة المحفور منه .

## قَريْشَعة
تعني العظيم من الإبل، والخيل، أو العظيم الصدر المنتفخ الجنبين. والقراشع تعني الأودية العظام ، والجبال الصغار. وكون هذه القرية محاطة بالأشجار والأودية وكذلك الهضاب والسيوح فربما جاءت التسمية نتيجة كثافة الأشجار بسبب جريان الأودية عند نزول الأمطار.

## قَطَّارَة
القُطَارَةُ من الشيء: ما قطر منه، والقليل من الماء. ويقال: في الإناء قطارة من ماء: أي قليل. سميت بذلك لقلة الماء.

## كَابْد
كابد الأمر مكابدة، أي قاساه وتحمل المشاق في عمله. تقع هذه القرية في بداية وادي اللبيدعة، وهو واد يمتد من مركز الولاية إلى أقصاها في الجنوب، وهو وافر الأشجار وبه سكنات كثيرة من الناس ينتقلون من مكان إلى آخر بحثا عن الكلأ والعشب، وحتى تصل إلى الكابد يوجد كثبان رملية صعبة التجاوز، ولعله سمي كابد لهذا السبب.

## ماء حرقوص
حرقوص اسم لشخص حفر بئرًا، سميت باسمه فأصبح المكان معروفًا بهذا الاسم.وعادة ما ينسب الطوي أو الماء لصاحبه فيقال: طوي فلان أو ماء فلان.

## ماء خربوش
خربوش اسم الشخص الذي قام بحفر بئر الماء فسمي باسمه ،وعرف عند الواردين لهذا الماء. ويقال طوي فلان أو ماء فلان.

## مَحْترقَاتْ
جمع محترق ، حرقت النار الشيء أكلته. ويقال حرقه بالنار فهو حارق . سميت المنطقة بهذا الاسم ربما لسواد الهضاب المحيطة بها من حيث لونها فسميت بالمحترقات لهذا السبب.

## محينية
الحنو كل شئ فيه اعوجاج كالضلع وعود الرجل ومنعرج الوادي.

والحنية تعني القوس ومحينية تصغير للحنية وهي شدة الانعطاف والتقوس. ربما يعود السبب في التسمية لعدم استقامة القرية وتعرجها وقت التسمية .

## مديّات (الوديات)

مدَّ النهر يمد مداً أي أسال. ومد النهار: ارتفع وطال. ومد الله الأرض أي بسطها. والمدى معناه في الأصل المسافة والغاية في المُدْيَة. ويقال بلغ مُدْية الحياة أي غايتها، والجمع مُدْيات. سميت بذلك نتيجة لبعدها وصعوبة الوصول إليها بالنسبة للراكب والماشي في الوقت السابق.

## مْنَسلَّة (مينزلة)

سَلَّ الشيء من الشيء سلاً أي انتزعه وأخرجه برفق. ويقال يسل الشعرة من العجين والسيف من غمده . لعل التسمية ترجع لانزواء هذه السكنة عن الطريق وبعدها عنه.

## مُوْيلَحْ

مويلح تصغير ملح . وملح الماء أي صار فيه ملح. سمى بذلك لتوفر الماء المالح الذي يتواجد في آبار هذا المكان . وقد يكون من المليح بمعنى الملاحة والحسن .

## نخيلْ

جمع نخل، وهو الشجر، الذي تشتهر بزراعته عمان منذ القدم. سمي الموقع بذلك نظرا لوجود مجموعة منفردة من النخيل بعيداً عن الأماكن التي يزرع فيها النخيل.

## هَوْفيَّة

نسبة إلى هَوْف، وهو الريح الهوجاء الحارة، أو الباردة. سمي بذلك لارتفاع هذا المكان عن سطح الأرض مما يجعله معرضاً للرياح الحارة والباردة.

## وادي جريح

الوادي : سبق تفسيره في أكثر من موضع. جريج وقريح تعني الخالص من الماء، وقريح السحاب : ماؤها حين ينزل، والقريحة من كل شئ : أوله وباكورته. ربما سمي الوادي بالجريح لأنه أول ما تنزل فيه السيول والمياه فتتجمع ثم تتوزع لوديان ومنافذ أخرى.

## وادي جنبة

الوادي : سبق تفسيره في أكثر من موضع. الجنبة مجموعة قبائل الجنبة المنتشرة في أماكن متفرقة في الوادي فسمي الوادي باسم قبائل الجنبة.

## وادي خريخر

الوادي : سبق تفسيره في أكثر من موضع.خريخر وتعني الخرير : صوت الماء، والمكان المطمئن بين ربوتين ، والخرخار الماء الجاري، والخرِيّ :ما خدّه السيل من الأرض.

## وادي سال

الوادي : سبق تفسيره في أكثر من موضع. سال من سيلان الماء إذا اندفع من الوديان ومن الجبال وسمي الوادي لوفرة تدفق المياه عليه بوادي سال، ووادي سال قرية في ولاية عبري.

## وادي سواد

الوادي: سبق تفسيره في أكثر من موضع. المقصود بالسواد : كثافة الأشجار وشدة خضرتها وامتدادها في بطون الوادي فتبدو للناظر كأنها أشجار سوداء مظلمة فسمي الوادي بهذا الاسم.

## وادي مَلاَحِي

ملاحي جمع ملح بكسر أوله، والملح ما يصلح به الطعام. سمي بذلك ربما لوفرة الأملاح الموجودة في هذا المكان. وقد يكون الاسم من الملاحة أي الحسن والجمال نظراً لجمال الطبيعة.

# ولاية جعلان بني بو علي: القلاع

| الإســـم | المكان | معلومات عامة |
|---|---|---|
| **الجفن** | الجفن | تقع قلعة الجفن ببلدة الجفن بولاية جعلان بني بوعلي. |
| **الشيخ سعيد بن حمدان** | سيح قريحة | تقع هذه القلعة في بلدة سيح القريحة بولاية جعلان بني بوعلي . |
| **أولاد حمودة** | الظاهر | تعتبر قلعة أولاد حمودة من أهم القلاع في ولاية جعلان بني بو علي ، قام ببنائها عبدالله بن سالم آل حمودة وأعيد بناؤها مرة أخرى في القرن الثاني عشر الهجري / الثامن عشر الميلادي، بنيت من الجص والحجارة الصلبة، تتكون من دورين. |
| **سندة أولاد سيف** | سيح السندة | تقع هذه القلعة بحارة سيح سندة بولاية جعلان بني بوعلي . |

# ولاية جعلان بني بوعلي: الحصون

| الإســـم | المكان | معلومات عامة |
|---|---|---|
| **البديعة** | البديعة | يقع هذا الحصن ببلدة البديعة ويعود تاريخ بنائه الى القرن الثاني عشر الهجري / الثامن عشر الميلادي وقد استخدم هذا الحصن لأغراض حماية وحراسة البلدة . |
| **الخراب** | جعلان بني بوعلي | هذا الحصن يقع بولاية جعلان بني بو علي لا يعرف تاريخ محدد لبنائه. |
| **الشريعة** | الشريعة | يقع هذا الحصن ببلدة الشريعة في ولاية جعلان بني بو علي وهو مبني من الحجارة والطين والجص استخدم لغرض حماية البلدة. |
| **الصلبة** | الصلبة | يقع حصن الصلبة ببلدة الصلبة الساحلية التابعة لولاية جعلان بني بو علي وقد بني هذا الحصن من الحجـــــارة والجص والصاروج واستخدم قديماً لصد الغارات عن البلدة ولحماية السكان وإيوائهم. |
| **القطارة** | الجوابي | يقع هذا الحصن ببلدة الجوابي في ولاية جعلان بني بو علي . |
| **بليدة** | بليدة | هذا الحصن سمي باسم بليدة نسبة إلى البلدة التي يقع بها ، وقد بني هذا الحصن من الجص والحجارة والطين . |

| الإسم | المكان | معلومات عامة |
|---|---|---|
| **جعلان بني بو علي** | جعلان بني بوعلي | يقع هذا الحصن في وادي فسيح تمتد أطرافه إلى وادي البطحاء والبلدة القديمة على ضفته. يرجح أن يعود بناؤه إلى القرن الثامن عشر الميلادي. |
| **حاسد** | حاسد | يقع هذا الحصن في وادي حاسد بولاية جعلان بني بو علي. |
| **فليج أولاد حمدة** | فليج أولاد حمدة | يقع هذا الحصن ببلدة فليج أولاد حمدة وقد بني هذا الحصن من مادة الطين والحجارة والجص واستخدم قديما لحماية البلدة. |
| **قديرة** | قديرة | يقع هذا الحصن ببلدة قديرة بولاية جعلان بني بو علي . |
| **قطيطيرة** | الجوابي | يقع حصن قطيطيرة ببلدة الجوابي في ولاية جعلان بني بو علي . ولايعرف تاريخ محدد لبنائه. |
| **كابد** | كابد | يقع هذا الحصن ببلدة كابد بولاية جعلان بني بو علي ونسب الحصن إليها ، مبني من الجص والحجارة . |
| **مصيدرة** | مصيدرة | يقع هذا الحصن ببلدة مصيدرة على ضفاف وادي البطحاء الذي يمر بولايه جعلان بني بو علي . |

# ولاية جعلان بني بو علي: الأبراج

| الإسم | المكان | معلومات عامة |
|---|---|---|
| **الأشخرة** | الأشخرة | تقع هذه الأبراج ببلدة الأشخرة القريبة من جعلان بني بو علي. |
| **البديعة** | البديعة | يقع هذا البرج ببلدة بديعة جنوب غرب ولاية جعلان بني بو علي. استخدم لغرض حماية البلدة وهو مبني من الطين والحجارة والصاروج. |
| **الجشة** | الجشة | يقع هذا البرج في الجهة الغربية بولاية جعلان بني بوعلي وهو محاط ببساتين النخيل ببلدة الجشة، واستخدم قديما لحماية البلدة وحراستها من الغارات ، ومبني من الحجارة والطين والصاروج. |
| **الجيرية** | الجيرية | يقع هذا البرج ببلدة الجيرية غرب ولاية جعلان بني بوعلي، واستخدم لحراسة البلدة والمراقبة ورصد التحركات وهو مبني من الطين والحجارة والصاروج . |
| **الحدة** | الحدة | يقع هذا البرج ببلدة الحدة الساحلية التابعة لولاية جعلان بني بو علي. |

| الإسم | المكان | معلومات عامة |
|---|---|---|
| **الداغسة** | أبو هدمة | يقع هذا البرج في الجهة الشمالية الغربية بولاية جعلان بني بو علي، واستخدم للحراسة والمراقبة، مبني من الطين والصاروج والحجارة. |
| **الزبيري** | الزبيري | يقع هذا البرج على أرض مرتفعة ويطل على البلدة من الناحية الشرقية مبني من الحجارة والجص. |
| **السويح** | السويح | يقع هذا البرج ببلدة السويح الساحليه التابعة لجعلان بني بو علي. |
| **اللوية** | اللوية | يقع هذا البرج في الجهة الشمالية بولاية جعلان بني بو علي في بلدة اللوية واستخدم هذا البرج لحراسة المنطقة من الجهة الشمالية ولصد الغارات عنها . مبني من الطين والحجارة والصاروج. |
| **أولاد الدروع** | سيح السندة | يقع هذا البرج في حارة السندة القديمة بولاية جعلان بني بو علي وهو مبني من الجص والحجارة. |
| **أولاد خميس بن ربيع** | سيح السندة | يقع هذا البرج في وسط حارة السندة القديمة وهو مبني من الجص والحجارة. |

| الإســم | المكان | معلومات عامة |
|---|---|---|
| **بومة الزردوم** | الجشة | يقع هذا البرج شمال بلدة الجشة في ولاية جعلان بني بو علي . |
| **بومة السندة** | سيح السندة | يقع هذا البرج بحارة سيح السندة في ولاية جعلان بني بو علي . |
| **عيون** | سيح عيون | يقع هذا البرج ببلدة عيون في ولاية جعلان بني بو علي . |
| **محمد بن خلفان الرزيقي** | قريحة | يقع هذا البرج في سيح قريحة بولاية جعلان بني بو علي، وهو مبني من الحجارة والجص. |

# ولاية جعلان بني بو علي: الأسوار

| الإســـم | المكان | معلومات عامة |
|---|---|---|
| **دروازة السندة الشرقية** | حارة السندة | تعتبر هذه البوابة المدخل الرئيسي لحارة السندة من الجهة الشرقية وقد بنيت من الطين والجص والحجارة . |
| **دروازة السندة العلوية** | سيح السندة | تعتبر هذه البوابة المدخل الثاني لحارة السندة من الجهة الشمالية وقد بنيت من الطين والجص والحجارة . |
| **جعلان بني بو علي** | جعلان بني بو علي | وهو عباره عن سور قديم محيط بولاية جعلان بني بو علي وتمتد أطرافه إلى وادي البطحاء وقد بني هذا السور من الحجارة والطين واستخدم لغرض حماية المنطقة من الهجمات وصد الغارات. |

# ولاية دماء والطائيين

## المدن والقرى

## دماء والطائيين

ربما أصل التسمية دمة، وهو الرمل شديد الحرارة حيث تقع القرية على ضفاف واد تكثر فيه الرمال الناعمة، ويتمتع بوفرة مائه طيلة أيام السنة. الطائيين قبيلة عمانية.

## إِسْمَاعِّية

سَمِعَ الصَّوتَ سمعاً وسماعّية : أدركه بحاسة الأذن. والمسموع والسماعي منسوب إلى السماع على غير قياس، والسماعية مؤنث السماعي.

## البداعة (بداعة الجوابر)

بدع الشيء: اخترعه، وصنعه على غير مثال سابق. البدع نوع من أنواع شجر النخيل. سمي الموقع بذلك نسبة لشجرة البدعة الموجودة فيه، وهي على ما يبدو نادرة في ظهورها في هذا الموضع ومنفردة بنفسها. والجوابر قبيلة عمانية.

## البَدِيْعَة (بديعة الرحبيين)

البديع: يطلق على الجديد المبتكر، وعلى الجميل من كل شيء. سميت بذلك نسبة إلى تأسيسها على ضفتي مجرى وادي الطائيين بعد شق فلجين بها في محاذاة الوادي. والرحبيين قبيلة عمانية.

## البَيّاضْ (البيّض)

باض في المكان: أقام. وبيض الشيء: جعله أبيض. ويقولون: بيض الله وجهه . وفي القرآن الكريم: ﴿يوم تَبيضُّ وجوه وتسودّ وجوه﴾. نسبة إلى الجبل الأبيض الذي يقع في شمالها وله قمة مستوية ويتميز بلونه الفاتح.

## الجناة

الجَنَةُ: البستان والحديقة ذات الشجر والنخل وجمعها جنان: وهي المكان الكثير الظل لتكاثر الأشجار والتفاف الأغصان فيه. والجناة: اسم يستخدم في عمان للمكان الذي تكثر فيه أشجار النخيل والحمضيات. والجناة اسم لقرية في ولاية سمائل.

## الحَاجِرْ

حجرَ: منع، والحاجر: كما يقول ياقوت، هو ما يمسك الماء من شقة الوادي، وهو اسم لموضع في ديار بني تميم. وأطلق هذا نسبة لوقوع المكان في مدخل وادي دماء، فهي تمنع الداخل والخارج للوادي.

## الحَارَة

الحَرُّ: ضد البرد. والحارُّ: نقيض البارد. والحرور: حر الشمس، وقيل استيقاد الحر ولفحه ويكون بالنهار والليل. والحارَة باللغة الدارجة في عمان المكان الذي يضم عددًا من المساكن وعادة ما يتصف بالدفء في الشتاء والحرارة في الصيف.

## الحَصن
كل مكان مَحمَي منيع فهو حصين. سميت بذلك نسبة لوقوع هذه القرية في مكان محمي بالأسوار الطبيَعية من كل الجهات.

## الحَلُو
تسمية مرتبطة بجبل الحلوى الموازي لجبل الأسود في وادي الطائيين في سلسلة حجر عمان الشرقي ولعلها محرفة عن كلمة الحلوى نفسها.

## الحَمَّامْ
حَّم الماء: سَخُنَ. استَّحم: اغْتَسلَ بالماء ودخل الحمام وهو موضع الاستحمام ، والحمام طائر معروف موجود. لعلها سميت بذلك نسبة لوجود عين ساخنة يأتي إليها الناس للاستحمام، وقيل للاستشفاء من بعض العلل.

## الحَيْلُ
حَال حولاً: تغَّير عن مكانه. حال المكان استنقع في الوادي. والحَيل: القوة. والحيلة الحذق والقدرة على التصرف في الأشغال، (ج) حيل. سميت بذلك لأنها محتالة عن مجرى الوادي. والحيل موضع بين المدينة وخيبر. ويوم الحيل من أيام العرب.

## الخَبَّة
مستنقع الماء وبطن الوادي، وتعني هناعند العمانيين الحفرة، وهي الأرض المنخفضة بفعل الطبيعة أو بفعل فاعل.سميت بذلك نسبة لوقوعها في منخفض الوادي.

## الخطم
الخَطمُ: من كل طائر: منقاره، ومن كل دابة: مُقَدمُ أنفها وفمها. والخُطُمُ: جمع خطام: وهو الحبل الذي يقاد به البعير. والخَطمة: رعن وهو أنف شاخص منه. سميت كذلك ربما لشكلها البارز أو لأنها كانت تؤخذ كاستراحة لقوافل الإبل يتم فيها خطم الإبل واقتيادها.

## الدَّيرةَ
دار: تحرك حول نفسه. تديّر البقعة: اتخذها دارا، وهي المحل والسكن والجمع دور وديَار. والدار أيضا البلاد. والدارة: المحل، أوالموضع. وتعني كل أرض واسعة بين الجبال، الدير: سكن الرهبان. سميت بذلك نسبة لوقوعها بين جبال ومياه محيطة بها .

## الرّديدَة
الرديد: السَّحاب أريق ماؤها. والترداد: التكرار. الردة: الاسم من الارتداد، وتعني صدى الجبل. الردة: هيئة الارتداد. سميت بذلك لوقوعها في ردة الوادي وهي بعيدة قليلا عنه وكأنها ترد صدى خريرالماء.

## الرِسيلي
الرَّسَل: القطيع من كل شئ. والرَّسَل: من

الإبل والغنم ما بين عشر إلى خمس وعشرين. والرَّسل: الذي فيه لين واسترخاء. يقال سيرٌ رَسلٌ: سهل. وناقة رسلة: سهلة السير. والرِّسل بالدارجة: شجر كثيف الورق. سميت الرسيلي: ربما لسهولة السير فيها وتوافد قطيع الغنم إليها.

## الرَّكَاكَّية

رك ركاً وركاكة: ضعف ورقّ. يقال أقطعه من حيث رك أي ضعف، الركيكة: المطر الضعيف، والركاكية مؤنث ركاك. سميت بذلك لوقوعها في منطقه تكثر فيها انحناءات في وادي الطائيين تضعف جريان الماء بالوادي.

## الرّيحَاني

الريحان جمعه رياحين وهو: كل نبات طيب الرائحة. والريحانة: طاقة الريحان، والريحاني نسبة إلى الريحان. والريحان: نبات ذو رائحة جيدة. سميت بذلك نسبة لوجودها في مكان مرتفع يوجد فيه نبات الريحان، وتهب منها الرياح التي تحمل شذا رائحة الريحان.

## السَّبْل

سبل المال: جعله في سبيل الله والخير. سبل الشيء: أباحه الطريق، ابن السبيل المسافر. والسَّبَلة: مكان الضيافة، وعادة تكون في صدر البيت، أو منفصلة عنه وجمعها سبل. سميت بذلك لوجود المحافل والمجالس بها.

## السُوس

السُوس والساسُ: لغتان، وهما العُثة التي تقع في الصوف والثياب والطعام. والسوس: الطبع والخُلق والسجية. يقال الفصاحة من سُوسة.والسُوسُ: حشيشة تشبه القت، وكذلك شجر ينبت ورقًا في غير أفنان. ربما أتت التسمية لوجود هذا النوع من الحشائش في المكان.

## السويقمي

السوقم: شجر عظام مثل الأثأب، غير أنه أطول منه وأقل عرضًا ، وله ثمرة مثل التين وهو طيب الريح، ربما سميت القرية بذلك لكثرة هذا الشجر بها وقت التسمية.

## السَّيدَافي

السدفة : اختلاط الضوء والظِّلمَة معاً كوقت ما بين الفجر والإسفار . والسدافة: الحجاب، وتعني أيضا الستارة .الأرجح أن سبب التسمية لوقوعها بين جبلين شاهقين يحجبان عنها الشمس فتصبح بين الضوء والظلمة. أو لأنه يكثر فيها شجر السيداف، وهو نبات له ورق دقيق كحب الأرز.

## الشارق

شرقت الشمس إذا طلعت. وأشرقت إذا أضاءت وكل ما طلع من المشرق فقد

تشَّرق. والشارق قرن الشمس. يقال: «آتيك كل شارق» أي كل يوم طلعت فيه الشمس. ربما سميت القرية بذلك لوضوحها للعيان وإشراق الشمس عليها من كل اتجاه.

## الشخرة

الشخير: صوت من الحلق،وقيل من الفم دون الأنف. والشخير ما تحات من الجبل بالأقدام والحوافر. قال الشاعر:

بنطفة بارقٍ في رأس نيقٍ
مُنيف، دونها منه شخيرُ.

والأشخرُ: ضرب من الشجر. ربما سميت القرية لكثرة هذا النوع من الشجر بها أو ربما لطبيعةٍ في تضاريس موقعها.

## الشَّرْجتَيْن

شرج الحجارة: نضدها وضم بعضها إلى بعض. انشرج الشيء: انشق إلى نصفين. الشرج منفسح الوادي. والشرجتين مثنى شرجة، وهو الشعبة الصغيرة. سميت بذلك نسبة لالتقاء شرجتين بها عند هطول الأمطار.

## الظَّاهر

ظَهَر ظهُوراً: برز بعد الخفاء. الظهر: ما يقابل البطن. والظاهر خلاف الباطن. وظاهر البلد: خارجه وواجهته. سميت بذلك نسبة لوقوعها على سفح جبل ترَى منه عن بعد. وربما ترتبط بمدينة الظاهر بولاية القابل بالمنطقة الشرقية.

## العَجفْ

عَجفَ نفسه عن الطعام: حبسها عنه، وهو مشتهٍ له ليؤثر به مؤاكله. ويقال عجف نفسهً على فلان: آثره بالطعام على نفسه. وعجف عجفا هزل فهو أعجف، وهي عجفاء. سميت بذلك ربما لقلة المراعي والمياه.

## العَرْجلَي

العرج في اللغة: قَطيَع الإبل الكثيرة إذا جاوز المائتين سمي عرجا. وقد سميت أماكن كثيرة بالعرج منها قرية بالطائف ينسب إليها الشاعر العرجي ، وأخرى بالبحرين. وربما كان المكان ممرا لقوافل الإبل فسمي بذلك.

## العَليُاء

العلو: العظمة والتجبر. العلياء: كل شيء مرتفع كرأس الجبل، والمكان المرتفع، والسماء. والعلياء: الشرف والرفعة. سميت بذلك لوقوعها في مكان أعلى من مستوى الوادي.

## الغُبَيرَة

الغبار :التَّراب أو ما ادقَّ منه ، الغَبَرة: لون الغبار، والغبيرة تصغير الغبرة. سميت بذلك نسبة لجفاف ونضب فلج القرية بعد الاخضرار والمياه المتدفقة. ويمكن أن تكون مصغر" الغبراء " بمعنى الأرض.

## الغَمْصَة

الغَمصةَ والغُمْيصَاء : اسم كانت تطلقه العرب على بعض النجوم. وأطلق على بعض القرى، ومنها القرية التي حدثت فيها موقعة بين خالد بن الوليد وبين جُدَيْمَة عام الفتح. وقال شاعرهم:

*وكائن ترى بالغميصاء من فتى*
*جريحا ولم يجرح وقد كان جارحا*

ويجوز أن تكون الكلمة محرفة عن "الغميسة" وهي البقعة أو البئر أو البركة. وقد أطلقت على عدة أماكن في الجزيرة العربية.

## الغيان

غانت السماء: أي غامت، وطبقَها الغيم. غينت الشجَّرة التْفَّتْ أغصانها، ونعم ورقها. فالوادي أغين، والشجرة غيناء، وتجمع على غيان.

## القابل

القُبُل: من كل شئ: نقيض الدُّبر. يقال فلان جلس قُبالته أي تجاهه. والقابلة: الليلة المُقبلة. يقال عام قابل أي مُقبل. وقبل الشيء أي أخذه. والقابل: الذي يقبل الشيء. ربما سميت بذلك لأنها أول ما يقابلك عند دخول المنطقة ، أو وربما تقع في أول طريق الناس.

## القَرْ

البرد، وتعني القرار في المكان المستقر. ويوم قار: بارد، وليلة قارة: باردة . سميت بذلك نظراً لوقوعها في مكان مرتفع يكثر فيه البرد.

## القَريْة

المكان الذي يستقر فيه الناس، وهي أقل من المدينة. وفي القران الكريم: ﴿واسأل القرية التي كنا فيها﴾.

## القْطَيْفِي

القَطُيف : فعيل من القَطف، وهو القَطْع للعنب ونحوه. وقد أطلق الاسم على أماكن كثيرة. والقَطيفة: نبات يدعى سالف العروس. سميت بذلك نسبة لوجود شجرة القطف في الموقع.

## القَفْصَة

القفص: محبس الطير. وتعني أيضا: وعاء يجمع فيه البر ونحوه. وتعني أيضا: كل شيء محاط بسياج. سميت بذلك نسبة لوقوعها في وسط الجبال فهي تشبه القفص إذ لامخرج لها. وقد تكون نسبة إلى شجر القفص المعروف.

## الكفوف

كف الشيءَ يكفه كفًّا: جمعه. والكفُّ: اليد. وفي التهذيب: الكَفُّ: كفّ اليد، وثلاث أكُفّ، والجميع: كُفُوف.وكفّة السحاب وكفافه: نواحيه.والكفّة: ما يصاد به الظبي. والكافُّ: البَعِيرُ إذا كُفَّتْ أسْنانُه وكَلَّتْ من الهَرَم. وكَفَّتِ

الناقَة: سَقَطَتْ أسْنانُها، فهي كَفُوْفٌ .ربما سميت بذلك لأنها كانت تتخذ شكل كفوف اليد في توزعها وتعدد اتجاهات طرقها.

## المدْبغَة

دبغ دبغا الجلد: لينّه، وأزال ما به من رطوبة. والمدبغة اسم مكان الدبغ، وسمي المكان بذلك لأنه كان يدبغ فيه الجلود .

## المدْثَرة

الدثر: الكثير من كل شيء. ويطلق على المال الكثير. وفي الحديث "ذهب أهل الدثور بالأجور" وتدثر بالشيء التفَّ به. وفي القرآن الكريم: ﴿يا أيها المدثر﴾ ويمكن أن تكون التسمية راجعة إلى خير كثير أصاب المكان، أو ربما تفاؤلا ورجاء بذلك.

## المَدرْة

المدر: الطين العلك الذي لا يخالطه رمل في بناء منازل المدن والقرى؛ لأن بنيانها غالباً من المدر. والمدر: الحضر. ويقابلها البدو، ويقال «أهل المدر والوبر». سميت بذلك نسبة لوجود المدر في هذا الموضع لبناء المنازل وللزراعة أيضا.

## المُرَّة

المرُّ: ضد الحلو، وهو صمغ يستخلص من الشجر، والمرَّة مؤنث المرَّ، يقال: فلان ذو نقض وإمرار ليس صاحب حل وعقد. والمرَّة (بالفتح) الفعلة الواحدة يقال لقيته مرة. وذات مرَّة والمرَّة (بالكسر) القوة قال تعالى ﴿علمه شديد القوى، ذو مرة فاستوى﴾ وتعني أيضا الفتل، فيقال حبل شديد المرة. وربما يكون سبب التسمية راجعا إلى بعض أوقات الشدة التي تعرضت لها المنطقة وذاقت مرارتها.

## المَسْفَاة

سفي سفيا وأسفَى: بمعنى الريح التي تحرك التَّراب، وتذره فهي سافية. والسفي ماتسفيه الرياح.والسيفي: التراب المتبرد. والمسفاة اسم للمكان الذي تذر الريح فيه التراب على شكل مدرج. سميت القرية بذلك نسبة إلى التراب الدارج الذي سفته الرياح على شكل مدرجات.

## الوَلْجَة

وَلَجَ البيت ولوجاً أي دخله دخولاً. الوُلوج: الدخول. والمَوْلِجُ تعني المدخل، والولاج تعني الغامض من الأرض والوادي والجمع وُلجْ. وولاج الوادي، تعني معاطفه وواحدتها ولجة، وقيل: إن الوُلوج تعني النواصي . والولجة أطلقت على كثير من الأماكن منها الولجة التي هزم فيها خالد بن الوليد جيش الفرس عام ١٢ هـ. والولجة بالمغرب الأقصى ، وتقع هذه القرية على منعطف الوادي. والولجة حي من أحياء محافظة مسقط.

## تمَاهْ

تم الشيء تماً وتماماً: كَمُلَ واستتمَّ الشَّيء: جعله تاماً، وتم على أمره: أمضاه. والتميم: الشديد، والكامل الخلق وبنو تميم قبيلة عربية كبيرة مشهورة. سميت بذلك نسبة إلى رجل من بني تميم أسس هذه القرية أو اعتزل فيها. وقيل اسمه تميم وليس له صلة بالقبيلة. والرأي الأول هو الأرجح.

## تَوْل

التل: قطعة الأرض المرتفعة قليلا ، والتويلة الجماعة من الناس ببيوتها ومالها. ويحتمل أن تكون الكلمة محرفة عن إحداهما وذلك لوقوع القرية على تل .

## حَارَّة

الحرُّ ضَّد البَرد، والحار: ضد البارد. وهو كل شيء ساخنَ بفعل النار، أو الشمس. والحارة مؤنث الحار. سميت بذلك نسبة لوجود عين ساخنة في هذا الموقع .

## حَدا

الحدأة: الفأس ذات الرأسين، وهي مأخوذة من حَداء وحِداء. والحدأة: طائر من الجوارح. سميت بذلك لوقوعها على زاوية منفردة من مجرى وادى الطائيين عند ضفته اليمنى تشبيهاً لها بالطائر الجارح.

## حيل الحريم

الحَيلة، بالفتح: جماعة المعز، وقال اللحياني: القطيع من الغنم. والحَيلة: حجارة تحدرُ من جوانب الجبل إلى أسفله حتى تكثر. والحيل: الماء المستنقع في بطن واد. الحريم: ما حُرِّم فلم يُمس. والحريمُ: ما كان المحرمون يلقونه من الثياب فلا يلبسونه. ويطلق العمانيون الحريم على مجموعة من النساء.

## خبة بني سعد

الخُبَّة: مستنقع الماء. الخُبة من الرمل، كهيئة الفالق، غير أنها أوسع وأشدَ انتشارًا. بنو سعد: قوم استوطنوا المكان فنسب إليهم.

## سْدَاب

ربما يكون الأصل سذاب بالذال، نسبة إلى جنس من نباتات طبية من فصيلة السذابية. يقال بأن سداب سميت بذلك الاسم لوجود هذا النوع من الشجيرات بالمنطقة.

## سَوْط

ساط سوطاً الشيء: خلطه. السوط : ما يضرب به من جلد. وربما سميت بذلك لأنها ضيقة ولها امتداد طويل على شكل السَّوط.

## سيح البدو

السيح: الماء الظاهر على وجه الأرض،

وجمعه سيوح. والسيح: المكان المتسع الشاسع السالك. وساح في الأرض أي ذهب. والبادية: خلاف الحضر، والنسب إليه بدوي. وبدا القوم بدوًا أي خرجوا إلى باديتهم. وقيل للبادية بادية لبروزها وظهورها. أتت التسمية نسبة إلى البدو القاطنين بالمكان.

## سيح الحرمل

السيح: سبق تفسيره . الحَرمَل: حب كالسمسم، واحدته حرملة ولا يأكله شيء إلا المعزى، قال: وقد تطبخ عروقه فيسقاها المحموم إذا ماطلته الحُمَّى. سمي كذلك نسبة لوجود نبتة الحرمل في المكان.

## سيح العقرب

السيح: سبق تفسيره. العقرب: واحدة من الهوام. والعقرب: سيرٌ مضفور في طرفه إبزيم يشد به ثغر الدابة في السرج. والعقرب: برج من بروج السماء. ربما سميت كذلك لمصادفة تواجد العقارب فيه فنسب السيح إليها.

## سيح المبحص

السيح: سبق تفسيره. المبحص: ربما أصل التسمية المحصب فحرفت وجرت عليها التسمية. والمحصب من مصدر حَصَبَ وهي الحجارة والحصى، واحدته حَصَبة. وأرض حصبة ومحصبَة، بالفتح: كثيرة الحصباء. والمُحصب: موضع رمي الجمار بمنى. ربما سمي المكان كذلك لاتصافه بوجود الحصباء فيه.

## سيح المجرة

السيح: سبق تفسيره. المَجرَّة: السَّمنةُ الجامدة. والمَجَرَّة: شَرج السماء، يقال هي بابها، وهي كهيئة القبة، وهي البياض المعترض في السماء. ربما سميت بذلك لأنها وقت التسمية كانت تتخذ شكل القبة ، أو ربما كان بجوارها جبل أو تل يتخذ شكل القبة .

## سيح بوصبخ

السيح: سبق تفسيره. بو صبخ: الصَّبخة: لغة في السبخة. والسَّبخةُ: أرض ذات ملح ونز. والسبخ: المكان يسبخ وتسوخ فيه الأقدام. وبذلك تم إقلاب السين صادًا. ربما سمي المكان كذلك لملوحة أرضه ولزوجتها.

## شَاتْ

شتا بالبلد: أي أقام فيه شتاء، وشتى القوم: دخلوا في الشتاء. وشتا اليوم: اشتدت برودته. وشتا السماء: أمطرت فهي شات. سميت بذلك لأن الناس كانت تنتقل إليه بعد فصل الصيف، لتشتي فيه، فهو محمي من الرياح وصقيع الشتاء.

## صَوْمحَان

قال ياقوت : صمحه الصَّيف: إذا كان

يذيب دماغه من شدة الحر ، وحافر صموح أي شديد ، وقد ورد اسم صومحان في الشعر الجاهلي قال الشاعر:

*ويوم بالمجازة والكلندى*

*ويوم بين ضنك وصومحان*

ولم يهتد ياقوت إلى موضع المكان الذي أشار إليه في معجمه، ولعله يكون في عمان.

## عَجْمَاء

عَجَم الحرف والكتابة: أزال إبهَامه بالنقط والشكل. والعجماء: الرملة التي لا شجر فيها. سميت بذلك لوقوعها في وسط الجبال في الضفة اليسرى من وادي الطائيين فهي مختبئة في الجبل وسط الرمال العجماء.

## عَقْدَاء

عقد الشيء: التوى كأن فيه عقدة، فهو أعقد وهي عقداء. سميت بذلك نظراً لكثرة الأشجار الكثيفة المتشابكة فيها كالعقد.

## عَمْيقَة

تصغير عَميقَة .عَمقَ المكان أو الطريق بعد وانبسط، وطال، فهو عميق. والعَمْق والعُمْق والعُمُق قعر البئر أو الوادي. وتعني هنا الانخفاض، والتاء للتأنيث. سميت بذلك نسبة لوجودها في قاع وادي الجبل الأبيض حيث تحيط بها الجبال من جميع الجهات.

## عَوف

عاف يَعوَف عوفا، الطائر: استدار أو حام على الشيء، أو الماء يريد الوقوع. وعوف قبيلة عربية تسمى بني عوف. نسبة إلى مؤسس هذه القرية واسمه عوف أو هو من بني عوف.

## غَبرةُ الطَّام

الغبراء: الأرض. وفي الحديث الشريف «ما أقلت الغبراء أصدق لهجة من أبي ذر» والغبران نوع من الرطب. وطام: حسُن عمله، وطام الله فلاناً على الخير: جبله، ولعل شهرة القرية بعمل الخير والدعوة إليه كانت سببا في التسمية.

## غْيَاضةَ

غَيضَ يَغيضُ غيضًا الماء: نقص، أو غار، أو نضب. الغيضة: المرة من غاض، مجتمع الشجر في مغيض الماء. و المغيض: مجمع الماء ومدخله في الأرض. سميت بذلك نسبة لوجود المغيض في هذا الموقع الذي تكثر فيه الأشجار كالغابة.وفي القرآن الكريم ﴿وغيض الماء واستوت على الجودي﴾.

## قَطْعُ (مقطع)

قَطع الشيء قطْعاً ومقطوعا : جزّه وفصله. قطع في القول: جزم. وقطع النهر: عبره. وقطع لسانه أسكته. وقطع به: حيل بينه وبين مايؤمله فهو مقطوع. القطع: انقطاع النفس وانقطاع ماء البئر. سميت بذلك نسبة

لانعزالها بين الجبال، وصعوبة الوصول إليها، فهي مقطوعة عن الصادر والوارد.

## مَحَافِزْ

حَفَزه حفزا: حثه وحرّكه؛ أي دفعه من الخلف. يقال حَفَز الليل النهار أي ساقه. حافزه: جاثاه ودناه. لعلها سميت بذلك نسبة إلى اسم مؤسس هذه القرية ويدعى محافز.

## محْلاَحْ

كلمة مركبة تحمل عدة معان، يمكن أن يكون أصلها : مليح لاح أي: جميل ظهر. أو أن يكون الحديث عن معدن الملح أو صخور تشبهه في بياضها. أو لنوع من الشجر يسمى الملحاء. وطبيعة المكان تحتمل هذه التفسيرات كلها.

## مَزْرَع الشَّيخْ

زرع: طرح البذرة في الأرض. والمزرع: مكان الزرع. والشيخ: هو كبير البلدة وعمدتها أو شيخ القبيلة.

## مَسْ

مس الشيء: لمسَه ، المس: النحَّاس. والمسوس من الماء ما يشفي الغلة، وهو بين العذب والملح والمسوس الترياق. قال كثير عزة:

*فقد أصبح الراضون إذ أنتم بها*
*مسوس البلاد يشتكون وبالها*

سميت بذلك نسبه لوجود عين ماء في الموضع، وحولها معدن النحاس الذي يتعرف عليه بلونه الأخضر.

## نقيب

النَّقب: الثَّقبُ في أي شيء كان. وشيء نقيبٌ: منقوب. والنقيب: عريف القوم، وهو شاهد القوم وضمينهم. وفي التنزيل الحكيم: ﴿ وبعثنا منهم أثنى عشر نقيبا﴾، ربما سمي المكان لأنه بجواره حفرًا عميقة كأنها منقوبة في الأرض ، أو لأنها تمثل السيادة والشرف في المنطقة.

# ولاية دماء والطائيين: الحصون

| الإســـم | المكان | معلومات عامة |
|---|---|---|
| الحمام حصن الجزرة | الحمام | يقع هذا الحصن وسط ولاية دماء والطائيين وهو عبارة عن حصن شبه مثلث الشكل فوق صخرة عالية. يحيط به سور حجري وبه برج شبه دائري ملحق بالسور من الجهة الجنوبية ، مبني من الحجارة والصاروج ويعود تاريخ بنائه إلى القرن العاشر الهجري / القرن السادس عشر الميلادي . |
| الخطو | غبرة الطام | يقع هذا الحصن ببلدة غبرة الطام بالقرب من فلج البلدة ويعود تاريخ بنائه إلى القرن الحادي عشر الهجري / القرن السابع عشر الميلادي وهو مبني من الحجارة والطين |
| الصدر | سوط | يقع حصن الصدر ببلدة سوط بني في أواخر القرن الحادي عشر الهجري / أواخر القرن السابع عشر الميلادي. |
| القديم | الخبة | يقع هذا الحصن في بلدة الخبة بولاية دما والطائيين وقد بني في القرن |

| الإسم | المكان | معلومات عامة |
|---|---|---|
| | | الحادي عشر الهجري / القرن السابع عشر الميلادي وهو مبني من الحجارة والصاروج . |
| الكبير | غبرة الطام | يقع هذا الحصن ببلدة غبرة الطام بناه أفراد من أهالي البلدة لغرض الدفاع عن البلدة. |
| المشيخة | غبرة الطام | يقع حصن المشيخة ببلدة غبرة الطام قام ببنائه بعض أهالي البلدة وذلك لحماية البلدة من الغارات . |
| أولاد صالح | الحصن | يقع هذا الحصن ببلدة الحصن بولاية دماء والطائيين . |
| دائر | الخطم | يقع حصن دائر ببلدة الخطم بولاية دماء والطائيين . |
| راشد بن سعيد | الحصن | يقع حصن راشد بن سعيد ببلدة الحصن بولاية دماء والطائيين قام ببنائه راشد بن سعيد ونسب إليه . |
| زهران | الحصن | يقع هذا الحصن ببلدة الحصن بولاية دماء والطائيين. |
| قطي | احدى | يقع حصن قطي في بلدة احدى بولاية دماء والطائيين شيد في القرن الحادي عشر الهجري / القرن السابع عشر الميلادي وهو مبني من الحجارة والصاروج . |

# ولاية دماء والطائيين: الأبراج

| الإســـم | المكان | معلومات عامة |
|---|---|---|
| احدى | احدى | يقع هذا البرج ببلدة احدى ومبني من الحجارة والطين . |
| البدو | عقداء | يقع ببلدة عقداء ، مبني بالطين والحجارة. |
| البريكات | الغمصة | يقع هذا البرج ببلدة الغمصة. |
| البطين | عوف | يقع هذا البرج ببلدة عوف . |
| البلاد | الغيان | يقع برج البلاد ببلدة الغيان، مبني بالحجارة والطين . |
| البومة | الحمام | يقع هذا البرج ببلدة الحمام على سهل منبسط . مبني من الحجارة والطين . |
| البومة | عوف | يقع هذا البرج ببلدة عوف . |
| البومة | القر | يقع هذا البرج في وسط بلدة قر بولاية دماء والطائيين. |
| البويرة | الحصن | يقع هذا البرج ببلدة البويرة. |

| الإسم | المكان | معلومات عامة |
|---|---|---|
| البيّض | البيّض | يقع هذا البرج على فلج بلدة البيّض وهو مبني بالجص والصاروج . |
| التيسي | عوف | يقع هذا البرج ببلدة عوف بولاية دما والطائيين. |
| الجرف | عقداء | يقع ببلدة عقداء ، مبني بالطين والحجارة. |
| الجرفية | سوط | يقع هذا البرج ببلدة سوط . |
| الجشة | عوف | يقع هذا البرج ببلدة عوف بدماء والطائيين. |
| الجشة | الحاجر | يقع هذا البرج ببلدة الحاجر بولاية دماء والطائيين. |
| الجفيرة | الحيل | يقع هذا البرج ببلدة الحارة . |
| الجو | محلاح | يقع ببلدة محلاح وهو مبني من الحجارة والطين . |
| الحارة | الخبة | يقع ببلدة الخبة مبني بالحجارة والصاروج. |
| الحارة | عجماء | يقع هذا البرج ببلدة عجماء بولاية دماء والطائيين ، مبني من الحجارة والطين. |

| الإسم | المكان | معلومات عامة |
|---|---|---|
| الحارة الشرقية | السيداني | يقع هذا البرج ببلدة السيداني ، مبني من الحجارة والطين . |
| الحاكة | السبل | يقع برج الحاكة على سهل منبسط ببلدة السبل مبني من الحجارة والطين واستخدم للدفاع عن البلدة. |
| الحجرة | عوف | يقع هذا البرج ببلدة عوف . |
| الحصن | الحصن | يقع ببلدة الحصن . |
| الحصن | مس | يقع ببلدة مس على سفح جبل وهو مبني من الجص والحجارة وقد استخدم للدفاع عن البلدة وحمايتها. |
| الحلة القديمة | عوف | يقع هذا البرج ببلدة عوف . |
| الحمريات | الخطم | يقع هذا البرج ببلدة الخطم . |
| الخريس | محلاح | يقع ببلدة محلاح ، وهو مبني من الحجارة والطين |
| الخسارة | سوط | يقع هذا البرج ببلدة سوط . |
| الخلو | سوط | يقع هذا البرج ببلدة سوط . |
| الخلوت | الحمام | يقع هذا البرج ببلدة الحمام على سهل منبسط مبني من الحجارة والطين . |

| الإسم | المكان | معلومات عامة |
|---|---|---|
| الدروازة | بديعة الجوابر | يقع هذا البرج في وسط بلدة بداعة الجوابر، ومبني من الطين والحجارة. |
| الدهريز | الغيان | يقع هذا البرج ببلدة الغيان، مبني بالطين والحجارة |
| الرابي | احدى | يقع هذا البرج ببلدة احدى ، ومبني من الحجارة والطين . |
| الراكزة | السيدافي | يقع هذا البرج ببلدة السيدافي ، مبني من الحجارة والطين . |
| الرجيع | عجماء | يقع ببلدة عجماء بولاية دماء والطائيين، مبني من الحجارة والطين . |
| الرخيصة | الخطم | يقع هذا البرج ببلدة الخطم . |
| الرديدة | الخطم | يقع هذا البرج ببلدة الخطم . |
| الرفيع | غبرة الطام | يقع هذا البرج ببلدة غبرة الطام وقد استخدم لحماية فلج البلده . |
| الرفيع | محلاح | يقع ببلدة محلاح وهو مبني من الحجارة والطين . |
| الريح | احدى | يقع ببلدة احدى ومبني من الحصى والطين. |

| الإسم | المكان | معلومات عامة |
|---|---|---|
| الريحاني | الريحاني | يقع برج في بلدة الريحاني ومبني الحجارة والطين. |
| الساقة | الغيان | يقع ببلدة الغيان. |
| السبخية | الحارة | يقع هذا البرج ببلدة الحارة. |
| السد | الخبة | يقع ببلدة الخبة. |
| السقبا | عقداء | يقع ببلدة عقداء ، وهو مبني بالطين والصاروج . |
| السوط | سوط | يقع هذا البرج ببلدة سوط . |
| السوقمة | احدى | يقع هذا البرج ببلدة احدى وهو مبني من الصاروج والحصى. |
| الشبيلي | الحصن | يقع هذا البرج ببلدة الحصن. |
| الشريعة | الغبيرة | يقع هذا البرج ببلدة الغبيرة وقد أنشئ قديماً لحماية البلدة. |
| الشريعة | القطيفي | يقع هذا البرج ببلدة القطيفي . |
| الشريعة | عوف | يقع هذا البرج ببلدة عوف . |
| الصدر | سوط | يقع برج الصدر ببلدة سوط . |
| الصرم | الخطم | يقع هذا البرج ببلدة الخطم . |

| الإسم | المكان | معلومات عامة |
|---|---|---|
| الطلحة | الحاجر | يقع هذا البرج ببلدة الحاجر . |
| الطوبى | إسماعية | يقع برج الطوبى ببلدة إسماعية وقد قام ببنائه حبيب بن سيف الحرملي. |
| الطوي | الطوي | يقع هذا البرج بحارة الطوي . |
| الطوي | الغبيرة | يقع هذا البرج ببلدة الغبيرة ويطل على فلج البلدة وهو مندثر . |
| العرجلي | العرجلي | يقع فوق قمة جبل مبني بالحجارة والصاروج وهو بحالة جيدة . |
| العلياء | العلياء | يقع هذا البرج ببلدة العلياء بولاية دماء والطائيين. |
| العين | الحاجر | يقع هذا البرج ببلدة الحاجر . |
| الغبرة | إسماعية | يقع برج الغبرة ببلدة إسماعية وقد قام ببنائه محمد بن أحمد الكويلي . |
| الغنيمية | الخبة | يقع هذا البرج على قمة جبل ببلدة الخبة ومبني من الحجارة والصاروج . |
| الغيالة | المدبغة | يقع هذا البرج ببلدة المدبغة ، مبني بالحجارة والصاروج . |
| القمريات | المدرة والقرية | يقع هذا البرج بين بلدتي المدرة والقرية. |

| الإسم | المكان | معلومات عامة |
|---|---|---|
| القوفة | القر | يقع هذا البرج في وادي قر بولاية دماء والطائيين. |
| اللثبة | القر | يقع برج اللثبة ببلدة قر وهو يطل على فليج البلده . |
| المجرة | القر | يقع برج المجرة في جنوب بلدة القر بولاية دماء والطائيين. |
| المحلة | المسفاة | يقع بوسط بلدة المسفاة ومبني من الحجارة والطين. |
| المدرة | المدرة | يقع هذا البرج ببلدة المدرة . |
| المدغاة | الخبة | يقع ببلدة الخبه، مبني بالحجارة والصاروج. |
| المديرة | المديرة | يقع هذا البرج على سفح مرتفع شرق بلدة المديرة ومبني بالحجارة والطين واستخدم للدفاع عن البلدة. |
| المساقي | الحارة | يقع هذا البرج ببلدة الحارة . |
| المسفاة | المسفاة | يقع هذا البرج عند مدخل بلدة المسفاة ومبني بالحجارة والطين . |
| المسفاة | مس | يقع هذا البرج على سفح جبل ببلدة مس، وهو مبني من الصاروج والحجارة وقد استخدم للدفاع عن البلدة. |

| الإسم | المكان | معلومات عامة |
|---|---|---|
| المكبوس | القطيفي | يقع هذا البرج ببلدة القطيفي . |
| المناخ | الغبيرة | يقع هذا البرج ببلدة الغبيرة. |
| النحل | الحاجر | يقع هذا البرج ببلدة الحاجر . |
| النطالة | القطيفي | يقع هذا البرج ببلدة القطيفي . |
| النطلة | الغبيرة | يقع هذا البرج ببلدة الغبيرة ويطل على فلج البلدة وهو مندثر . |
| النطلية | القفصة | يقع هذا البرج ببلدة القفصة . |
| الهجم | الركاكية | يقع هذا البرج بمزرع الهجم ببلدة الركاكية. |
| الهشة | المرة | يقع برج الهشة ببلدة المرة بدما والطائيين . |
| الوقنة | الخطم | يقع هذا البرج ببلدة الخطم . |
| أولاد محمد بن حمد الرحبي | بديعة الرحبيين | يقع هذا البرج ببلدة بديعة الرحبيين وقد قام ببنائه أولاد محمد بن حمد الرحبي ، مبني من الجص والحجارة. |
| بديعة الرحبيين | بديعة الرحبيين | يقع هذا البرج ببلدة بديعة الرحبيين وقد قام ببنائه أولاد مسلم بن غنيم الرحبي، مبني من الجص والحجارة. |

| الإسم | المكان | معلومات عامة |
|---|---|---|
| **بنهود** | الركاكية | يقع هذا البرج في بلدة الركاكية وقد استخدم هذا البرج لغرض حمايه البلدة وفلجها . |
| **بومة الحصن** | شات | يقع هذا البرج جنوب بلدة شات على قمة جبل، ويطل على البلدة. |
| **تنوف** | احدى | يقع هذا البرج ببلدة احدى ، وقد قام ببنائه الشيخ عمر بن محمد بن سلطان الهاشمي وهو مبني من الحجارة والطين. |
| **جهيز** | القفصة | يقع هذا البرج ببلدة القفصة . |
| **حصن العقر** | الولجة والقرية | يقع هذا البرج بين بلدتي المدرة والقرية. |
| **سلوت** | الحاجر | يقع هذا البرج ببلدة الحاجر . |
| **سوار** | الحارة | يقع هذا البرج ببلدة المدرة . |
| **سوط** | سوط | يقع هذا البرج ببلدة سوط بدماء والطائيين. |
| **سويلم** | عوف | يقع هذا البرج ببلدة عوف بولاية دماء والطائيين. |
| **سيح العقرب** | السبل | يقع على سهل منبسط ببلدة السبل، مبني من الحجارة والطين واستخدم للدفاع عن البلدة قديماً . |

| الإسم | المكان | معلومات عامة |
|---|---|---|
| شات | شات | يقع هذا البرج ببلدة شات . |
| صيرين | الخطم | يقع هذا البرج ببلدة الخطم . |
| عجماء | عجماء | يقع هذا البرج ببلدة عجماء بولاية دماء والطائيين. |
| فاضي سلو | المدرة والقرية | يقع هذا البرج بين بلدتي المدرة والقرية. |
| قراد | احدى | يقع هذا البرج ببلدة احدى ، مبني من الحجارة والطين . |
| كحيل | عوف | يقع هذا البرج ببلدة عوف . |
| محافز | عقداء | يقع ببلدة عقداء ، مبني بالطين والحجارة . |
| مراغة | القفصة | يقع هذا البرج ببلدة القفصة . |
| مقطع | إسماعية | يقع هذا البرج ببلدة إسماعية وقد قام ببنائه سيف بن سويلم العويسي. |
| نجد | نجد | يقع برج نجد بين بلدتي الصومحان ونجد. |
| وادي النجد | الصومحان | يقع هذان البرجان ببلدة إسماعية. |

| الإســـم | المكان | معلومات عامة |
| --- | --- | --- |
| وساء | إسماعية | يقع هذان البرجان ببلدة إسماعية. |
| وشع | السيدافي | يقع هذا البرج ببلدة السيدافي، مبني من الحجارة والطين . |

# ولاية دماء والطائيين: البيوت

| الإســـم | المكان | معلومات عامة |
|---|---|---|
| الجواسي | احدى | يقع بيت الجواسي في بلدة احدى بولاية دماء والطائيين تم بناؤه في القرن الحادي عشر الهجري / القرن السابع عشر الميلادي، بني من مادة الطين والحجارة. |
| الشويرة | احدى | يقع هذا البيت ببلدة احدى وقام ببنائه الشيخ مبارك بن راشد البوسعيدي . |
| مديرة | مديرة | يقع بيت مديرة ببلدة مديرة بوادي الطائيين وهو عبارة عن بيت كبير مشيد بالطوب الطيني ويتكون من دورين يشكلان المبنى الرئيسي بالإضافة إلى غرف تحيط بالفناء ويعود تاريخ بناء هذا البيت الى القرن الثالث عشر الهجري / التاسع عشر الميلادي . |

# ولاية المضيبي
# المدن والقرى

## المُضَيْبِيْ

ضَبَأَ بالأرض يَضْبَأُ ضُبُوءا بمعنى اختبأ، والموضع مَضْبَأ. يقال للناس هذا مَضْبَؤكم أي موْضِعُكم، وجمعه مضابِئ والمضيبي لعلها إحدى صور تصغير مَضبأ.

## أبو صليب

الصَّلب من الأرض: المكان الغليظ، وصليب : ذو صلابة أي ذو شدة ، وقيل الشديد من الحجارة وربما جاءت التسمية لما يتواءم مع طبيعة الأرض أو لأن المكان مرتفع مع شدة تماسك أرضه وحوله جريان الأودية والآكام.

## الأبْيَضْ

البياض ضد السواد ، ويقال أرض بيضاء: ملساء لا نبات فيها. وقيل هي التي لم تَوَطأ. وبياض الأرض: ما لا عمارة فيه، ويقال الأبيض : السيف. لعلها سميت بذلك لطبيعة تربتها البيضاء.

## الأخْضر

الخضرة من الألوان: لون الأخضر يكون ذلك في الحيوان والنبات وغيرهما. وقد اخْضَرّ وهو أخضر، وخضُور، وخَضِير، وتنطق عند العامة بالظاء وهي من الاخضرار.

## الأفْلاج

جمع فلج، والفلج: يقال للشيء شقه نصفين. ويقال فلج الحرّاث الأرض: أي شقها وقلبها. والفلج النهر الصغير، والفلج يعني القناة تروى جميع البساتين. قيل إنها سميت بذلك لأنه كان بها في الماضى أفلاج كثيرة تربو على ٣٦ فلجاً.

## البُلَيدة

تصغير البَلْدة وهي كل مكان محدود يستوطنه الناس. والبَلَد: الأرض. وفي القرآن الكريم: ﴿والبلد الطيب يخرج نباته بإذن ربه﴾. والجمع بلاد وبلدان.

## البَويْطن

البَطْن من الإنسان وسائر الحيوان معروف خلاف الظهر، والجمع أبْطُن وبُطونُ، وبطْنان، والبَاطن: خلاف الظاهر، والبَطْن من الأرض: الغامض الداخل ، وتبطنت الوادي دخلت بطنه، وتجولت فيه، وبطنان الجنة: وسطها، سميت بذلك لانخفاضها ومباطنتها الأرض.

## التلول

التل: الرابية. وجمعه : تلول ، سبب التسمية يعود إلى امتلاء المكان بالحجارة والكومة من الرمل والتراب.

## الثَدّة

الثّداء نبت له ورق كأنه الكراث، وله قضبان طوال. والثداءة مثل قعْدة الصبي. وربما كان الاسم تحريفاً للثَداءة.

## الجبين

الجبين :فوق الصدع وهما جبينان عن اليمين وعن الشمال، والجبَّان: ما استوى من الأرض في ارتفاع ويكون كريم المنبت. والجبَّانة: ما استوى من الأرض أملس لا شجر فيه ، وكل صحراء : جبَّانة. وسمي الجبين لظهوره عن مستوى الأرض.

## الجدر

أجْدرت الأرض. وجَدَرَ النَّبْتُ والشجر: طلعت رؤوسه في أوّل الربيع وأخرج ثمره. والجِدار: الحائط والجمع جُدر وجدران. وجدر الرَّجل: توارى بالجدر. ويتضح أن المكان تتواجد فيه بقايا منازل قديمة لم يبق من معالمها سوى الجدران. فأخذت هذا الاسم.

## الجَرْدَاء

جَرَد الشيء : قشره ، والجُرْدَة بالضم: أرض مستوية متجردة لا نبات فيها، فالتسمية تشير إلى الأرض الخالية من الزراعة.

## الجَرَفْ

جَرَفَ الطين: مسحه. قيل إن شخصاً حفر بها بئراً بعد أن وجد فيها جرفا عظيما. والجرف: الحفرة الجانبية على الأرض.

## الجزْع

الجزع منعطف الوادي ، أو ما اتسع من مضايقه. وقد شاع إطلاق التسمية على كثير من الأماكن، منها جزع بني كوز بنجد ، وجزع الدواهي بأرض طيء. وفيه يقول الشاعر:

*إلى جزع الدواهي ذاك منكم*
*مغان فالخمائل فالصعيد*

## الجَنْينة

جَنَّ الشيء يَجُنُّه جَنَّاً: ستره، وكل شيء ستر عنك فقد جُنَّ عنك ، والجَنّة: الحديقة ذات الشجر والنخل، وجمعها: جنان. وفي القرآن الكريم: ﴿ولولا إذ دخلت جنتك قلت ما شاء الله﴾. والجنينة مصغر جنة. لعلها سميت بذلك لنباتها وشجرها الوافر.

## الجُوَيْبِيَاتْ

الجَوبَة: فجوة ما بين البيوت ، والجوبة: الحفرة. والجوبة : فضاء أملس سهل بين أرضين. قال أبو حنيفة: الجوبة من الأرض الدارة، وهي المكان المنجاب الوطيء من الأرض، القليل الشجر. الجمع جوبات (والجويبيات) تصغير للجمع، وبها مجموعة من الأفلاج الصغيرة.

## الجَيْلَة
الجيل: نَاحيةُ البئر والبَحر، وفي اللهجة (الجيل) الحوض يجمع فيه ماء الفلج ، والموضع به حوض ماء يصب فيه الفلج حتى يصير ماء كثيرا بقصد سقي المزروعات.

## الحار
الحر ضده البرد. والحار نقيض البارد. والحار من العمل: شديده وشاقه. وأحرّ النهار: صار حارًا. والحرور نار جهنم. ونظراً لحرارة المكان سمي بهذا الاسم.

## الحَبَاطْ
الحَبط على وزن فعل: اثار الجُرح. وقد حَبطَ حَبطَا: عمل عملاً ثم أفسده. وحبطت البئر حَبْطاً إذا ذهب ماؤها. سميت بذلك لأنها منخفضة عن مستوى القرى المجاورة. وفي القرآن الكريم ﴿ولئن أشركت ليحبطن عملك ولتكونن من الخاسرين﴾.

## الحَمَةْ
أحمَّ الأمر وأجم: إذا حان وقته وأحمَّ الشيء : إذا قرب. وحُمَّةُ الحر: معظمه. والحمّةُ: عين ماء فيها ماء حار يستشفى بالغسل منه تنبع من الأرض. والحميم: المطر الذي يأتي في الصيف حين تسخنُ الأرض. والتسمية قد تكون لوجود عين ماء حارة أو من شدة حرارة الجوّ.

## الحنضلي
الحنضلة: الماء في الصخرة ،والحنضل: غدير ماء ، وربما تعود التسمية لانسياب الماء من الجبل.

## الحَويضْ
حاضَ الماءَ حَوْضا وحَوضة: حاطه وجَمَعَه. وحُضْتُ أحُوضُ: اتخذت حَوْضاً. واستحوض الماء: اجتمع. والحوض: مجتمع الماء، والجمع أحواض وحياض. والحويض تصغير حوض.

## الخُبَيبَ
الخُبُّ الغامض من الأرض، والجمع أخباب وخبوب. والخبة والخبيب الخدُّ في الأرض.

## الخريّص
الخريص: شبه حوض واسع ينبثق فيه الماء من النهر ثم يعود إليه. والخريص أيضاً: الماء البارد. والخريص من البحر: جانبه وناحيته. والخريص: جزيرة البحر.

## الخَشَبَة
الخَشَبَه: ما غلظ من العيدان والجمع خَشَب، مثل شَجَرَة وشَجَرَ. وخَشْبُ السيف: أي صقله، والخَشيب من السيوف الصقيل. والخشبة عند العامة نوع مخصوص من السفن يسمى

الخشبة. والخشبة تقع بين وديان فكأنها خشبة أي سفينة في بحر .

## الخَضْرَاء

الخُضَرة من الألوان : لون الأخضر يكون ذلك في الحيوان والنبات وغيرهما، وقد اخضر وهو أخضر وخَضُورٌ وخَضِر وخَضيرُ ويخضور. واليخضور: الأخضر. ومعنى التسمية: أي الأرض الخضراء؛ لكونها على وادي عندام ذي الأشجار والمراعي.

## الخواسيات

الخيسُ والخِيسَة: الشجر الكثير الملتف على بعضه. والخيسُ: منبت الطرماء. وأنواع الشجر وهو أيضاً مَا تجمّع في أصول النخلة مع الأرض، قد تعود التسمية إلى تميز المكان بكثرة أشجاره.

## الخوير

مَصبُ الماء في البحر. وقيل مصب المياه الجارية في البحر إذا اتسع وعرض. وقيل عُنُقٌ من البحر يدخل في الأرض، وماءٌ خوير أي مالح.ربما سمي المكان بذلك لملوحة تربته .

## الدّرِيزْ

درز الثوب: شكل خيوطه. والدرزي: الخياط، وعن ابن الأعرابي: الدرز: نعيم الدنيا والدريز تصغير الدرز. وربما سميت بذلك لرخائها. والديرز إحدى القرى بولاية عبري.

## الدَّوح

الدَّوحة الشجرة العظَيمة المتَّسِعة من أي الشجر كانت. جمعها دَوْح، وأدواح جمع الجمع.

## الرَّحبة

رَحُبَ الشيء أي اتسع. ورحُبَتْ الدار أي اتسعت. وقال الحق تبارك وتعالى ﴿وضاقت عليهم الأرض بما رحبت﴾ أي على رحبها وسعتها. وأرضٌ رحبة: واسعة. والرَّحبة: ما اتسع من الأرض، سميت بذلك لرحابة أرضها وسعتها .

## الرَخّى

الرَّخو والرُّخو: الهش من كل شيء. وفرس رخوة: أي سهلة. والرخاء سعة العيش. وربما كان أصل التسمية من الرخاء وتسمى أيضا اللسيودين.

## الرّدَة

من رد يرُد رداً: أي منع وصرف. وذلك لأنها تَرد الوديان. وتصدها إلى الجهات الأخرى. كونها أرضاً مرتفعة.

## الرّسة

رَسَّ بينهم يَرس رساً أصلح. والرسيس:

الشيء الثابت. وفي القرآن الكريم: ﴿وأصحاب الرس﴾. والرّس، البئر المطوية بالحجارة الممتلئة بالماء. سميت بذلك لأن الموضع يلازمه الماء بشكل متواصل.

## الرّسيْس

رَسَّ بينهم يَرس رساً أصلح. والرسيس الشيء الثابت. والرّس البئر المطوية بالحجارة. الممتلئه بالماء. سميت بذلك لأن الموضع يلازمه الماء بشكل متواصل.

## الرفقة

الرفق: ضد العنف ، ولين الجانب. ويقول الله تبارك وتعالى ﴿وحسن أولئك رفيقا﴾. والمرفق: الممتلئ ، ربما تعود التسمية لطيب أهلها ، وحسن رفقتهم.

## الرميلية

أرمل المكان: صار ذا رمل. والرمل: فتات الصخر. والرميلة تصغير الرملة وهو التراب. وسميت لوجود المكان في نهاية كثبان رملية أو أنه في أرض منبسطة ثم ظهرت بها مجموعة كثبان رملية صغيرة.

## الرّوضَة

الروضة: الأرض ذات الخضرة والبستان الحسن، الموضع يجتمع إليه الماء يكثر نبته. وقيل لا تكون روضة إلا بماء معها أو إلى جنبها، وتجمع على روضات ورياض وروض وريضان.

## الرويس:

الرويس : تصغير : رأس ، ورأس كل شيء: أعلاه. والرَّائسُ: رأس الوادي وكل مشرف ، ورأس السّيل: الغُثَاء. والمكان ربما سلسلة هضاب ظهر فيها رأس صغير يسكن حوله أناس، فسمي المكان الرويس لبروز الرأس دون غيره.

## الريف:

الرِّيفُ: الخِصْبُ والسَّعةُ في المَأكل، والرِّيفُ: ما قَارَبَ الماء من أَرض العرب وغيرها، والرِّيفُ: أَرض فيها زرع وخِصْب. ورافَتِ الماشِيةُ أَي رَعَتِ الرِّيفَ. ويطلق على الأخاديد التي تتشكل على سطح الأرض من آثار التعرية وجريان المياه، ربما تعود التسمية إلى خصوبة المكان ووفرة المياه والمزروعات فيه .

## الزّاهب

جاء في لسان العرب أعطاه زهباً من ماله فازدهبه إذا احتمله. وفي اللهجة الزاهب: المنجز. سميت بذلك تفاؤلاً بإنجاز الفلج عندما أنشئ سنة ١٣٣٢هـ / ١٩١٤م.

## الزهراء

الزهرة : نور كل نبات. وزهر النبت:

نوره. وزهرة الدنيا حسنها وبهجتها . والزهراء: كل لون أبيض كالدُّرة صاف . لحسن المكان وجمال طبيعته وبهاء تكوينه سمي بهذا الاسم.

## الزيدْي

الزيادة: النَّمو وكذلك الزوادة والزيادة خلاف النُقَصان. ولعل التسمَية على سبيل التفاؤل أو قد تكون نسبة إلى اسم قبيلة أو شخص.

## السديرَة

السِّدر: شجر النبق وواحده السِّدرة. والسديرة تصغير السدرة. إذ إن بها هذا النوع من الأشجار.

## السّهيلَيْ

السهل: الممتد ، والسهل نقيض الحزن، والنسبة إليه سهلى. وسهيل: كوكب يماني. وربما كانت التسمية نسبة إلى (سهيل) الكوكب، أو إلى السهول بمعني الأراضي الفسيحة الممتدة.

## السيح النفيس

السيح: المكان من الأرض المنبسطة الصلبة التراب مكونات أرضها الحجارة والحصى. ولوسع المكان وأبعده سمي بهذا الاسم.النفيس: الغالي الثمين ؛يقال "دارك أَنفسُ من داري": أوسع ، "وهذا الثوب أنفس من هذا": أعرض وأطول وأمثل. "وهذا المكان أنفس من هذا":أبعد وأوسع. سمي المكان بذلك لاعتزاز أهله به ونفاسته.

## الشَّارق

الشرق: جهة تقابل الغرب. وسميت (شارق ) لأنها شرقي الزاهب. والشارقة: الشمس، والجانب الشرقي .

## الشَّبيكَة

الشَّبك: الخلط والتداخل. والشبكة: المصيدة في الماء وغيره. والشبكة: القرابة والرحم. والشبيك نبت مثل الدلبوث إلا أنه أعذب وربما كانت التسمية (الشبيكة) تصغيرا لـ (الشبك).

## الشريَخة

الشَّرْخ: الأصل والعِرْق ، وشرخ كل شيء : حرفه الناتئ ، شرخ الأمر: أوله. والشِّرْخ: نتاج كل سنة من أولاد الإبل ، والمعنيان الأخيران أكثر احتمالا لقربهما من أصل التسمية، فالمنطقة صحراوية وبها إبل.

## الشَّريَعة

شَرَع الوارد يَشْرَع شَرْعا وشُروعاً تناول الماء بفيه ، والشّريعة: مورد الماء الذي يستقي منه بلا رشاء. وقد كان فلجها مفتوحا لمسافة طويلة ترده الإبل فكأنه شريعة للورد.

## الشكلة

شكل اللون شكلاً أي : خالطه لون غيره ويقال : شكلت العين : خالط بياضها حمرة ،وشكلت الخيل: خالط سوادها حمرة ، ولكثرة الأشجار على مسار الوادي ولاختلاف ألوانه ولتفرع الطرق والوديان الصغيرة منه ، سمي المكان بهذا الاسم.

## الشويعي

شاع : انتشر وتفرق وظهر وأذاع صيته بين الناس. وشاع اللبن في الماء أي تفرق. ويشايع الراعي إبله أي يجمعها. وربما تتفرع من المكان الطرق إلى أماكن متعددة ،أو تتجمع المياه في هذا المكان ثم تتفرق إلى عدة مجارٍ ، وإلى هذا تعود التسمية.

## الشَّوَيغَة

الشويغة قد تكون محرفة من الشيق وهو الشق في الجبل. والشيق: الجانب، وقيل هو أعلى الجبل، وقيل هو الجبل. وقد تكون الكلمة أصلها من الشوق، ونظراً لجمالها وحسن مكانها وروعة مناخها يشتاق لها الساكن أو السائح.

## الصريمة

الصريم: الكدس المصروم من الزرع ، ونخل صريم: مصروم ، وصرام النخل: أوان إدراكه، والصُّرام: قطع الثمرة من النخيل والجداد. والصَّريمُ والصَّريمةُ: القطعة المنقطعة من معظم الرمل، الصِّرْمةُ هي قطعة من النخل خفيفة، والصَّريمَةُ: الأَرضُ المحصودُ زرعُها، والصرمة فسيلة النخل وصغاره.ربما سمي المكان لكثرة النخيل به وقت التسمية.

## الصّوفاي (الصفيّ)

يقال: كبش صوفان ونعجة صوفانة ، أي كثيرة الصوف ، وصوف البحر : شيء على شكل الصوف الحيواني واحدته صوفة، والصوفانة : بقلة معروفة، وهي زغباء قصيرة، وكل الدلالات السابقة تحتملها التسمية إذ إن المنطقة تصلح للصيد والرعي.

## الصَّــوْير

الصّوَر ، بالتحريك : الميل. ورجل أَصْورُ بيِّن الصّوَر أي مائل مشتاق. وصرت إلي الشئ وأَصَرْتَه إذا أملته إليك. والصَّور بالتسكين النخل الصغار. وقيل: هو المجتمع، وليس له واحد من لفظه. والصور: القرن. وصور مدينة مشهورة بعمان. ولعلها سميت بذلك لنخل مجتمع فيها.

## الضفيرات

الضفيرات جمع الضفيرة ، وهي : الأَرضُ السَهْلَةُ المستطِيلَة المُنْبِتَة.

وضفير البحر: شطّه. الضَّفِيرَةُ: مثل المُسَنّاة المُسَطيلة في الأَرْض فيها خَشَبٌ وحِجارَةٌ. وكِنَانَةٌ ضَفِيرَةٌ، أي ممتلئَة، ربما سميت بذلك لكثرة المزروعات بها، أو ربما كانت تمتد طوليًا في انحناءات فأطلق عليها هذا اللفظ من باب التشبيه.

## الطويات

طوى نقيض نشر ، واطو لنا الأرض أي قربها لنا وسهل السير فيها. والطوي البئر المطوية بالحجارة والآجر (الطين). والطيَّة: الوطن والمنزل والنية، والجمع طيات ، ربما سمي المكان لبعده والوصول إليه بقطع المسافات، أو لتعدد آبار المياه به .

## العقدة

العقدة : الحائط الكبير ، والكثير من النخل، والقرية الكثيرة النخل. والعقدة : القلادة. والعقدة من الشجر ما يكفي الماشية. والتسمية جاءت من تواجد النخيل والأشجار بكثرة.

## العَلْيَا

العلياء: كل شيء مرتفع ، كرأس الجبل، والمكان المرتفع. سميت بذلك لأنها أعلى قرية في وادي عندام.

## العَيْنين

العَينُ : عضو الإبصار. والعين: ينبوع الماء من باطن الأرض، والمثنى عينان، والجمع أعين وعيون. سميت بذلك لأن فلجها تمده عينان.

## العُيَونْ

العين: عضو الإبصار، والعين: ينبوع الماء، والجمع أعين وعيون. سميت بذلك لكثرة العيون المتدفقة بها في القديم.

## الغُبَيرة

الغبار: هو مادّق من التَّراب. والغبرة: لون الغُبار، والغبراء: الأرض وتصغّر على غبيراء. ويمكن أن تكون الغبيرة تحريفا له أو سميت بذلك لأنها كانت أرضاً غبراء قبل شق الفلج بها.

## الغريب

الغربة والغرب : النوى والبعد. وغرب في الأرض إذا أمعن فيها. الغريب البعيد عن الوطن. وقِدْح غَريب: ليس من الشجر التي سائر القداح منها. والغَرَبَ: ضرب من الشجر وواحدته غربة. والغَربة: شجرة ضخمة يؤخذ منها الكحيل وهو القطران. والتسمية جاءت ربما من بعد الموقع عن غيره من القرى ، أو لكثرة هذا الشجر به.

## الغريين

غرِن العجين على الإناء: يبس. وغَرِنَ

الرجل: ضعُف فهو غرِن. والغرين: زبد الماء يبقى في الحوض، والطَين يحمله السيل، وقد يبقى على وجه الأرض رطباً أو يابساً. والتسمية تحتمل مثل هذه التفسيرات.

## الغشبة

الغشب لغة الغشم وتعني الظلم والغصب. وغشم الحاطب وهو أن يحتطب ليلاً فيقطع كل ما قدر عليه بلا نظر ولا فكر. والأغشم: اليابس القديم من النبت. ربما جاءت التسمية من كثرة الاحتطاب لوجود الأشجار. أو ربما مرور المياه من حولها وهذا المكان لا يحظى بشيء من المياه.

## الفتح

الفتح نقيض الغلق. والفتح: الماء المُفَتَّح إلى الأرض ليسقى به. والفتح الماء الجاري على وجه الأرض. والفتح: النصر، ربما تعود التسمية إلى تفتُّح المياه بالأرض أو تفتُّح النبات وقت التسمية.

## الفَشعيَّة

السن الفاشعة هي التي نتأت وخرجت عن بقية الأسنان . والفشاغ هو أن يتفق الرجلان على أن يتزوج كل منهما بنت الآخر أو أخته بالتبادل دون مهر. وفشغ الشيء فشغاً: انتشر. والفشاغ شجرة تتسلق الأشجار وتلتوي عليها فتفسدها.

## الفليج

الفليج : تصغير الفلج ، وفلجَ كل شيء : نصفه. وفلجت الأرض للزراعة : شققتها. والفَلَجْ: النهر وقيل النهر الصغير وهو الماء الجاري والجمع أفلاج. والفلج: الساقية. والفلوجة: الأرض الطيبة البيضاء المستخرجة للزراعة، قد تكون التسمية لفلج قصيرأو فلج متفرع من فلج أطول يمر بالقرية .

## الفيضة

فاض الماء : كثر حتى سال على ضفة الوادي.وفاضت عينه بالدمع. وماء فيض: كثير. والخوض فائض أي ممتلئ. والفيض: النهر لكثرة المياه وفيضانها إلى أماكن كثيرة. سميت بهذا الاسم.لوفرة مياهها

## القَابلْ

أقبل: نقيض بعد. ويقال فلان جلس قبالته أي اتجاهه. والقابل: التالي من كل شيء في الزمان أو المكان. والمقابلة: المواجهة . سميت بذلك لأنها تقابل الفتح.

## القبريين

والقبر: موضع متأكل في عود الطيب. وأرض قبور: غامضة.ونخلة قبور: سريعة الحمل. وقيل: هي التي يكون حملها في سعفها.والقبري: العظيم الأنف.وقيل: هو الأنف نفسه. والقُبَرُ: والقَبْر: عنب أبيض فيه طول، وعناقيده

متوسطة، والقبر: طائر يشبه الحمرة.والقبار: قوم يتجمعون لجر ما في الشباك من الصيد، عمانية، والاسم يحتمل المعاني المذكورة.

## القويعة

القاع والقاعة والقيع: أرض واسعة سهلة مطمئنة مستوية حُرة ، لا حزونة فيها ، ولا ارتفاع ولها انهباط ،تنفرج عنها الجبال والآكام ، ولا حصى فيها ولا حجارة ولا تنبت الشجر. وقيل هو منقع الماء. وقيل وتصغير القاع قويعة: وقيعان أملت الماء. والدلالة اللفظية تدل على المكان.

## الكحلة

الكحل ما يكتحل به وما وضع في العين. واكتحلت الأرض بالخضرة النبات، وكُحْلَةَ: من أسماء السماء كما ورد في الحديث أن قيس بن نُشبة في الجاهلية تأله وكان منجمًا أخبر بمبعث الرسول صلى الله عليه وسلم فلما بُعث أتاه قيس فقال له: يا محمد ما كَحْلة؟ فقال السماء، فقال ما مَحْلة؟ فقال: الأرض فقال: أشهد أنك لرسول الله فإن قد وجدنا في بعض الكتب أنه لا يعرف هذا إلا نبي. والاسم أتى من اخضرار المكان دون غيره.

## الكَلَّهي

يقال في اللغة كلاه كليا أي أصاب كليته، ويقال كلّى الرجل أي أتى مكانا فيه ستر من خيمة، أو نحوها ، وربما تعود التسمية إلى هذا المعنى.

## اللفيوح

لفحته النار : أصابت وجهه ،قال تعالى ﴿تلفح وجوههم النار﴾، ولفحُ النار: حرّها ووهجها. والنفّحُ كل بارد. وهواء لافح أي شدة الحرارة ، ربما سمي لوقوعه في وسط الصحراء وشدة حرارته ، وصعوبة الوصول إليه وقت التسمية.

## المجَازة

جُزْت الطريق، وجازَ الموضع ، جَوْزاً وجَوازاً، ومجازاً، وجازبه، وجاوزه وأجازه وجازه: سار فيه وسلكه، وذو المجاز موضع عند عرفات، وبه إجازة الحاج، وربما سميت المجازة لأن القوافل تجوز بها أي تسير .

## المختبية

خبا الشيء: ستره. والخبء: تعني المطر قال الله تعالى ﴿ الذي يخرج الخبء في السماوات والأرض﴾. والخبء: الغيب في الأرض والسماوات ، وقيل اطلبوا الرزق في خبايا الأرض ومعناه الحرث في الزراعة والمكان ربما مختبئ وغير ظاهر للأنظارفسمي بالمختبية.

## المخترع

الخَرعُ والخراعة: الرخاوة في الشيء، والخروع: كل نبات قصيف ريان من شجر أوعشب، وكل ضعيف رخو خَرِعٌ، وانخرعت الكتف :زالت عن موقعها، وغصن خرع : لين، واخترع الشيء : ارتجله واختزله، يقال: اخْترعَ فلان عوداً من الشجرة إذا كسرها. واخترع الشيء :اشتقَّه، ويقال: أَنشأَه وابْتَدَعه، ربما جاءت التسمية من لين المكان وسهولته، أو لبئر جديدة استحدثت في المكان وقت التسمية .

## المدفأ

الدفء والدفأ: نقيض حدة البرد والدفأ مصدر دفيت من البرد. والدفء : الشيء الذي يدفئك،والدفاء :ما استدفئ به ، وأَرضٌ مَدْفَأَةٌ: ذاتُ دُفْءٍ. وإبل مُدَفَّأَةٌ ومُدْفأَةٌ: كثيرةُ الأَوْبارِ والشُّحومِ يُدْفِئها أَوْبارُها؛ ومُدْفِئةٌ ومُدَفِّئةٌ: كثيرةٌ، يُدفِئ بعضُها بعضاً بأَنفاسها، ربما تعود التسمية إلى اعتدال حرارته وقت الشتاء فكأن الناس يستدفئون فيه .

## المسفاة

السافي: الريح التي تسفي التراب وقيل للتراب الذي تسفيه الريح. والمسفاة موضع يغلب عليه تواجد النخيل والزراعة لوجود المياه وتوفرها.

## المسلة

السِّيل الماء الكثير. والمسلة: مياه الأمطار إذا سالت. والمسيل: المكان الذي يسيل فيه ماء السيل. والمسيلة: قد تكون الأرض السهلة على حافة الوادي.

## المصفي

صفا: نقيض الكدر وصفوة الماء: نقاؤه. والصفوة: خيار الشيء وخلاصته. والصفا العريق من الحجارة. والمصفى: الماء الصافي النقي.وسمي المكان لوجود المياه الصافية وصفاء الجو واعتداله.

## المصلَّى

مكان إقامة الصلاة. حيث إنها محطة للاستراحة أثناء السفر إلى محوت، ويصلي فيها المسافرون.

## المطيلع

طلع: طلعت الشمس والعمر والفجر والنجوم. والمطُلع: الموضع الذي تطلع عليه الشمس. والطلعُ من الأَرْضَيْنَ: كل مطمئنٍّ في كل ربو إذا رأيت ما فيه والطلع أول ما يرى من عزق النخلة. والمَطْلَعُ: مكان الاطلاع من موضع عالٍ ويقال مطلع الجبل.

## المعَيْدَن

عَدَن فلان بالمكان يعْدِن ويَعْدن عدْنا وعُدُنا

أقام فيه. وعدنت البلد: توطّنْتُه ، ومركز كل شيء معدنه ومَعدِنُه ، والمعدِن بكسر الدال: المكان الذي يثبت فيه الناس لأن أهله يقيمون فيه ولا يتحولون عنه شتاء ولا صيفا. وربما كانت التسمية من اشتقاقات الفعل عَدَن أي أقام.

## المْلاَح

الملح: ما يُطَّيب به الطعام. قال ابن الأعرابي الملاح الريح التي تجري بها السفينة وبه سمي الملاح ملاحا. والملاح قرية أرضها بيضاء فاعتقدوا بأن ماءها مالح فوجدوه عذبا وبقيت التسمية. أو ربما من الحسن والجمال لعذوبة مائها.

## المنترب

الترب والتراب والترباء : الأرض. ويقال أرض طيبة التربة. ويقال أترب أي استغنى دلالة على كثرة المال ،وريح تربة أي تحمل التراب. والمكان محاط بالرمل وتحمل الريح إليه الرمال فتتكوم ، فسمي بالمنترب.

## المندسة

الندس: الصوت الخفي ،ورجل نَدْسٌ: سريع السمع فطن، والندس: الفطنة، ويندس الأرض برجليه أي: يضربها وتندَّس ماء البئر: فاض من جوانبها، وقد تكون المندسة من الاختفاء؛ إذ لا ترى لوجود جبال أو هضاب حولها.

## المويثيل

المثلُ: الشبه ،والمِثلُ: موضع ، والأمثال: أرضوف ذرات جبال وربما المكان مثابة لما قبله من الأماكن.

## الميسّر

اليَسْر : اللين والانقياد ، واليُسْر واليَسار والمَيْسرَه والمَيْسُرَ (بفتح السين): السهولة. والميْسَرة : نقيض الميمنة ، وربما سميت بذلك لأنها على جهة اليسار من الفتح ، يقول أبو مسلم الرواحي:

*وخذ بأوجهها عن ساحتي سمد*
*مياسر الفتح حيث الحي كهلان*

## الهفافة

الهفيف: سُرعة السير، هفَّ : أسرع في السير. والهُفة: السحاب لا ماء فيها ، والريح الهفافة: الساكنة الطيبة. وهفافة: ريح باردة طيبة ، وسمي المكان بذلك لموقعه المتميز حيث تهب عليه ريح باردة فتهف المكان بسرعة.

## الوَارِيَة

ورى الشيء: أخفاه، وتوارى أي استتر. وورّيت الشيء وواريته : أخفيته وسميت (الوارية)لأنها تتوارى خلف جبل حمّ .

## الواسط

وسط الشيء: ما بين طرفيه ،والتوسيط أن تجعل الشيء في الوسط ، وأوسط قومه أي:خيارهم، ووسوط الشمس: توسطها في السماء ،وسميت أماكن كثيرة في جزيرة العرب بالواسط لوقوعها بين موضعين.

## الوَاشْحي (الأثلي)

الوشاح يطلق على ثياب الزينة والحلي. والتوُشّح أن يَتّشِح بالثوب ثم يخرج طرفه الذي ألقاه على عاتقه الأيسر من تحت يده اليمنى. سميت بذلك لأن الوادي يطوقها كالوشاح وتسمى (الواشحي وادي الأثلي) تمييزا لها عن (الواشحي وادي عندام).

## الوافي

الوفاء : ضد الغدر ، وكل شيءٍ بلغ تمام الكمال، فقد وَفَى وتَمّ،ويقال وفى بوعده ، وأوفى على المكان: أشرف عليه، وأشرف على المائدة: زاد عليها. لعل المكان يشرف على أماكن أخرى أي مرتفع عن غيره، أو لعل أهله وجدوا فيه الكفاية في أمور معيشتهم، ولم يلجأوا إلى غيره فسموه الوافي.

## الوَشل

الماء القليل يتحلب من جبل، أو صخرة. سميت بذلك لأن بها عيوناً عديدة تشل الماء أي تدفعه.

## اليَحْمَديْ

الحَمدُ نقيض الذم، الحمد الشكر ، وقد حَمِده حَمْداً ومَحْمَداً ، ومحْمَدة ، ومَحْمِداً. وقد سمت العرب يحمد وهو أبو بطن من الأزد والنسب إليه يحمدي، والتسمية هنا نسبة إلى ذلك.

## أم سْبُيع

والسّبيع: بمعنى السُبُع كالثمين بمعنى الثُمنُ. والسَبُع يقع على ما له ناب ومخلب. ولأن الموضع صحراوي فعلاقته بالسباع لا تخفى.

## أم سْلَمْ

السلام والسلامة: البراءة، وتَسَلَّمَ منه: تبرأ. وقال ابن الأعرابي: السَّلامة العافية. والسَّلامة: شجرة. والسلم: شجر من العضاة ورقها القَرَظ، الذي يدبغ الأديم. وفي اللهجة المحلية يسمى (القُرَط). ولعل هذا النوع من الشجر يكثر بالموضع فسمي بذلك.

## بَرْزمَان

برزمان كلمة فارسية فيما يبدو ، بمعنى القصر العظيم ، وقد أطلقت نفس التسمية على قلعة في نواحي حلب، وشاعت أسماء الأماكن التي تبدأ بكلمة "برز" مثل، برزنج بالقرب من شروانا، وبرزند، وبرزماهن. أوربما تكون الكلمة مركبة

من كلمتي «بر» بمعنى البَّر، و«زمان» بمعنى الزمان، أي بر الزمان. ثم خفف نطقها إلى «برزمان» إشارة إلى اتساع الموقع وانفساحه على امتداد البعد ومر الزمان لأن تأثير الفارسية قد يكون محدوداً في مثل هذه المنطقة الداخلة إلى الصحراء البعيدة عن الساحل.

## برض

البارض: أول ما يظهر من نبت الأرض وتتناوله الأنعام ، وأبرضت الأرض: كثر بارضُها. وبرض الماء من العين : خرج قليلاً. والبرض الشئ القليل. والمكان لصلاحية تربته فأول من ينزل عليها المطر تظهر النباتات بسرعة على وجه الأرض.

## بْصَيرْ

البصر : حاسة الرؤية، والجمع أبصار. ورجل بصير مبصر خلاف الضرير. والبصرة الحجارة التي ليست بصلبة ، وأرض فلان بصرة بضم الصاد إذا كانت حمراء طيبة. وأرض بصرة إذا كانت فيها حجارة تقطع حوافر الدواب والتسمية أقرب إلى هذا المعنى الأخير.

## بعدْ

البُعْد: خلاف القرب، بعُد الرُّجل بالضم وبعِد الكسر بُعداً فهو بعيد وبُعاد، جمعها بعدَاء وهي من البعد. سميت بذلك لبعدها وعدم اتصال القرى بها.

## بوْرطَيْبَة

الرَّطْب: بالفتح ضد اليابس. والرَّطْب: الناعم. ورَطُب – بالضم – يَرْطُب رُطوبة ورَطَبَة والرَطُبَ: كل عود رَطْب. والرُّطْب والرُّطُب: الرعي الأخضر، من بقول الربيع. ورَطَب الدابة: عَلَفها والرَّطْب: ما لا يدخر ولايبقى كالفواكه. والرُّطب نضج البسر. وتمر رطيب أي مرطب. وإلى هذا المعنى الأخير تشير التسمية.

## بوصَليْب

بو: بمعنى أبو، وتستعمل في اللهجة بمعنى ذو (أي صاحب). الصُلب: الشديد القوي، والصلب من الأرض الشديد الجامد. وصُلَيْبْ تصغير مخفف، وأصله صُلَيِّب، وربما سميت بذلك لصلابة أرضها.

## بوُعِيد

قيل سميت بذلك نسبة إلى شخص يدعى عيد.

## جَزيُر الصَّليلَة

جَزَرَ الشيء يجزره جزرا: قطعه. والجزْر: نَحْرُ الجزار الجزور . والجزر الشياه السمينة. والصَّلَّة: الجلد اليابس ،

الأرض اليابسة، وقيل: إنها الأرض التي لم يصبها المطر بين أرضين ممطورتين .

## جفر حمود

جفر: الحفرة الواسعة المستديرة والبئر الواسعة. وحمود: الشخص الذي حفر هذه البئر الواسعة ، وقام برعايتها وصيانتها.

## جِفْرِ رَاعِي النَّويقَة

الجِفْرُ: البئر الواسعة التي لم تطو، والجمع جِفَار. النويقة تصغير لناقة. والتسمية منسوبة إلى بئر صاحب الناقة الصغيرة .

## جفر سليم

جفر: سبق تفسيره. وسليم: الشخص الذي حفر هذه البئر وحافظ عليها ، وصانها.

## جفر شنين

جفر: سبق تفسيره. وشنين: اسم الشخص الذي بنى هذه البئر واعتنى بها.

## جفر عيدون

جفر: سبق تفسيره . وعيدون: اسم الشخص الذي حفر هذه البئر، وقام بالحفاظ عليها وصيانتها.

## جفر قطبة

جفر: سبق تفسيره . قطبة: قطب الشيء يقطبه قطبًا: جمعه. وقطب وجهه أي عبس وغضب. والقطاب: المزاج فيما يشرب أو لا يشرب. والقطب: القطع ،ومنه قطاب الجيب أي مجمعه. والقطبة ضرب من النبات وهي عشبة، وسمي المكان لوجود العشب وتجمع المياه .

## حَاجِر الصَّخَامَة

حَجَرَ: مَنَع ، حَجَر به القاضي: منعه من التصرف بماله. والصخام هو الفَحَم في اللهجة المحلية.

## حَاجِر أَوْلادْ حمَّاد

حَجَرَ مَنَع ، الحاجر المنطقة التي تلي الوادي فكأنها تحجر الماء به أي تمنعه. أولاد حماد ينسب إليهم المكان.

## حَاجِر خَزْيِنَة

حجر : منع. خزينة: مكان تجمع المياه ودوامها ؛ خاصة بعد نزول الأمطار. وخزينة: اسم إمرأة لعلها كانت تسكن بذلك الموضع. وكلا التفسيرين محتمل.

## حَارَة غَرِيبْ

الحارة سبق بيانها وهي معروفة. غريب اسم شخص، وربما كان صفة لمغترب.

## خَبُّ الحبْنَ

الخُبَّ: الغامض من الأرض، والجمع أخباب وخُبُوب، والمخبة بطن الوادي، والخبة والخبيب: الخد في الأرض. والحبن: شجرة الدفلى. جاء في لسان العرب (أخبر بذلك بعض أعراب عمان). والمنطقة يسكنها البدو وربما سميت بذلك لوجود هذا النوع من الشجر بها.

## خضراء بني دفاع

الخضرة : من الألوان. وشجرة خضراء خَضِرة غضَّة. وأرض خَضِرة : كثيرة الخضرة. وأرض مخضرة: ذات خضرة. والخضرة في ألوان الناس: السُّمْرَة. ويقال كتيبة خضراء التي يعلوها السواد. وبنو دفاع قبيلة عمانية تسكن في هذا المكان فسمي باسمهم.

## زبيكة

الأقرب أن تكون نطقًا محرفًا أو لغةً دراجة للفظ: شبيكة، وشبك الشيء شبكًا: أنشب بعضه في بعض وأدخله. والشباك هي الأرض الكثيرة الآبار. والشِّباك من الأرضين: مواضع ليست بسباخ ولا منبتة. والشبكة:الآبار المتقاربة يفضي بعضها إلى بعض. والتسمية ربما جاءت نتيجة وجود آبار متقاربة.

## سالم بن سعيد (شعبة العود بو مسيكة)

سالم سعيد : اسم شخص تسمت الشعبة باسمه، والشعبة مجرى ماء المطر يفترق من الوادي والسيل أثناء الجريان، وتنبت على جنباتها الحشائش والنباتات ، وتكون صالحة للرعي.

## سِديرَاتْ

السِّدر: شجر النبق، وواحدته: سدرة. والسِّدير: منبع الماء والعشب. وسدير النخل: سواده ومجتمعه. وسديرات تصغير للسدر. ولقلة هذه الأشجار أو ربما لتجمعها في مكان واحد أطلق عليها هذا الاسم.

## سَعْداء

السعد: اليُمن، وهو نقيض النحس. وقد سعد يسعد سعدا وسعادة فهو سعيد، والسعادى نبت طيب الرائحة، وسعداء جمع سعد سميت بذلك لوجود هذا النبت بها.

## سليل الحريبة

سليل: سلسل: السلسل والسلسال والسلاسل: الماء العذب السلس السهل في الحلق وهو البارد، والسلسبيل اسم لعين في الجنة يقول الله تعالى ﴿عيناً فيها تسمى سلسبيلا﴾، وتسلسل الماء: جرى في انحدار وصبب، والسليل اللين الذي لا

خشونة فيه . والحريبة حرب :نقيض السلم وتصغيرها حريب .والحرب: نهب مال الإنسان وتركه لاشيء له ،والحرب الاعتداء وسمي المكان لوقوع حرب فيه وبالتحديد حرب صغيرة.

## سليل العقوق

سليل:سبق تفسيره . العقوق ، عق الرجل بسهمه: إذا رمى به في السماء فارتفع ، ويسمى ذلك السهم العقيقة ، وعقا العلم : علا في الهواء. قد يكون الاسم جاء نتيجة ما ترمي به السيول والوديان عند اندفاعها وجريانها من أحجار وأشجار فتتجمع وتتراكم.

## سَلْيل المُطَلَّقات

سلالة الشيء: ما استل منه، والسلالة والسليل: الولد. والسليل: مجرى الماء في الوادي. وقيل وسط الوادي. وفي الحديث: اللهم اسقنا من سليل الجنة. وقال ابن بري : سال السليل بهم أي ساروا سيرا سريعا . والمطلقات جمع مطلقة وهي التي وقع عليها الطلاق. أو ربما تطلق على الإبل وهي تنطلق إلى الماء.

## سليل عبيد

سليل:سبق تفسيره.وعبيد اسم الشخص الذي ربما يقطن في هذا المكان ولم ينتقل منه، وبمرور الوقت تسمى باسمه.

## سَمُد الشَّأن

سْمَد يسمُد سَمُوداً:رفع رأسه ونصب صدره، تكبرا. وسمد الأرض: وضع عليها السماد. والشأن: المكانة السامية، فسهلت الهمزة فصارت الشان. والشأن جبل يوجد بها. والتسمية تشير إلى أهمية المنطقة ومكانتها.

## سَناو

السنا: ضوء النَّار والبَرق. وسنا سنوا وسناية وسناوة: سقى. والقوم يسنون لأنفسهم إذا استقوا. يقول سكان المنطقة إنها كانت تسمى سنا، ويحتمل ذلك كما يحتمل معنى السقيا إذ توجد بها بئر قديمة يستقي منها أهل البلد.

## سيح السراة

سيح : الأرض الواسعة المنبسطة، والسح الماء الظاهر على سطح الأرض، وطبيعة تضاريس السيح صلبة. السرْوُ: سَخَاءٌ في مُرُوْءة، سَرَا يَسْرو؛ فهو سَرِيٌّ وهُمْ سَرَاةٌ. وسَرَاةُ كُلِّ شَيْءٍ: ظَهْرُه، والجَميعُ السرَاوَاتُ.وسَرَاةُ النَّهَارِ: ارْتِفَاعُه، والطريق: مُعْظَمُه. وسَرَاةُ العِشَاءِ: الوَقْتُ الأولُ منَ الليْلِ ، ربما سمي السيح بذلك لسخائه بوفرة المياه فيه.

## شرَافة

شَرُف يَشْرُف شُرَفاً وشَرْفَة وشَرافةً فهو

شريف أي ذو حسب ، والمشْرَف: المكان الذي تُشْرف عليه وتعلوه. ومشارف الأرض أعاليها. وشارف الشيء: دنا منه وقارب أن يظفر به، وربما سميت بذلك الاسم نظراً لارتفاعها.

## شعبة المثمار

شعبة : مجرى الماء تأتي من الجبال فتجري في شعاب أي عدة مفارق ثم تصب في الوادي والوادي يتكون من عدة شعب ومن كل النواحي ثم يسيل ويجري.والمثمار : كثير الثمر ، وهو: حَملُ الشجر وأنواع المال والولد ، وأثمر الشجر:خرج ثمره والمثمر : الذي فيه الثمر، والثمر يقال للذهب والفضة. والاسم جاء نتيجة استمرارية هذا الماء الذي لا ينقطع (الشعبة) فهي مثمرة بالأعشاب والحشائش.

## صبصوب

تَصَبْصَبَ ما في سقائك أَي قلّ؛ وقال المرار: تَظَلُّ نِساءُ بني عامِر، تَتَبَّعُ صَبْصابَه كل عام. صَبْصابهُ: ما بَقي منه، أَو ما صُبَّ منه. والتَّصَبْصُبُ: شدّة الخلاف والجُرْأَة. يقال:تَصَبْصَبَ علينا فلان، وتَصَبْصَبَ النهارُ: ذهب إلا قليلاً. وتصَبْصب: الحرُّ: اشتدّ؛ تَصَبْصَبَ الشيءُ: امَّحَقَ وذهب. وتصبصب أَي مضى وذهب، وتصَبْصَب القوم: تفرقوا. صبصب إذا: فرَّق جَيشاً أَو مالاً.وقَرَبٌ صَبْصاب: شديد. وبعير صَبْصَب وصُباصِبٌ: غليظ شديد.لعل الاسم جاء من شدة حرارة الجو مع جفاف المكان وصعوبة العيش فيه لقلة موارده وقت التسمية.

## طوي راعي جدعان

طوي مورد ماء أو بئر. راعي جدعان : الجدع : القطع وقيل هو القطع البائن من الأنف والأذن والشفه واليد ، يقال ناقة جدعاء : قطع سدس أذنها أو ربعها أو ما زاد ،والجدعاء من المعز : المقطوع ثلث أذنها فصاعدا ، والمجدع من النبات ما قطع من أعلاه ونواحيه أو أكل.وسمي المكان باسم صاحب ناقة أو جمل يكنى بهذا الاسم.

## طوي غاسي

طوي مورد ماء أو بئر. غاسي: اسم شخص ربما سكن المكان فتسمي باسمه حيث قام بإنشاء هذه البئر ليجعلها موردًا يرد إليه الناس والحيوانات.

## قابل آل بوسعيد

القُبُل: من كل شئ: نقيض الدُّبر. يقال فلان جلس قُبالته أي تجاهه. والقابلة: الليلة المُقبلة. يقال عام قابل أي مُقبل. وقبل الشيء أي أخذه. والقابِل: الذي يقبل

الشيء. آل بو سعيد: إحدى القبائل العمانية المعروفة والتي منها الأسرة الحاكمة التي تحكم سلطنة عمان منذ زمن بعيد.

## قري السديدة

قري : قرى جمع قرية وهو مجموعة سكنات حول سد الوادي أو قريبة منه.السديدة : السدُّ:إغلاق الخلل وردم الثلم .والسدُّ: الجبل والحاجز وقوله تعالى ﴿حتى اذا بلغ بين السدين﴾. والسُّدة: تعني الباب. وسمي المكان ربما لوجود هذه القرى على حاجز أو قرب جبل يحجز الماء أو السيل.

## كبارة

الكِبْرُ: مصدر الكبير في السن من الناس والدواب. فإذا أردت الأمر العظيم قلت: كَبُرَ علينا كَبارةً. والكبار في معنى الكبير، وكابَرَني فكَبَرْتُه، أي: غلبته.والكبر الرفعة في الشرف، والكَبَرُ: نبات له شوك . ربما سمي المكان بذلك لاشتهاره قديمًا بهذا النبات الشوكي، أو لارتفاعه دون غيره.

## لَزقْ

من الالتصاق. لَسِق. لَصِق، لُصُوقا، ولَزِق لُزوقا بمعنى واحد. سميت بذلك لأنها التصقت بين جبل وواد.

## مْحلَيا

المَحْل : الشدة، والمحل: الجوع الشديد، وإن لم يكن جدب . والمحل : نقيض الخصب وجمعه محول وأمحال. قال الأزهري: المحُول والقحوط: احتباس المطر. يقول سكان المنطقة أن (يا) هو اسم فلج البلدة فلما نضب ماؤه قيل (محل يا) فكانت التسمية لذلك.

## مديرة

المدر: قطع الطين اليابس ، وقيل الطين العلك الذي لا رمل فيه .ومدر المكان : طانه. وأمدر الحوضَ : طلاه بالطين وأصلحه ، ويقال بنو مدراء: أهل الحضر، وقول عامر للنبي ﷺ :لنا الوبر ولكم المدر، يعني المدن والبوادي بالطين والوبر. العرب تسمي القرية المبنية بالطين المَدَر. ومديرة تصغير المدرة. أي القرية المبنية بالطين.

## مريرات

مرَّ عليه وبه يمر مرا: اجتاز، و ذهب واستمر، والممر موضع المرور، والمرارة والمرة: شجرة أو بقلة تتفرش على الأرض ولها ورق عريض، والمرار: شجر الحمض، سمي المكان لاحتمال وجود أشجار الحمض، أو لأنه مفترق طرق يمر منه الناس إلى أماكن أخرى.

## مزبر

الزَّبُر : الحجارة، والزبر طي البئر

بالحجارة ، والزبرة القطعة من الحديد . والمزبر :القلم ربما جاء الاسم من تراكم الحجارة في هذا المكان، أو ربما كان قديمًا يمتد طويلاً فشُبِّه بالقلم.

## مزرع الجويبيات

المزرع : هو مكان الزراعة. والجوبيات الجوابي مفردها جابية وهي عبارة عن حفر ينحجز فيها الماء بعد أن تنتهي الوديان والسيول من الجريان ،وتظل مورد ماء يستخدم لسقي المزارع والحيوانات . وسمي المكان لوجود مزرعة تعتمد على هذه الجوابي أو الجويبيات الصغيرة في تشكيلها.

## نكح

النكح والنكاح : تعني الزواج والعقد للزواج ونكح المطر الأرض أي إذا اعتمد عليها ونكح النعاس عينه أي غلب عليها النعاس ،وربما المكان دائم الأمطار والأرض مرتوية من الماء.

## وادي الجزي

الوادي: سبق تفسيره، الجزي: الجزاء: المكافأة على الشيء ، وجزى الشيء يجزي جزيًا: كفي وجزى عنك الشيء: قضي. ربما تعود التسمية إلى أن الوادي عندما ينزل في المنحدرات يجزي عن غيره من الوديان.

## وادي الراك

الوادي : سبق تفسيره ، الراك: شجر الراك المنتشر على أطراف الوديان ،وله عروق طويلة ممتدة في الأرض، وتستخدم جذوع الراك في السواك . نسب إليه الوادي لكثرته فيه.

## وادي نافي

الوادي : سبق تفسيره . نافي: نئف ينأف : إذا أكل ويصلح في الشرب ، وقيل: هو أكل خيار الشيء وأوله، ونئفت من الطعام إذا أكلت منه . ونفى الشيء ينفيه نفيا: نحّاه وأبعده . ونفيان السيل: ما فاض من مجتمعه كأنه يجتمع في الأنهار ثم يفيض. سمي الوادي بذلك لابتعاده عن الأماكن التي يمكن أن تستفيد منه.

# ولاية المضيبي: القلاع

| الإســـم | المكان | معلومات عامة |
|---|---|---|
| الحصن | خضراء بني دفاع | تقع هذه القلعة ببلدة خضراء بني دفاع بولاية المضيبي. |
| الخراب | خضراء بني دفاع | تقع هذه القلعة ببلدة خضراء بني دفاع بولاية المضيبي. |
| الروضة | الروضة | تقع قلعة الروضة فوق قمة جبل شاهق ببلدة الروضة وقد قام ببنائها سليم بن عمران بن عزيز الجابري في عهد الإمام سلطان بن سيف بن مالك اليعربي ١٠٥٩-١٠٩٠هـ / ١٦٤٩ - ١٦٧٩م ، تتكون هذه القلعة من ثلاثة أدوار يوجد بها برجان استخدما لغرض المراقبة والحراسة وقد رممت القلعة سنة ١٤١٠هـ/ ١٩٨٩م. |
| الشريعة | الشريعة | تقع قلعة الشريعة بمنطقة الحجرة ببلدة الشريعة وهي مكونه من دورين ، تطل على بساتين البلدة. |
| القابل | القابل | تقع هذه القلعة بوسط بلدة القابل بولاية المضيبي وتتكون من دورين. |
| المحضرة | القري | تقع هذه القلعة ببلدة القري بولاية المضيبي ، وهي تتكون من دورين ، بنيت من الطين والصاروج والحجارة. |

| الإسم | المكان | معلومات عامة |
|---|---|---|
| **الميسر** | الميسر | تقع هذه القلعة في بلدة الميسر بولاية المضيبي ويوجد بها برج مبني من الطين والصاروج والحجارة استخدم لغرض المراقبة والحراسة. |
| **الميلح** | الميلح | تقع هذه القلعة ببلدة الميلح بولاية المضيبي بالقرب من شريعة البلدة ، وقد بنيت من مادة الطين والصاروج والحجارة. |
| **سعداء** | سعداء | تقع قلعة سعداء ببلدة سعداء بولاية المضيبي، وهي تتكون من دور واحد بنيت من الطين والحجارة. |

# ولاية المضيبي: الحصون

| الإســـم | المكان | معلومات عامة |
|---|---|---|
| **الخبيل** | العيون | يقع حصن الخبيل ببلدة العيون في ولاية المضيبي. |
| **الصباح** | العيون | يقع حصن الصباح ببلدة العيون في ولاية المضيبي. |
| **العقير** | سناو | يقع هذا الحصن في بلدة سناو بولاية المضيبي بني من الجص والحجارة. |
| **المطراح** | الروضة | يقع حصن المطراح على أرض مرتفعة شمال سوق بلدة الروضة مبني من الطين والحجارة. |
| **سالم بن حمود الجحافي** | السديرة | يقع هذا الحصن في بلدة السديرة بولاية المضيبي ، وهو مكون من دورين وقد بني من الطين والحجارة والصاروج. |
| **كركر** | الغريين | يقع هذا الحصن ببلدة الغريين بولاية المضيبي وهو مبني من الطين والحجارة. |

# ولاية المضيبي: الأبراج

| الإســـم | المكان | معلومات عامة |
|---|---|---|
| **أحمد بن سواف** | الردة | يقع هذا البرج في بلدة الردة بولاية المضيبي مبني من الطين والحجارة والجص . |
| **آل براشد** | سناو | يقع هذا البرج ببلدة سناو بولاية المضيبي وتم بناؤه في عهد الإمام سلطان ابن سيف اليعربي ١١٢٣ هـ-١١٣١ هـ/ ١٨٠٨م - ١٨١٦م. ورمم البرج في عهد السلطان تركي بن سعيد بن سلطان البوسعيدي ١٢٨٨هـ - ١٣٠٦ هـ/ ١٨٧١م - ١٨٨٨م . |
| **الحائط** | سمد الشأن | يقع برج الحائط ببلدة سمد الشأن . |
| **الحارة** | خضراء بني دفاع | يقع برج الحارة ببلدة خضراء بني دفاع بولاية المضيبي . |
| **الحيقيات** | سمد الشأن | يقع هذا البرج في حلة الحيقيات في شمال سوق سمد الشأن. |
| **الزنيبير** | المضيبي | يقع هذا البرج في حارة السوق بوسط المضيبي مبني من الجص والحجارة والطين. |
| **السليل** | سناو | يقع هذا البرج ببلدة سناو بولاية المضيبي ومبني بالحجارة والجص والطين. |

| الإسم | المكان | معلومات عامة |
|---|---|---|
| السوق | سمد الشأن | يقع هذا البرج بحلة السوق ببلدة سمد الشأن . |
| السيدي | سمد الشأن | يقع هذا البرج ببلدة سمد الشأن بولاية المضيبي، مبني من الطين والحجارة والصاروج . |
| العدابة | سناو | يقع هذا البرج بحارة الحنظلي ببلدة سناو في ولاية المضيبي، مبني من الطين والصاروج والحجارة. |
| العيسى | سمد الشأن | يقع برج العيسى بحلة العيسى جنوب سوق سمد الشأن وهو مايزال قائماً . |
| القرية | سمد الشأن | يقع هذا البرج ببلدة سمد الشأن بولاية المضيبي، مبني من الحجارة والصاروج والجص. |
| القلعة | سناو | يقع هذا البرج ببلدة سناو بولاية المضيبي. |
| المسرح | سمد الشأن | يقع هذا البرج ببلدة سمد الشأن بولاية المضيبي . |
| المكحيل | سمد الشأن | يقع هذا البرج بحلة المكحيل ويطل على سوق سمد الشأن. |
| الملاوص | سمد الشأن | يقع هذا البرج ببلدة سمد الشأن بولاية المضيبي ومبني من الطين والحجارة والصاروج . |

| الإسم | المكان | معلومات عامة |
|---|---|---|
| **الوارية** | سمد الشأن | يقع هذا البرج بحلة الوارية بسمد الشأن، مبني من الطين والصاروج . |
| **الوقفان** | سمد الشأن | يقع هذا البرج ببلدة سمد الشأن في ولاية المضيبي مبني من الحجارة والصاروج والطين |
| **حلة الجبل** | سمد الشأن | يقع هذا البرج ببلدة سمد الشأن . |
| **حلة الحصن** | خضراء بني دفاع | يقع هذا البرج ببلدة خضراء بني دفاع بولاية المضيبي . |
| **حلة الرمضانيين** | خضراء بني دفاع | يقع برج حلة الرمضانيين ببلدة خضراء بني دفاع بولاية المضيبي . |
| **حلة السوق الشرقي** | خضراء بني دفاع | يقع هذا البرج بحارة السوق بولاية المضيبي |
| **زاهر** | الردة | يقع هذا البرج ببلدة الردة بولاية المضيبي وهو مبني من الطين والحجارة والجص . |
| **سلطان بن سيف** | الردة | يقع هذا البرج ببلدة الردة بولاية المضيبي. |
| **سيف بن ناصر** | الردة | يقع هذا البرج ببلدة الردة بولاية المضيبي، مبني من الطين والحجارة والجص . |

| الإسم | المكان | معلومات عامة |
|---|---|---|
| شامس | سناو | يقع هذا البرج ببلدة سناو بولاية المضيبي. |
| صور | المضيبي | يقع هذا البرج في حارة السوق بوسط المضيبي وهو مندثر تماماً . |
| وريد | سمد الشأن | يقع هذا البرج على قمة جبل ويطل على الشارع الرئيسي مسقط – صور ويتكون من دورين ، مبني من الجص والصاروج استخدم لغرض المراقبة وحراسة البلدة. |

# ولاية المضيبي: البيوت

| الإســـم | المكان | معلومات عامة |
|---|---|---|
| **الجص** | سناو | يقع بيت الجص ببلدة سناو بولاية المضيبي وهو مشيد من الجص والحجاره فقط وربما نسب إليه هذه التسمية بسبب مادة الجص المستخدمة في بنائه. |
| **الحديثة** | سمد الشأن | يقع هذا البيت في وسط بلدة سمد الشان وقد بني من الطين والحجارة والصاروج. |
| **الخبيب** | سمد الشأن | يقع هذا البيت في الجانب الشرقي على الطريق الرئيسي القديم لبلدة سمد الشأن، وهو عبارة عن حصن مربع الشكل مشيد من الحجارة والصاروج ويضم أبراجاً دائرية في جميع أركان البيت استخدمت للمراقبة والحراسة والبيت. |
| **الخطم** | سمد الشأن | يقع هذا البيت في بلدة سمد الشان بولاية المضيبي. |
| **العود** | الشريعة | يقع هذا البيت ببلدة الشريعة بولاية المضيبي وهو مبني من الطين والحجارة والصاروج. |

| الإسم | المكان | معلومات عامة |
|---|---|---|
| **الكبير** | القري | يقع هذا البيت في بلدة القري بولاية المضيبي. |
| **أولاد البحري** | الروضة | يقع بيت أولاد البحري ببلدة الروضه على سفح جبل ويتكون من ثلاثة أدوار مبني من الطين والحجارة والصاروج. |
| **أولاد سعيد بن سلطان** | الروضة | يقع هذا البيت شرق سوق بلدة الروضة بولاية المضيبي قام ببنائه السلطان سعيد بن سلطان بن أحمد البوسعيدي ١٢٢٢ - ١٢٧٣هـ/ ١٨٠٧-١٨٥٦م. ويتكون من دورين وقد بني من الطين والحجارة والصاروج. |
| **خزام** | سمد الشأن | يقع هذا البيت ببلدة سمد الشان بولاية المضيبي وقد قام ببنائه خزام ابن مظفر النبهاني في النصف الثاني من القرن الثاني عشر الهجري - النصف الثاني من القرن الثامن عشر الميلادي ويتكون هذا البيت من ثلاثة أدوار وقد استخدم في بنائه الطوب المقطوع والمخروطي الشكل كما يبدو من خلال الواجهة الجنوبيه للبيت كما يوجد به سبع آبار حفرت جميعها في الصخر لإمداد البيت بالمياه ، وكذلك يوجد به برج استخدم لغرض المراقبة والحراسة. |

| الإسم | المكان | معلومات عامة |
|---|---|---|
| ود الوكيل | الأخضر | يقع هذا البيت في بلدة الأخضر بولاية المضيبي وهو عبارة عن مبنى سكني قام ببنائه عبدالله بن محمد بن خلفان البوسعيدي في عهد السلطان فيصل بن تركي البوسعيدي ١٣٠٦- ١٣٣٢هـ / ١٨٨٨- ١٩١٣م. وقد كان عبدالله بن محمد ابن خلفان البوسعيدي وكيلاً للسلطان فيصل بن تركي وقد سمي البيت بهذا الاسم نسبة إليه. |

# ولاية المضيبي: الأسوار

| الإســـم | المكان | معلومات عامة |
|---|---|---|
| **الحجرة** | الشريعة | يقع هذا السور ببلدة الشريعة بولاية المضيبي وهو يحيط بقرية الحجرة، مبني من الطين والحجارة واستخدم لغرض الدفاع عن البلدة. |

# ولاية القابل

## المدن والقرى

## القَابلْ

قَبَل قبلاً أي أتى. وقَبَلَ الليل، والشهر والعام أتي. وأقبلت الريح: هبت. وقابل المكان: جعله أمامه. وأقبلت الأرض بالنبات أي جادت. والقبال من كل شيء أوله وما استقبلك منه. وقد يكون الإقبال الفأل وعدم الإدبار. وقد يكون الاسم بسبب أول ما يقابلك من الخروج من الجبال والوديان، فالموضع في مكان منبسط، ويرى من مكان بعيد من كل الجهات.

## الجوفاء

الجَوْفُ: المطمئن من الأرض. وشجرة جَوْفاء أَي ذات جَوْف ، والجَوَفُ: خَلاء الجوْف كالقَصبة الجَوْفاء. ودلو جوفاء: واسعَة. وقناة جوفاء: أي فارغة. والجوفاء: ماء لمعاوية وعوف بني عامر ابن ربيعة. قال غسان بن ذهيل:

وقد كانَ في بَقْعَاءَ رِيٌّ لِشَائِكُم
وتَلْعَةُ والجَوْفَاءُ يَجْري غَدِيرُهَا

ربما سميت القرية لأنها تقع في منخفض من الأرض، أو ربما لقناةٍ فيها جف ماؤها قديمًا.

## الخريص.

الخَرْصُ: حزر ما على النخل من الرطب تمرا.وقد خرصت النخل والكرم :إذا حزر ما عليها من الرطب تمرا ومن العنب زبيبا. وجاء في الحديث عن النبي صلى الله عليه وسلم انه أمر بالخرص من النخيل والكرم خاصة دون الزرع القائم، ذلك إن ثمارها ظاهرة والخرص يطبق بها فيرى ما ظهر من الثمار.ويبدو أن المكان اشتهر بذلك فسمي بهذا الاسم.

## الدَّريز

درز الخياطُ الثَوب: خاطه خياطة في الغاية من الإدخال الذي يتضمن معنى المواراة. والدرز: نوع أو طريقَةَ من خياطة الثياب. ولعلها سميت بذلك لأنها درزت بين المضيرب والقابل. وذلك نظراً لجمال الطبيعة وكثرة نخيل هذه القرى التي تشكل منظراً جميلاً كأنه تطريز جميل.

## الدمة

دمَّ الشيء: يَدُمُّه دَمًّا: طلاه وجصصه. ودَمَّ النبت: طَيَّنَه. والدَّيمُومَ والديمومة: الفلاة الواسعة.ربما تعود التسمية إلى طبيعة تربة المكان ، أو لأنه صحراء واسعة.

## الرحيبات

الرَّحْبُ: الشي الواسع.تقول:بلد رحب، وارض رَحْبَة.قال تعالى ﴿وضاقت عليهم الأرض بما رحبت﴾ أي على رحبها وسعتها.ورَحائِبُ التُّخوم: سعة أقطار الأرض. والرَّحبة: موضع العنب.

والـرَّحْـبـة :أرض واسـعـة مـنـبـات محلال.جاءت التسمية من اتساع المكان ورحابته وكثرة النبات به.

## الرَّياضُ

الـرَّوْضـة: الأرض ذات الخُضْـرة. والروضة البستان الحسن. والروضة الموضع يجتمع إليه الماء فيكثر نبته، وأروضت الأرض وأراضت أي ألبسها النبات.

## الساقة

ساق الإبل وغيرها يسوقها سوقاً وسياقاً.قال تعالى ﴿وجاءت كلُّ نفس معها سائقٌ وشهيد﴾. السُّوق :موضع البيع والجمع أسواق. وتسوق القوم إذا باعوا واشتروا.ربما جاءت التسمية من أنه كان مكانًا للبيع والشراء ، أو لأنه الماشية كانت ترعى به أو تُساق إليه.

## السبيطي

السَّبْطُ والسَّبَطُ والسَّبيطُ: نقيض الجعد. ويقال مطر سَبْطٌ وسَبِطٌ أي متدارِكٌ سَحٌّ. وسَبَطَتُه سَعَتُه وكثرته. قال القطامي:

*صافت تعمج اعراف السيول به*
*من باكر سبط أو رائح يبل*

والسَّبِطُ: نبت من الشجر وهو سلب طوال دقاق العيدان تأكله الإبل والغنم، وليس له زهرة ولا شوك يطول وينبت في الرمال. واحدته سبطة. ربما أتت التسمية لوجود شجر السبط في المكان.

## السرحات

سَرَحَت الماشية: تسرح سرحا سَاقت.وسَرَّحت الماشيةَ: اي أخرجتها بالغداة إلى المرعى.وفي التنزيل العزيز ﴿حين تريحون وحين تسرحون﴾. ولعل التسمية لها علاقة بسرح الماشية للرعي.

## السليل

السَّليلُ : مجرى الماء في الوادي ، وقيل السليل: وسط الوادي حيث يسيل معظم الماء. وفي الحديث «اللهم اسقنا من سليل الجنة» وهو صافي شرابها ، وقيل له سليل لأنه سُلَّ حتى خَلُصَ.
والسليل:واد واسع يُنْبِتُ السلم والسمر وجمعه سُلاَّنْ. ويتصفَ المكان بالمعنى اللغوي المذكور فسمي كذلك.

## الشغي

شَغَا: اختلاف الأسنان، بالطول والقصر، والسن الشاغية:هي الزائدة على الأسنان، وهي المخالفة نبتة غيرها من الأسنان. والشغواء:العقاب، قيل لها ذلك لفضل في منقارها الأعلى على الأسفل. وقيل: سميت بذلك لتعقف في منقارها ، ربما سميت القرية بذلك لعدم استواء تضاريسها.

## الصَّرْم

صرم النخلَ: جَزَّه، والصَّرَام: جذاذ النخل. والصرمة: ما صرم من النخل. والصريم: المجذوذ والمقطوع. والصرم جمع صرمة، وهي فسيلة النخل، سميت بذلك لكثرة الفسائل بها. وفي القرآن الكريم ﴿ فأصبحت كالصريم فتنادوا مصبحين﴾.

## الظَّفرَةْ

الظَّفَرةُ : من الظَّفَر، وتعني الفوز بالمطلوب. ورجل مُظَفَّرٌ أي صاحب دولة وشأن. والظَّفر والإظفار: جنس من الطيب. وظفرت الأرض أخرجت من النبات مايمكن احتفاره بالظُّفْر. والظَّفر ما اطمأن من الأرض وأنبت. سمي المكان بذلك لوجود نباتات الظفر، أو ربما لموقع المكان الذي لا توجد فيه هضاب ولا كثبان. فلسهولته وانبساطه ظفر الناس به وجعلوه مسكنهم.

## العقيدة

عقد العهد:أكدها، قال تعالى ﴿واللذين عَقَدَتْ أيمانُكم﴾. والمعاقدة: المعاهدة، تعاقد القوم: تعاهدوا. قال تعالى ﴿ياايها اللذين آمنوا أوفوا بالعُقُود﴾، وهي العهود التي ألزموها. والعَقِدُ: المتراكم من الرمل. والعَقَدُ: ترطب الرمل من كثرة المطر. العَقْدُ: نقيض الحَلِّ. ربما سميت بذلك لتعقّد تربتها وتراكم رمالها.

## الغَلاجيْ

غلت القدر: جاشت وثارت بقوة. يحتمل أن يكون أصلها ( الغلايي ) كما ينطقها البعض . وهي بهذا المعنى من الغليان والتدفق بمعنى أن فلجها قوي ومتدفق.

## القفيصي

القَفَصُ: من أدوات الزَّرْع يُنْقَلُ به البُرُّ إلى الكُدْس.والقَفِيْصُ: عِيْدَانُ الفَدّانِ( آلة الحرث) وحَلَقَتُه. ولُبْنى قَفُوْصٌ: طَيِّبةُ الرائحة.وقَفَصَه الوَجَعُ: أيْبَسَه. وجَرَاد قَفِصٌ: يَجْسُو جَناحاه من البَرْد.ربما سمي المكان لطيب رائحته ، أو ربما لانخفاض حرارته ليلاً في الشتاء.

## اللبكة

اللَّبْكُ واللَّبْكَةُ: الشيء المخلوط. لَبَكَه يَلْبُكه لَبْكاً: خلطه، واللَبْكُ: الخلطُ. وقد لَبَكْتُ الأمر أَلْبُكُهُ لَبْكاً. وأمرٌ لَبِكٌ، أي مختلطٌ. ولَبَكْتُ السَويقَ بالعسل: خلطته. والْتَبَكَ الأمرُ، أي اختلط واللَبَكَةُ: القطعة من الثريد. ويقال: ما ذقتُ عنده عَبَكَةً ولا لَبَكَةً.ربما سميت القرية لاختلاط القبائل بها للبيع والشراء أو غيرهما ، أو لشهرتها بهذا النوع من الطعام.

## المرة

المُرَّةُ: شَجَرة أو بقلة ،وجمعها مُرٌّ وأمرار.المُرَّةُ: بقلة تتفرش على الأرض، لها

ورق مثل ورق الهندبا أو أعرض، ولها نورة صُفَيراء ،وأروبة بيضاء، تقلع مع أروقها فتغسل ثم توكل بالخل والخبز. والمُرار: شجر مر،واحدتها مُرارة.وذو المُرار:أرض قيل لعلها كثيرة هذا النبات. ربما سمي المكان بذلك لكثرة هذا النبات به .

## المصرج

الصَّاروجُ النُّورة وأَخلاطُها التي تُطْلَى بها النُّزُل وغيرُها، فارسي مُعَرَّب، وصرَّجها به: طَلاها، ربما سميت بذلك لكثرة الصاروج بها ، أو لاهتمام أهلها بطلاء منازلهم بالصاروج.

## المُضَيرب

تصغير المضرب، ومصدرها: ضَرْب، ويقال ضرب في الأرض أي ذهب وأبعد. ويقال ضرب الخيمة أي نصبها، والجمع مضارب، وتعني المساكن. والعرب تقول مضارب بني فلان أي مساكنهم. ربما كانت عند نشوئها كمسكن صغير، ثم استقر الناس بها، وشقوا الأفلاج، فأصبحت من المدن الكبيرة في الولاية، وبها مزارع نخيل وآثار كثيرة من الحصون والقلاع.

## المضيق

الضِّيق :نقيض السعة. والضَّيق ما يكون في الذي يتسع ويضيق مثل الدار ، والمضيق: ما ضاق من الاماكن والأمور. ربما سميت القرية بذلك لوقوعها في مضيق بين الجبال أو الأودية.

## المُعْتَرِض

عرض الشيء عرضاً وعروضاً أي ظهر وأشرف، وعرض الشيء عرضاً وعراضة أي اتسع عرضه. واعترض الشيء: صار عارضاً كما تكون الخشبة في النهر أو في الطريق. وتعرَّض أي تصدى، وتعرض الشيء: تعوَّج وتعرَّض في سيره أي أخذ يميناً وشمالاً لصعوبة الطريق. سمي المكان لاعتراضه بين واديين شرقي وغربي.

## المُنْجَرِد

جرّد السَّيف: سلَّه، وانْجَرد بنا السير: امتد بنا وطال. ويقال شمّر في سيره أي مضى وذهب. و(الأجرد): الذي يسبق الخيل وينجرد عنها لسرعة الاندفاع والانخراط. ولنزول الفلج بدرجة كبيرة؛ فقد سمي المكان بهذا الاسم.

## النبأ

النبأ: الخبر، والنَّبْوة والنَّباوة: هي الارتفاع عن الأرض. وقيل نبأ من بلد إلى بلد أي خرج. ونبأ نُبُوءاً أي ارتفع. والنبأة أي النَّشْزُ. والنبيء: أي الطريق الواضح. ربما سمي المكان لارتفاعه وظهوره من مكان بعيد.

## النجد

النجدُ من الأرض: قفافها وصلابتها وما غلظ منها وأشرف وارتفع واستوى. وفي حديث أبي هريرة في زكاة الإبل: وعلى أكتافها أمثال النواجد شحمًا هي طرائق الشحم، واحدتها ناجدة. والنجد: الطريق في الجبل. ونجدٌ: من بلاد العرب، سميت بذلك لارتفاعها. والنَّجْدُ: شجر يشبه الشُّبْرُمَ في لونه ونبته وشوكه. ربما جاءت التسمية من ارتفاع المكان عما جاوره من أماكن.

## أم قرن

القَرْنُ: قَرْنُ الثَّوْرِ. والمِثْلُ في السِّنِّ، وجَبَلٌ صَغِيرٌ مُنْفَرِدٌ ، وحَرْفُ رابِيَةٍ مُشْرِفَةٍ على وَهْدَةٍ صَغِيرة. وقَرْنُ القومِ: سَيِّدُهم. والقَرْنُ: الأمّة تأتي بعد الأمة .القَرْنُ الوقت من الزمان. ربما كانت القرية تتخذ شكل القرن فنسبت إليه ؛ إذ أن أم هنا تفيد النسبة أي ذو قرن.

## بَطين

البُطين: منزل من منازل القمر، وهو ثلاثة كواكب صغار مستوية التثليث كأنها أثافي. ويحتمل أن تكون نسبة إلى كلمة البطين، وهو أحد النجوم يعتمد عليه بعض العمانيين في هندسة الأفلاج والسقي عليها في وقت الليل.

## جرين

الجَرين: موضع التمر الذي يُجَفَّف فيه. وفي حديث الحدود: لا قَطْعَ في ثمر حتى يُؤْوِيَهُ الجَرينُ؛ وقيل: الجَرينُ موضع البَيْدَر بلغة اليمن. قال: وعامَّتُهم يَكسر الجيمَ، والجَرينُ: الطِّحْنُ، بلغة هُذيل؛ وقال شاعرهم:

*ولِسَوْطِهِ زَجَلٌ، إذا آنَسْتَه*
*جَرَّ الرَّحى بجَرينِها المَطْحونِ.*

الجُرْنُ: حجر منقور يصب فيه الماء فيتوضأ به، وتسميه أهل المدينة المهراس الذي يتطهر منه. ربما سمي المكان لأنه كان موضعًا لتجفيف التمور.

## جفر سليمان

الجَفْرُ: البئر الواسعة التي لم تُطْوَ. وقيل هي التي طوي بعضها ولم يطو بعض. ونسب إلى سليمان وهو اسم الشخص الذي حفر البئر وحافظ عليها وصانها .

## شَنَة

شنّ الماء: صبه متفرقا و(الشُنانة) الماء الذي يقطر من قِرْبَة أو شجرة. وماء شُنان: أي متفرق. والشن هو القربة يوضع فيها الماء. وبالنظر لكثرة الأمطار التي نزلت عليها تشكلت بها كهوف تتقاطر منها المياه مثل تقاطر مياه القربة من فيها (فمها).

## ضباحة

الضُّبْحُ : الرماد ، أصله من ضبحته النار وضبحته الشمس: لوحته وغيرته. الضُّباح: الصهيل. وضبحت الخيل في عدوها: أسمعت من أفواهها صوتا ليس بصهيل ولا حمحمة ، وفي التنزيل العزيز﴿والعاديات ضبحا﴾. ربما جاءت التسمية من حرارة المكان ، أو أنه كان مكانًا لسباق الخيل.

## عِزْ

العزُّ بمعنى: القوة، والشدة، والغلبة، والرفعة، والامتناع. والعَزاز، والعزز: بمعنى المكان الصلب السريع السيل. وما غلظ من الأرض وصلب واشتد وخشن ، والعز: المطر الغزير. ويقال مَطرٌ عِزٌّ أي شديد لا يمنع منه سهل ولا جبل إلا أَساله. سمي المكان لصلابة أرضه وغزارة الأمطار ودوام المياه فيه.

## عنبر

العنبر: من الطيب معروف، والعنبر:الزعفران وقيل الورس، والعنبر: الترس، وإنما سمي بذلك لأنه يتخذ من جلد سمكة بحرية يقال لها العنبر. وفي الحديث: أن النبي، صلى الله عليه وسلم، بعث سرية إلى ناحية السيف فجاعوا، فألقى الله لهم دابة يقال لها العنبر فأكل منها جماعة السرية شهرا حتى سمنوا، هي سمكة كبيرة بحرية تتخذ من جلدها التراس، ويقال للترس عنبر. وعنبر الشتاء وعنبرته: شدته. ربما سميت القرية بذلك إما لطيب هوائها ، وغما لصلابة أرضها.

## غدير

الغدير: القطعة من الماء يغادرها السيل ، أي يتركها.الغَدِيرُ: مستنقع ماء المطر، صغيرا كان أو كَثيرا غير أنه لا يبقى إلى القيظ.ربما عرف المكان بذلك فسمي غديرًا.

## فَلَجْ مَسْعُود

الفَلَجُ من فَلَج: أي شق الأرض. والأفلاج معروفة لدى العمانيين منذ القدم، واشتهروا بها ، حيث إنهم يستخرجون الماء من أعماق الأرض ثم ينقل بطريقة شق قنوات لتوزيعه على مزارع النخيل . ومسعود اسم شخص، سمي الفلج باسمه، وهو الذي شق هذا الفلج وعمَّره.

## فَلْيج (الرشَّاشِدةْ)

فليج تصغير فلج وهو مجرى الماء في الأرض. الرشاشدة القبيلة التي أجرت الفلج فسمي باسمها.

## قَرْنَة

قرن والقرن يعني الرَّوْقُ ، والقرن للثور

وغيره من الحيوانات. والقرن تعني الذؤابة، وذؤابة المرأة: ضفيرتها. وقرن الرجل: حد رأسه وجانبه. وقرن الجبل: أعلاه. والقرن الجبيل المنفرد. وقيل هو قطعة تنفرد من الجبل، وهو الجبل الصغير المنفرد. والقرن لحاء شجر يفتل منه الحبل، أو الحبل من اللحاء. وقُرونه نبتة تشبه نبات اللوبيا. يحتمل الاسم معنى الجبل الصغير المنفرد، أو اسم النبات المحتمل تواجده في هذا الموضع في القديم.

## قري

القَرو: من الأرض الذي لا يكاد يقطعه شيء. وقرَيْتُ البلاد قرْياً واقتريتها : إذا تتبعتها تخرج من أرض إلى أرض.والقرى: مجرى الماء إلى الأرض . وقُرَّي: اسم ماء بالبادية. وقري اسم لقرية في عدة ولايات بالسلطنة.

## قريحات

القَراح من الارضين: كل قطعة على حيالها من منابت النخل وغير ذلك ، والجمع أقرحة.القَراح: المزرعة التي ليس عليها بناء ولا فيها شجر. القراح: من الأرض البارز الظاهر الذي لا شجر فيه.ربما سميت القرية لشيء من ذلك.

## لمريكض

ركض الدابة يركضها ركضا: ضرب جنبها برجليه، وقد ركض الرجل : إذا فر وعدا. قال تعالى ﴿ إذا هم منها يركضون ،لا تركضوا وارجعوا﴾. ومركضا القوس: جانباه. قال الهيثم التغلبي:

*لنا مسائح زور في مراكضها*
*لين وليس بها وهن ولا رقق*

وركَضْتُ الفرس برجلي: إذا استحثثته ليعدو.ربما كان المكان مركضًا للخيل أو الإبل فسمي بذلك .

## مغْسَّر

تغسر الأمر: اختلط والتبس، ولم يُقْدَرْ على تخليصه، وتغسرالغدير: ألقت فيه الريح العيدان فيصعب تنظيفه. سميت بذلك لشدة جريان الماء الذي يباغت الناس لقوته فيحمل ما هو أمامه ويدفعه.

# ولاية القابل: القلاع

| الإســـم | المكان | معلومات عامة |
|---|---|---|
| الحدرية | عز | تقع القلعة على مرتفع جنوب البلدة وتحيط بها مزارع النخيل . |
| الحدرية | القابل | تقع القلعة جنوب البلدة وهي مربعة الشكل مبنية من الجص والحجارة، وضع أساساتها الشيخ عيسى بن صالح الحارثي أواخر القرن الثاني عشر الهجري / القرن الثامن عشر الميلادي. وقد أكمل بناءها وأضاف عليها بعض المباني والملحقات والسور الشيخ أحمد بن محمد بن عيسى الحارثي منتضف القرن العشرين وهي من المساكن الخاصة التي تحيط بها مزارع النخيل من الجهات الأربع. |
| الخناجرة | المضيرب | نسبة إلى الفخيذة التي قامت ببنائها وتقع بوسط البلدة على تل يطل على السوق القديم تم بناؤها أواخر القرن الثالث عشر الهجري / القرن التاسع عشر الميلادي. |
| الدمة | (الرياض) | قلعة صغيرة شبه مندثرة في وسط البلدة مبنية بالجص والحجارة . |

| الإســم | المكان | معلومات عامة |
|---|---|---|
| **السور** | النبأ | تقع هذه القلعة في بلدة النبأ بالولاية. |
| **الصايغ** | الغلاجي | تقع القلعة على الطرف الشمالي من القرية وفوق مرتفع جبلي مرتفع وبجوارها سور. |
| **المحارمة** | المضيرب | البعض يسميها برج المحارمة نسبة الى فخيذة المحارمة التي قامت ببنائها بجوار سوق البلدة القديم وبداخلها سبلة لتلك الفخيذة. |

# ولاية القابل: الحصون

| الإسم | المكان | معلومات عامة |
|---|---|---|
| **الحصن** | القابل | يتألف من عدد من المساكن التاريخية الخاصة بوسط بلدة القابل يحيط بها سور وبرجان أقدم أجزائها الذي قام ببنائه الشيخ صالح بن عيسى الحارثى الذي قام بتاسيس البلدة وشق فلجها وبناء مسجدها الأثري المجاور في عام ١١٧١ هـ/ ١٧٥٨ م . أما المساكن الأخرى فقد تم بناؤها من قبل أبنائه ، وأحفاده على فترات متفاوتة في التاريخ. وجميعها مبنية بالجص والحجارة . |
| **الصرم** | المضيرب | يقع الحصن في البلدة وفي المنطقة المسماة وادي نام بولاية القابل . |
| **المضيرب** | الصرم | يطلق عليه أيضا البرج الكبير ويقع على قمة الجبل الشرقي في البلدة قام ببنائه الشيخ عبدالله بن سليمان الحارثي أوائل القرن الثالث عشر الهجري / التاسع عشر الميلادي مبني من الجص والحجارة . |

# ولاية القابل: الأبراج

| الإســـم | المكان | معلومات عامة |
|---|---|---|
| **أبو تنيلة** | بطين | يقع هذا البرج ببلدة بطين بولاية القابل. |
| **آل بالسعود** | المضيرب | نسبة إلى الفخيذة التي قامت ببنائه ويقع على قمة جبل غرب ميدان السباق |
| **الجدوفة** | الصرم | يقع هذا البرج ببلدة الصرم بولاية القابل وهو مبني بالطين . |
| **الحارثة** | بطين | يقع هذاالبرج ببلدة بطين بولاية القابل وهو مبني بالطين والحجارة . |
| **الحارة** | المنجرد | يقع هذا البرج ببلدة المنجرد بولاية القابل ومبني بالطين . |
| **الحيل** | الصرم | يقع هذا البرج ببلدة الصرم بولاية القابل ومبني من الطين . |
| **الحيمر** | بطين | يقع هذا البرج ببلدة بطين بولاية القابل، مبني من الطين والحجارة. |
| **الخيشة** | النبأ | يقع برج الخيشة ببلدة النبأ واستخدم من أجل مراقبة الأعداء . |

| الإسم | المكان | معلومات عامة |
|---|---|---|
| **الدروازة** | بطين | يقع هذا البرج ببلدة بطين بولاية القابل، مبني من الطين والحجارة. |
| **الدريز** | الدريز | يوجد ببلدة الدريز ثلاثة أبراج أحدها يقع فوق جبل الدريز وكان يستخدم للمراقبة وحماية القرية. |
| **الدغشة** | المضيرب | يقع برج الدغشة ببلدة المضيرب بولاية القابل ومبني بالطين . |
| **الرفيعة** | الصرم | يقع هذا البرج ببلدة الصرم بولاية القابل ومبني بالطين . |
| **الشريعة** | المعترض | يقع هذا البرج ببلدة المعترض بولاية القابل وهو مبني بالجص والحجارة. |
| **الشوامس** | الدمة (الرياض) | يقع في البلدة . |
| **الصفا** | بطين | يقع هذا البرج ببلدة بطين بولاية القابل. |
| **الصقور** | المضيرب | على تلة جبل شرق ميدان السباق . |
| **العالي (الدابي)** | المضيرب | يقع على قمة جبل بوسط البلدة ويقال إنه أول برج تم بناؤه في تلك القرية. |
| **العتوق** | النبأ | يقع برج العتوق في شرق بلدة النبأ واستخدم لحماية البلدة من هجمات الأعداء . |

| الإسم | المكان | معلومات عامة |
|---|---|---|
| **الغافات** | بطين | يقع هذا البرج ببلدة بطين بولاية القابل ومبني بالطين والحجارة. |
| **الفتلة** | النبأ | يقع هذا البرج ببلدة النبأ بالقرب من مزارع النخيل مبني من الطين . |
| **القطوة** | بطين | يقع هذا البرج في القطوة بولاية القابل، مبني بالطين والحجارة. |
| **الكبير** | النبأ | يقع البرج الكبير بوسط بلدة النبأ بولاية القابل. |
| **النجيد** | المعترض | يقع هذا البرج ببلدة المعترض بولاية القابل. |
| **النطالة** | المضيرب | يقع بجوار مزرعة تسمى النطالة قام ببنائه الشيخ عبدالله بن سليمان الحارثي في القرن الثالث عشر الهجري / التاسع عشر الميلادي. |
| **أولاد سعيد بن عامر** | النبأ | يقع هذا البرج ببلدة النبأ بولاية القابل . |
| **حارة القرى** | النبأ | يقع هذا البرج ببلدة النبأ ومبني من الطين. |
| **حبيب** | المنجرد | يقع هذا البرج ببلدة المنجرد بولاية القابل ومبني بالطين . |

| الإســم | المكان | معلومات عامة |
|---|---|---|
| حسن | عيشان | يقع هذا البرج بولاية القابل. |
| حمد بن علي | النبأ | يقع هذا البرج ببلدة النبأ وهو يتوسط البلده وقام ببنائه حمد بن علي. |
| سور النباء | النبأ | يقع برجا سور ببلدة النباء ويرجع تاريخ بنائهما الى القرن التاسع الهجري / الخامس عشر الميلادي . |
| علي بن عامر | النبأ | يقع هذا البرج بوسط بلدة النبأ بولاية القابل، مبني بالجص والحجارة . |
| عيشان | عيشان | يقع هذا البرج في عيشان بولاية القابل. |
| فلج مسعود | فلج مسعود | يقع هذا البرج ببلدة فلج مسعود بولاية القابل . |
| حمد بن علي | عيشان | يقع هذا البرج في عيشان بولاية القابل وقام ببنائه حمد بن علي . |
| مصاعية | النبأ | يقع برج مصاعية في وسط الجبل المطل على بلدة النبأ . |

# ولاية الكامل والوافي

## المدن والقرى

## الكَامِلْ والوَافِي

كمل الشيء كمولا: تمت أجزاؤه وأوصافه. والشيء الكامل: الجامع للمناقب الحسنة. سميت بذلك نسبة إلى حجم وكمية مياه فلجها وعذوبته الذي يعتبر أفضل أفلاج المنطقة بالإضافة إلى سهولة أرضها للزراعة والرعي ولحجمها المناسب الذي تمثلت فيه عوامل الاستقرار الكامل للسكن بالنسبة لأهلها.

الوافي : الوفاء: ضد الغدر. يقال وفىَّ بوعده وأوفى ، وأوفى على المكان: أشرف عليه، وعلى المائدة زاد عليها، وعلى القوم أتاهم ولقيهم. قيل إن أهلها نزحوا عن بلدانهم بسبب الحروب فساروا حتى أشرفوا على هذا المكان فعسكروا حتى تتاموا وحفروا فلجا فكان وافيا كما تمنوا، فسموه بهذا الاسم. وقيل إن هذا الاسم له علاقة بإقليم الوافي في اليمن في جبل حبشي بالحجرية.

## الأُشَخرَّية

الأشخر نبات له ساق طويل وأوراق عريضة وماؤها يشبه اللبن، كان يحرق خشبها ولحاؤها فيعدونه فحما وهو أفضل شجر لصنع البارود. سميت بذلك نسبة لوجود شجرة واحده فقط في هذا الموضع وكانت نادرة وعظيمة يستظل تحتها.

## البَاطِنْ

خلاف الظاهر . والباطن: من الأرض ما اطمئن وانخفض. والبطن من كل شيء: جوفه. سميت بذلك لوقوعها على سفح أو بطن جبل حبحبة، وهو جبل عظيم شاهق يحجب الشمس بعد الزوال.

## البْطَحاء

هو تراب الوادي وحصاه السهل اللين مما جرفته السيول. ويسمى المكان أبطح أو بطحاء لأن الماء ينبطح فيه أي يذهب يمينا وشمالا، وهو مكان متسع يمر به السيل فيترك فيه الرمل ودقاق الحصى. ومنه أبطح مكة المكرمة. سميت بذلك لاتساع هذا المجرى الذي يصل عرضه مابين (١٥٠ و٥٠٠) متراً.

## البُويرَد

البرد نقيض الحر. والبرودة: نقيض الحرارة. والبرد ماء الغمام يتجمد في الهواء البارد، ويسقط على الأرض حبيبات. والبردي: من جيد التمر يشبه البرني. الفلج بارد في الصيف حار في الشتاء بصفة ملحوظة متميز عن غيره من الأفلاج. سمي المكان باسم الفلج الموجود فيه.

## الجَديدْ

عكس القديم، سمي جديدا بالنسبة لمن سبقه من الأفلاج في المنطقة. وأسماء

التجديد منتشرة بكثرة في تسمية الأماكن في عمان وغيرها.

## الدَّرِيزْ

الدرز فارسي معرب، والدرزي: الخياط. والدرز: موضع الخياطة، والدريز تصغير درز. بمعنى الخيرات من خضروات وفواكه وماشية. وهناك الدريز بولاية القابل بالشرقية والدريز بالظاهرة.

## العَايْلة

عال في الحكم يعول عولا: مال عن الحق. والعائل: المائل، والعائلة مؤنث العائل. وعال في مشيته: أي تمايل، وتبختر. والعائلة هي الأسرة. سميت بذلك نسبة لكثرة المراعي وخصوبة الأرض التي تتمايل فيها المواشي. وكل من فرق ماشيته وجدها هناك، فهي تشبه الأسرة الحنون التي تجمع أفرادها.

## الغبيرات

غبر الشيءُ يغبر غبوراً: مكث وذهب. والغابر من الليل مابقي منه ، يقال : للأرض إذا أجدبت غبرَّت، واغبرَّ اليوم أي اشتد غباره. والغبرة: اغبرار اللون. والغبراء: الأرض لغبرة لونها أو لما فيها من الغبار. ويقول الرسول ﷺ: «ما أظلت الخضراء ولا أقلت الغبراء ذا لهجة أصدق من أبي ذر» والخضراء هنا السماء والغبراء الأرض.

## النَّويبْ

تصغير نابْ، فيقال نَابَ النحلُ الخلايا، والنوب: النَّحل، الواحدة نائب، لأنها ترعى وتنوب في مكانها. وقيل في المناوبة إذا تقاسموا الماء . يرجح أن سبب التسمية يعود لكثرة وجود النحل في الوادي ، وقيل نسبة إلى قيام القوم في توزيع الماء بالتناوب، أو بسبب تناوب أهلها في حراسة الأبراج.

## أم بشير

البشر تعني الطلاقة والفرح والاستبشار بالخير الطيب، و تباشير الصبح : أوائله وتعاشيب الأرض تبعث بالسرور والانشراح لرؤيتك الأرض الخضراء، وأم بشير ربما كنية لامرأة كانت تسكن المكان فسمي باسمها ، وقد يكون اسم مورد ماء.

## حَبْحَبَة

حَبْحَبَ : الحَبْحَبة والحبحب: جري الماء قليلا قليلا أي ليس بقوة. والحبحاب: الصغير الجسم المتداخل العظام. ونار الحباحب: ما تطاير من شرر النار في الهواء من تصادم الحجارة أو سنابك الخيل حين

تجري فتصطدم حوافرها بالحجارة فتخرج نار، فيسمى حباحب. أو لكون الموقع في الجبل فربما له علاقة في ظهور النار الخافتة من الجبل نتيجة البعد.

## حَصِينة (حْصَيبة سابقاً)

حصب: الحجارة الصغيرة، وتعني كل ما يرمى في النار كالحطب. قال تعالى: ﴿إنكم وماتعبدون من دون الله حصب جهنم﴾. وقيل أرض محصبة: ذات حطب. والحصيب: الحطب عامة. حصيبة تصغير حصب، والهاء للتأنيث. هذا الموضع كثيف الأشجار، وخاصة شجرة الغاف الذي يسقط أوراقاً كثيفة تشبه الحصباء، ولكثرة الحطب المتساقط من هذه الشجرة فقد سميت الحصيبة، ثم غير اسم الحصيبة حسب توجيهات جلالة السلطان قابوس إلى حَصِينَة وتعني المناعة والحصانة والقوة.

## حمْيضَة

الحمض: كل نبات حامض أو مالح وهو للماشيه كالفاكهة للإنسان. والحميض: المكان الكثير الحمض جمع حمض. حميضة وحمائض واديان في اليمن. سميت بذلك لكثرة ما يزرع فيها من حمضيات.

## دِيدُوه

الدودة: دويبة صغيرة مستطيلة. والدوداة: صوت الأرجوحة: والدويد تصغير دودة، وقياسه دويدة، والديداء العدُو السريع.وربما يعود الاسم إلى صوت الأرجوحة. أو صوت جر المياه من الآبار على الحيوانات.

## سبت

السبّتُ : أحد أيام الأسبوع. وسبت: تعني نام واستراح. وفي القرآن الكريم: ﴿ويوم لا يسبتون لا تأتيهم﴾. والسبت أيضا : الرطب إذا عمه الإرطاب ، والشيء إذا استرسل وطال، ويمكن أن يكون أحد هذه المعاني قد أطلق على المكان أو على فلجه فشاع هذا الاسم.

## سْمُود

يحمل الاسم اشتقاقات عدة منها: سَمَد سمودا: رفع رأسه ونصب صدره تكبرا. وسمد في العمل دأب فيه. وسمدت الإبل: جدت في السير وسمد الرجل: قصد. وسمد الشعر: استأصله وحلقه كله. وسمد الأرض : جعل فيها سماداً. وقيل السمود يكون حزنا وسرورا، يقال للمغنية أسمدينا أي ألهينا بالغناء، وقيل السمود الغفلة وذهاب العقل. وفي الآية الكريمة:﴿أفمن هذا الحديث تعجبون وتضحكون ولاتبكون وأنتم سامدون﴾. وتعني أنتم لاهون غافلون عما يطلب منكم. سميت بذلك لكونها تقع في منتصف جبل شاهق يصعب الوصول إليه.

## سَيْق

السِّياق: المهر، وكانت العرب حين يتزوجون يسوقون الإبل والغنم مهرا. يقول الأصمعي السيق من السحاب ما طردته الريح، كان فيه ماء أو لم يكن. وقيل ليس فيه ماء. والسوق موضع المبيعات، ويرجّح أن الاسم تحريف سيج بقلب القاف جيما ولازالت تنطقها الناس هكذا سيج . ولعل سيج هى الأصح، والسياج هو ما يحاط على البستان أي سور من الشوك أو حائط أو جبال ...الخ. وربما سميت بذلك نظراً لتعرضها للأمطار والعواصف في فصل الصيف بدرجة كبيرة.

## طَهَّوْة

الطهو: العمل، يقال طَهَوي كذا أي عَمَلي، وهو في الأصل مصدر. طها في الأرض طهيا أي ذهب فيها. (الطهي) النعيم الرقيق، وليل طاه أي مظلم. يقال أن أهلها حفروا فلجا باطنيا وشقوا قناة في المنبع (وهو عباره عن عين ساخنة) إلى القرية. وغالبا لا يحفر الفلج في المواضع الجبلية خصوصا أن الفلج يطلق عليه الفلج الكبريتي لوجود معدن الكبريت فيه وهذا الجهد يدل على القوة والصلابة والطهو الجيد، أي العمل الجيدِ.

## طوي تاجوري (محمد خميس)

طوي: سبق تفسيره ، ومحمد خميس اسم الشخص الذي قام بحفر البئر وسمي باسمه ، وكلمة تاجوري تصغير محلي لتاجر، وهو من يقوم بالبيع والشراء.

## طوي حاتم

طوي : البئر المطوية بالحجارة ، أو البئر عمومًا، وحاتم اسم الشخص الذي قام بحفر البئر، ومن عادة أهل عمان القيام بهذا العمل الخيري، تقرباً إلى الله فتجد أغلب الآبار بأسماء أشخاص، ثم تقوم حوله تجمعات سكنية.

## طوي حَقيَّنْ

الطوي معروفة (بئر). حقن الماء واللبن في السقاء حقنا: جمعه وحبسه ليخرج زبده فهو محقون وحقين. وحقين نسبة لعذوبة مياه هذا الطوي فهو كالحقين (اللبن).

## طُوَي عائشة

الطوي معروفة (بئر). وعائشة اسم مؤنث. نسبة إلى المرأه التي حفرت هذا الطوي وهي عائشة الهاشمية، وكانت امرأة تحب الخير مجتهدة في أعمال البر.

## طوي مبارك

طوي : سبق تفسيره، ومبارك اسم الشخص الذي بنى البئر ، فنسب إليه.

## طوي محمد سعيد

طوي: سبق تفسيره ، ومحمد سعيد اسم الشخص الذي حفر البئر، فنسب إليه.

## عِز

عزا وعزة وعزازة: قوي وعز الشيء فكاد لا يقوى عليه. وعز بمعنى: سال. وقيل: المطر الشديد. والعز: الأرض التي أصابها المطر الشديد. وهو خلاف الذل. لأنها عزيزة على صاحبها. وهناك قرية تعرف بهذا الاسم بولاية القابل بالشرقية وأخرى بالظاهرة.

## عُوْد الْمَرْخْ

العود اسم شجر. المرخ شجر العفرج طال عيدانه وطاب ظله ليس له ورق ولا شوك، وقضبانه دقاق ينبت في الشعب ومجاري الأودية. سمي بذلك نسبة لوجود هذه الشجرة في الموضع.

## غرارة

غرارة من الغرة وهو ما بدا لك من الشيء، وكل ما بدا من صبح أو ضوء أو جهة الأرض. والغُر: الأرض، والنهر الدقيق في الأرض ، سمي المكان لظهوره للناظر من مسافة بعيدة.

## وادي الملح

الوادي كل مفرج بين الجبال والتلال والآكام، سمي بذلك لسيلانه، حيث يكون مسلكًا للسيل ومنفذًا. الملح: ما يملح به الطعام وربما طبقة تكوين التربة مالحة. وقد يكون من الملاحة أي الحسن والجمال نظرًا لجمال الطبيعة.

## وادي تال

الوادي : سبق تفسيره . تال تعني الشدة، وتله بشدة : صرعه ،وتل الشيء في يده : وضعه في يده ، والتل : صَب الحبل في البئر عند الاستقاء ، وتعني الانتصاب وشدة اندفاع المياه من الجبال تم تصب في الوادي فتتل أي شيء أمامها أي توقعه وتزيله. والتال صغار النخيل وفسيلها.ربما سمي بذلك لشدة اندفاع الماء في الوادي.

## وادي طَيّ

طوى الشيء طيا ضم بعضه إلى بعض ، وفي القرآن الكريم: ﴿يوم نطوى السماء كطي السجل للكتب﴾. وطوى الأرض أي قطعها ومن شعر بن الفارض :

*سائق الأظعان يطوي البيد طياً*
*منعما عرّج على كثبان طي*

وطي اسم قبيلة عربية مشهورة.

## وادي عَرْعَر

جنس أشجار من فصيلة الصنوبريات

فيه أنواع للأحراج وللتزيين، وأنواعه كثيرة . ويرجع سبب التسمية لوجود المياه في شكل عيون (بحائص) نازلة من الجبال أو في بطن الوادي، يخيل للمرء أنها على شكل قوارير. أو ربما سميت بذلك لوجود شجرة العرعر في الموضع.

## وَادِي لَيْ

لوى عليه لياً: عطف عليه لوى رأسه: أماله لوى الرمل: اعوج، اللياء الأرض البعيدة الماء. الأرجح أنها جاءت من الليا (تكتب مقصورة وممدودة) وهي الأرض البعيدة التي اشتد السفر إليها، حيث كان الوادي بعيد الماء، كثير المشقة، فسميت بهذا الاسم، ثم أميلت الألف فنطقت لي أو ليا.

## واديَ مْرخة

الوادي معروف وهو المكان الذي تجري فيه السيول. وادي مرخة امتداد لوادي بني خالد الطويل الذي يصب في وادي البطحاء. ومرخ شجرة العفرج طال عيدانه وطاب ورقه، وهو شجر سريع الوري ويقتدح به ، الواحدة مرخة. قال الشاعر أبو جندب :

*فلا تحسبن جارى لدى ظل مرخة*
*ولاتحسبنه نقع قاع بقرقر*

سمي المكان نسبة لوجود هذه الشجرة المتميزة فيه.

## يَسْتَن

للاسم اشتقاقات عدة منها بمعنى يقف، وبمعنى يندفع، وأقرب شيء لهذا الاسم هو استن أي استاك، واستنت العين انصب: انصب دمعها وقيل تاسن: نبات ذو أغصان كثيرة دقاق بلا أوراق ينبت في الماء، وفي الأرض الرطبة وتصنع منه الحصر والحبال. يُرجّح أن السبب في التسمية يرجع لوجود نبات تاسن في المستنقعات المتناثرة حول القرية.

# ولاية الكامل والوافي: القلاع

| الإسم | المكان | معلومات عامة |
|---|---|---|
| الجديد | الوافي | تقع هذه القلعة على أرض مستوية شرق الشارع العام الكامل الوافي وهي مكونة من ثلاثة أدوار قام ببنائها جمعة بن سعيد المسكري في عهد السلطان سعيد بن سلطان بن احمد البوسعيدي ١٢٢٢ - ١٢٧٣هـ/ ١٨٠٧- ١٨٥٦م. وقد أضاف علي بن سالم بن ربيع المخيني البوابة الشمالية للقلعة . وهي مبنية من الجص والحجارة والطين . |
| الشيخ عدي بن ناصر المعمري | سيق | تقع هذه القلعة على أرض مستوية في وسط بلدة سيق بولاية الكامل والوافي، مبنية من الحجارة والجص. |
| الشيخ علي بن سعيد | الكامل | تقع هذه القلعة في بلدة الكامل، وهي مبنية من الجص والحجارة والطين. |
| الصوبارة | طهوة | تقع هذه القلعة على أرض مستوية في وسط بلدة طهوة بولاية الكامل والوافي قام ببنائها أهالي البلدة، وهي مبنية من الطين والحجارة والجص. |

| الإسم | المكان | معلومات عامة |
|---|---|---|
| المحيول (كليل) | الكامل | تقع هذه القلعة على أرض مرتفعة في بلدة الكامل بولاية الكامل والوافي وهي مكونة من دورين ، قام ببنائهما قبيلة الهشم سكان البلدة في عهد السلطان سعيد بن سلطان بن أحمد البوسعيدي ١٢٢٢ - ١٢٧٣هـ / ١٨٠٧ - ١٨٥٦م، مبنية من الطين والجص والحجارة. |
| النمر | طهوة | تقع هذه القلعة على سفح جبل في وسط بلدة طهوة بولاية الكامل والوافي ، قام ببنائها أهالي البلدة، مبنيه من الطين والحجارة والجص. |
| حمد بن سعيد النصيري | الكامل | تقع هذه القلعة على أرض مستوية بوسط بلدة الكامل بولاية الكامل والوافي قام ببنائها حمد بن سعيد النصيري في عهد السلطان فيصل بن تركي بن سعيد البوسعيدي ١٣٠٦-١٣٣٢هـ / ١٨٨٨- ١٩١٣م، مبنية من الطين والحجارة والجص. |
| سعود بن راشد الراسبي | الوافي | تقع هذه القلعة على أرض مستوية بوسط بلدة الوافي بولاية الكامل والوافي وهي مكونة من دورين ومبنية من الجص والحجارة . |
| سعيد بن راشد المعمري الهاشمي | الكامل | تقع هذه القلعة على تلة مرتفعة بوسط بلدة الكامل بولاية الكامل |

| الإسم | المكان | معلومات عامة |
|---|---|---|
| | | والوافي وهي مكونة من ثلاثة أدوار قام ببنائها سعيد بن راشد ابن ناصر المعمري الهاشمي في عهد السلطان فيصل بن تركي بن سعيد البوسعيدي. ١٣٠٦-١٣٣٢ هـ / ١٨٨٨- ١٩١٣م . وهي مبنية من الطين والحجارة والجص. |
| سيق | سيق | تقع هذه القلعة على أرض مستوية في وسط بلدة سيق بولاية الكامل والوافي قام ببنائها سلطان بن راشد المعمري في عهد السلطان تيمور بن فيصل بن تركي البوسعيدي ١٣٣٢ - ١٣٥١ هـ / ١٩١٣ - ١٩٣٢م . وهي مبنية من الحجارة والجص. |
| صالح بن ياسر بن جمعه الراسبي | الوافي | تقع هذه القلعة على أرض مستوية بوسط بلدة الوافي بولاية الكامل والوافي قام ببنائها صالح بن ياسر ابن جمعة الراسبي وهي مكونة من دورين ومبنية من الجص والحجارة. |
| عبدالله بن عمير الراسبي | الوافي | تقع هذه القلعة على أرض مستوية في بلدة الوافي بولاية الكامل والوافي قام ببنائها عمير بن جمعة الراسبي، مكونة من دورين ومبنية من الجص والحجارة. |

| الإسم | المكان | معلومات عامة |
|---|---|---|
| محمد بن راشد بن خميس الراسبي | الوافي | تقع هذه القلعة على أرض مستوية في وسط بلدة الوافي بولاية الكامل والوافي قام ببنائها عبدالله بن راشد ابن خميس الراسبي وهي مكونة من دور واحد ، ومبنية من الطين والحجارة. |
| محمد بن صالح بن سعيد الراسبي | الوافي | تقع هذه القلعة على أرض مستوية في وسط بلدة الوافي بولاية الكامل والوافي وهي مكونة من دورين ومبنية من الجص والحجارة. |
| ناصر بن جمعة بن عمير المعمري | سيق | تقع هذه القلعة على أرض مستوية في وسط بلدة سيق بولاية الكامل والوافي، مبنية من الحجارة والجص. |

# ولاية الكامل والوافي: الحصون

| الإسم | المكان | معلومات عامة |
|---|---|---|
| الحيرة | الوافي | يقع هذا الحصن على أرض مستوية في وسط بلدة الوافي بولاية الكامل والوافي قام ببنائه قبيلة بني راسب سكان البلدة مبني من الطين والحجارة والجص. |
| الشيخ خلفان بن حليس بن خادم الهاشمي | الوافي | يقع هذا الحصن على تلة مرتفعة في بلدة الوافي بولاية الكامل والوافي ، قام ببنائه الشيخ خلفان بن حليس ابن خادم الهاشمي في عهد السلطان تركي بن سعيد بن سلطان البوسعيد ١٢٨٨ - ١٣٠٦هـ / ١٨٧١ - ١٨٨٨م. مبني من الحجارة والطين . |
| الشيخ محمد بن سعيد بن خويتم الراسبي | الوافي | يقع هذا الحصن على تلة مرتفعه في وسط بلدة الوافي بولاية الكامل والوافي قام ببنائه الشيخ محمد بن سعيد بن خويتم الراسبي في عهد السلطان تيمور بن فيصل بن تركي البوسعيدي ١٣٣٢- ١٣٥١هـ / ١٩١٣ -١٩٣٢م ، ويوجد في الحصن مجموعة من الأبراج وبئر ماء ومجموعة من الغرف ، وقد استخدم لغرض حماية البلدة والدفاع عنها ، مبني من الطين والحجارة والجص. |

| الإسم | المكان | معلومات عامة |
|---|---|---|
| **الكامل** | الكامل | يقع حصن الكامل على أرض مستوية في وسط بلدة الكامل عند تقاطع الطريق الرئيسي المتجه جنوبا إلى بلاد بني بو حسن وبلاد بني بو علي. ويعتبر هذا الحصن من أقدم حصون الولاية. قام ببنائه حمود بن خلفان بن حليس ابن خادم الراشدي الهاشمي في عهد السلطان فيصل بن تركي بن سعيد البوسعيدي ١٣٠٦ - ١٣٣٢هـ / ١٨٨٨- ١٩١٣م. وهو مبني من الطوب الطيني والحجارة والجص. |
| **المراهبة** | سيق | يقع هذا الحصن في بلدة سيق بولاية الكامل والوافي وهو مبني من الطين والحجارة. |
| **الوافي** | الوافي | يقع هذا الحصن على أرض مستوية في وسط بلدة الوافي بولاية الكامل والوافي قام ببنائه أولاد فارس من قبيلة بني راسب في عهد السلطان تركي بن سعيد بن سلطان البوسعيدي في عام ١٢٨٨- ١٣٠٦هـ / ١٨٧١ -١٨٨٨م . ويحتوي الحصن على بناء مكون من ثلاثة أدوار مبنية من الجص والحجارة كما يضم برجين مبنيين من الطين. |

| الإسم | المكان | معلومات عامة |
|---|---|---|
| أم العوال | سبت | يقع هذا الحصن في بلدة سبت بولاية الكامل والوافي وهو مبني من الطين والحجارة والجص. |
| أولاد ماجد | الوافي | يقع هذا الحصن على تلة مرتفعة في بلدة الوافي بولاية الكامل والوافي مبنية من الحجاره والجص والطين. |
| خلفان بن حليس الهاشمي | سبت | يقع هذا الحصن في بلدة سبت بولاية الكامل والوافي قام ببنائه خلفان بن حليس بن خادم الهاشمي في عهد السلطان تركي ابن سعيد بن سلطان البوسعيدي ١٢٨٨-١٣٠٦هـ / ١٨٧١-١٨٨٨م وهو مبني من الحجارة والجص. |
| فلج الكوثر | الكامل | يقع هذا الحصن على تلة مرتفعة بوسط بلدة الكامل بولاية الكامل والوافي مبني من الطين والحجارة والجص. |
| فلج المعمر | طهوة | يقع هذا الحصن في بلدة طهوة بولاية الكامل والوافي قام ببنائه أهالي البلدة وهو مبني من الحجارة والطين والجص. |
| محمد بن سالم بن سليم | سيق | يقع هذا الحصن في بلدة سيق بولاية الكامل والوافي مبني من الحجارة والطين |

| الإسم | المكان | معلومات عامة |
| --- | --- | --- |
| **ولد ماسي** | الكامل | يقع هذا الحصن في بلدة الكامل بولاية الكامل والوافي مبني من الحجارة والطين والجص. |

# ولاية الكامل والوافي: الأبراج

| الإســـم | المكان | معلومات عامة |
|---|---|---|
| **الباحة** | الوافي | يقع هذا البرج على أرض مستوية في بلدة الوافي بولاية الكامل والوافي قام ببنائه قبيلة بني راسب سكان البلدة، مبني من الطين والحجارة والجص . |
| **الجماجم** | طهوة | يقع هذا البرج على سفح جبل في بلدة طهوة بولاية الكامل والوافي، مبني من الطين والحجارة والجص . |
| **الحجلة** | طهوة | يقع هذا البرج على أرض مستوية في بلدة طهوه بولاية الكامل والوافي قام ببنائه قبيلة البهاليل في عهد السلطان سعيد بن تيمور بن فيصل البوسعيدي ١٣٥١ - ١٣٩٠هـ / ١٩٣٢ - ١٩٧٠م، مبني من الطين والحجارة والجص . |
| **الخضراء** | طهوة | يقع هذا البرج على أرض مستوية بوسط بلدة طهوة في ولاية الكامل والوافي، مبني من الحجارة والطين والجص . |
| **السيح الحدري** | الكامل | يقع هذا البرج على نتوء صخري في حارة السيح الحدري بولاية الكامل والوافي وقد اندثر البرج وأعيد بناؤه من مادة الأسمنت. |

| الإسم | المكان | معلومات عامة |
|---|---|---|
| الشعبة | الوافي | يقع هذا البرج على أرض مستوية في بلدة الوافي بولاية الكامل والوافي قام ببنائه قبيلة بني راسب سكان البلدة في عهد السلطان تركي بن سعيد بن سلطان البوسعيدي ١٢٨٨ - ١٣٠٦هـ/ ١٨٧١ - ١٨٨٨م. ومبني من الطين والحجارة والجص . |
| العين | طهوة | يقع هذا البرج على سفح جبل في بلدة طهوة بولاية الكامل والوافي وقام ببنائه قبيلة البهاليل سكان البلدة في عهد السلطان فيصل بن تركي بن سعيد البوسعيدي ١٣٠٦ ١٣٣٢هـ/ ١٨٨٨ - ١٩١٣م، مبني من الحجارة والطين والجص . |
| الكامل (السوق) | الكامل | يقع هذا البرج على أرض مستوية في بلدة الكامل بولاية الكامل والوافي ، قام ببنائه سعيد بن راشد بن ناصر المعمري في عهد السلطان تركي بن سعيد بن سلطان البوسعيدي ١٢٨٨ - ١٣٠٦ هـ/ ١٨٧١ - ١٨٨٨م. يتكون من ثلاثة أدوار ومبني من الحجارة والجص . |
| المضروبة | الكامل | يقع هذا البرج في بلدة الكامل بولاية الكامل والوافي مبني من الحجارة والطين والجص. |

| الإسم | المكان | معلومات عامة |
|---|---|---|
| **المنصور** | الوافي | يقع هذا البرج على تلة مرتفعة في بلدة الوافي بولاية الكامل والوافي قام ببنائه قبيلة بني راسب سكان البلدة في عهد السلطان تركي بن سعيد بن سلطان البوسعيدي ١٢٨٨ – ١٣٠٦هـ/ ١٨٧١ – ١٨٨٨م. استخدم لأغراض المراقبة والحماية مبني من الطين والحجارة والجص . |
| **الوشل** | البويرد | يقع هذا البرج على أرض مستوية في بلدة البويرد بولاية الكامل والوافي قام ببنائه سكان البلدة في عهد السيد سلطان بن أحمد بن سعيد البوسعيدي ١٢٠٧ –١٢١٩هـ/ ١٧٩٢ – ١٨٠٤م، مبني من الطين والحجارة والجص. |
| **أم الهوش** | الوافي | يقع هذا البرج على أرض مستوية في حارة صجوبة بولاية الكامل والوافي قام ببنائه قبيلة بني راسب سكان البلدة في عهد السلطان تركي بن سعيد ابن سلطان البوسعيدي ١٢٨٨– ١٣٠٦هـ/ ١٨٧١ – ١٨٨٨م، مبني من الطين والحجارة والجص. |
| **سعيد بن عبدالله الراسبي** | الوافي | يقع هذا البرج على أرض مستوية في بلدة الوافي بولاية الكامل والوافي قام ببنائه قبيلة بني راسب سكان البلدة في عهد السلطان تركي بن سعيد بن |

| الإسم | المكان | معلومات عامة |
|---|---|---|
| | | سلطان البوسعيدي ١٢٨٨ - ١٣٠٦ هـ ١٨٧١ - ١٨٨٨م. استخدم لحماية البلدة، مبني من الحجارة والطين والجص . |
| سيح النظيف | طهوة | يقع هذا البرج على نتوء صخري في بلدة طهوة بولاية الكامل والوافي. قام ببنائه ثاني بن خلفان بن ثاني البوسعيدي في عهد السلطان سعيد ابن تيمور بن فيصل البوسعيدي ١٣٥١ - ١٣٩٠هـ/ ١٩٣٥ - ١٩٧٠م، مبني من الجص والحجارة. |
| سيق | سيق | يقع هذا البرج في بلدة سيق بولاية الكامل والوافي، قام ببنائه قبيلة بني عمر سكان البلدة في عهد السلطان فيصل بن تركي بن سعيد البوسعيدي ١٣٠٦ - ١٣٣٢هـ/ ١٨٨٨ - ١٩١٣م، مبني من الطين والحجارة والجص . |
| صقوبة | الوافي | يقع هذا البرج على أرض مستوية في بلدة الوافي بولاية الكامل والوافي، مبني من الطين والجص والحجارة. |
| عويبية | الوافي | يقع هذا البرج على أرض مستوية في بلدة الوافي بولاية الكامل والوافي. قام ببنائه قبيلة بني راسب سكان البلدة ١٢٨٨- ١٣٠٦هـ/ ١٨٧١ - ١٨٨٨م، مبني من الطين والحجارة والجص . |

| الإسم | المكان | معلومات عامة |
| --- | --- | --- |
| نخل الشرقي | الوافي | يقع هذا البرج على أرض مستوية في بلدة الوافي بولاية الكامل والوافي قام ببنائه قبيلة بني راسب سكان البلدة، مبني من الطين والحجارة والجص . |

# ولاية الكامل والوافي: البيوت

| الإســـم | المكان | معلومات عامة |
|---|---|---|
| **البويرد** | البويرد | يقع هذا البيت على تلة مرتفعة في بلدة البويرد بولاية الكامل والوافي وهو عبارة عن بيت كبير على شكل دائري وله أسوار عالية تحيط بالبيت ومجموعة من الغرف استخدمت لأغراض السكن والتخزين ويوجد به كذلك أبراج للمراقبة والحراسة وبئر ماء للشرب وإسطبلات للخيول والإبل وهو مبني من الطين والحجارة والجص. |
| **الحارة الفوقية** | طهوة | يقع هذا البيت على سفع جبل غربي بلدة طهوة بولاية الكامل والوافي وهو عبارة عن بيت كبير محاط بسور وبه مجموعة من الغرف قام ببنائه محمد بن خميس ابن خادم البهلولي في عهد السلطان فيصل بن تركي بن سعيد البوسعيدي ١٣٠٦- ١٣٣٢هـ/ ١٨٨٨ - ١٩١٣م، مبني من الطين والجص. |
| **الدريز** | الدريز | يقع هذا البيت في وسط بلدة الدريز بولاية الكامل والوافي، مبني من الحجارة والطين. |
| **الشيخ حليس بن خادم الهاشمي** | الكامل | يقع هذا البيت على أرض مستوية في |

| الإسم | المكان | معلومات عامة |
|---|---|---|
| | | بلدة الكامل بولاية الكامل والوافي قام ببنائه حليس بن خادم بن خلفان الهاشمي في عهد السلطان سعيد بن تيمور بن فيصل البوسعيدي ١٣٥١-١٣٩٠ هـ / ١٩٣٢ - ١٩٧٠م. وهو مكون من ثلاثة أدوار وبه ثلاثة أبراج ويوجد المدخل الرئيسي للبيت في الجهة الشرقية، مبني من الحجارة والجص والطين. |
| الشيخ خادم بن محمد بن مسلم الهاشمي | الكامل | يقع هذا البيت على أرض مستوية في وسط بلدة الكامل بولاية الكامل والوافي. وهو عبارة عن بيت محصن محاط بأسوار عالية ويضم مجموعة من الأبراج ومكون من ثلاثة أدوار قام ببنائه الشيخ خادم بن محمد بن مسلم الهاشمي في عهد السلطان تيمور بن فيصل بن تركي البوسعيدي ١٣٣٢ - ١٣٥١ هـ / ١٩١٣ - ١٩٣٢م، مبني من الحجارة والطين والجص . |
| الفرحة | الكامل | تقع هذه الغرفة على تلة مرتفعة في وسط بلدة الكامل بولاية الكامل والوافي قام ببنائه خلفان بن حميد ابن محمد الزهيمي، مبنية من الطين والجص، استخدمت لاجتماع أهالي البلده للتشاور في أمور البلدة كما |

| الإسم | المكان | معلومات عامة |
|---|---|---|
| | | استخدمت كملاذ لحماية الأهالي عند الغارات والاعتداءات. |
| أولاد الحديدة | الكامل | يقع هذا البيت في بلدة الكامل بولاية الكامل والوافي قام ببنائه حميد بن رشوده المعائشي الهاشمي في عهد السلطان تركي بن سعيد بن سلطان البوسعيدي ١٢٨٨- ١٣٠٦هـ - ١٨٧١ / ١٨٨٨م، مبني من الحجارة والطين والجص ومكون من دورين. |
| أولاد خادم بن محمد | البويرد | يقع هذا البيت على أرض مستوية في بلدة البويرد بولاية الكامل والوافي، مبني من الطين والحجارة وهو بحالة جيده. |
| حميضة | حميضة | يقع هذا البيت على أرض مستوية في وسط بلدة حميضة بولاية الكامل والوافي، مبني من الطين والحجارة والجص. |
| ديدوه | ديدوه | يقع هذا البيت على تلة عالية في وسط بلدة ديدوه بولاية الكامل والوافي، مبني من الطين والحجارة. |
| راشد بن سالم بن محمد المعمري | سيق | يقع هذا البيت على أرض مستوية في وسط بلدة سيق بولاية الكامل والوافي، مبني من الطين والحجارة. |

| الإسم | المكان | معلومات عامة |
|---|---|---|
| عامر بن سويلم الزهيمي | الكامل | يقع هذا البيت على أرض مستوية في بلدة الكامل بولاية الكامل والوافي قام ببنائه عامر بن سويلم بن حميد الزهيمي في عهد السلطان سعيد بن تيمور بن فيصل البوسعيدي ١٣٥١-١٣٩٠هـ ١٩٣٢- ١٩٧٠م. وهو عبارة عن بيت محصن محاط بأسوار عالية وبه ثلاثة أبراج ، ومبني من الطين والحجارة والجص. |
| عز | عز | يقع هذا البيت على أرض مستوية وسط بلدة عز بولاية الكامل والوافي، قام ببنائه سالم بن علي بن سعود المغيري المسكري في عهد السلطان سعيد بن سلطان بن أحمد البوسعيدي ١٢٢٢- ١٢٧٣هـ/ ١٨٠٧-١٨٥٦م. وهو مبني من الطين والحجارة والجص. |
| غفلوه | الكامل | يقع هذا البيت على نتوء صخري في وسط بلدة الكامل بولاية الكامل والوافي. قام ببنائه مسلم بن سعيد المرهوبي، ويضم هذا البيت المحصن مجموعة من الغرف ومسجداً، مبني من الحجارة والطين. |

# ولاية الكامل والوافي: الأسوار

| الإسم | المكان | معلومات عامة |
|---|---|---|
| الكامل | الكامل | يحيط هذا السور ببلدة الكامل في ولاية الكامل والوافي وهو عبارة عن تحصين كبير مبني من الطين يحيط ببلدة الكامل وتوجد به مجموعة من البوابات يتم الدخول من خلالها إلى البلدة وبه عدد من الأبراج على طول السور استخدمت لأغراض الحراسة والمراقبة وحماية البلدة، وقد قام ببناء هذا السور بعض الأفراد من أهالي البلدة. |
| الوافي | الوافي | يحيط هذا السور ببلدة الوافي في ولاية الكامل والوافي، مبني من الطين والحجارة. |
| الوافي الغربية | الوافي | تقع هذه البوابة في حارة الحيرة ببلدة الوافي قام ببنائها قبيلة بني راسب سكان البلده في عهد السلطان فيصل بن سعيد بن سلطان البوسعيدي ١٢٨٨-١٣٠٦هـ ١٨٧١- ١٨٨٨م. وتعتبر هذه البوابة المدخل الرئيسي لبلدة الوافي من جهة الغرب ومبنية من الطين والجص والحجارة. |

| الإسم | المكان | معلومات عامة |
|---|---|---|
| أولاد خادم بن محمد | الكامل | يقع هذا السور المحصن في وسط بلدة الكامل والوافي. قام ببنائه عبدالله بن خادم بن محمد الهاشمي في عهد السلطان فيصل بن تركي بن سعيد البوسعيدي ١٣٠٦ - ١٣٣٢هـ ١٨٨٨ - ١٩١٣م. وهو مبني من الطين والحجارة. |
| سيق | سيق | يحيط هذا السور ببلدة سيق بولاية الكامل والوافي. وهو عبارة عن سور تحصيني مبني من الحجارة والطين يحيط بالبلدة استخدم هذا السور كتحصين للبلاد وحمايتها، قام ببنائه قبيلة بني عمر سكان البلدة . |

# ولاية مصيرة

## المدن والقرى

## مَصِيرَة

قال ياقوت الحموي : «مصيرة: فعيلة من المصر، وهو الحد بين الشيئين ، جزيرة عظيمة في بحر عمان ، فيها عدة قرى» ويقال إن اسمها يتكون من كلمتين هي (أم صِيرة) والصيرة هي الصخرة البحرية، وأم كلمة إذا ألحقت بالبلدان تعني ذات. وربما كان هذا تفسيرا صحيحا لاسم مصيرة. و«أم» بالعربية الجنوبية تعني لام التعريف وتصبح اللفظة: الصيرة.

## السمَرْ

السمَر: الحديث بالليل، السمَر: لون بين السواد والبياض. السمُرْ: ضرب من شجر الطلح واحدتها سَمُرَة. على الأرجح أنها سميت بهذا الاسم لوجود شجرالسمر فيها.

## العَيْجَة

هي العيقة وأبدلت القاف جيما. والعيقة : هي ساحل البحر وناحيته، سميت بذلك لكونها بقرب البحر بل يكاد البحر يحيط بها من جميع الجهات عدا جهة واحدة. يقال في اللغة عجت بالمكان أقمت به ، ويسمى تعرج الأرض بالعوج. وفي القرآن الكريم: ﴿لا ترى فيها عوجاً ولا أمتا﴾. وربما جاءت التسمية من "عاق" لكون المكان لساناً يعوق ماء البحر المحيط بها.

## الغِيَرايْ

غار الماء ذهب في الأرض. الغار: كل منخفض في الأرض، وأيضا الأخدود الذي بين الحيين. ربما سميت بالغيرى لكونها فى منخفض من الأرض. أو ربما يغوص الماء بها ويذهب فى الأرض. وفي القرآن الكريم ﴿قل أرأيتم إن أصبح ماؤكم غوراً فمن يأتيكم بماء معين﴾.

## الفَاوُ

الفأو : هو الصدَّعُ أو الشَّقُ . وهو : الدارة من الرمال. وقيل: هو البطن من الأرض تَحيطُ به الرمال. ولعلها مخففة عن الفأو بمعنى الطريق بين الجبلين وفي شعر ذي الرمة:

«حتى انفأ الفأو عن اعناقها سحرا» أي انكشف الطريق. ربما سميت بهذا الاسم لكونها : منفرجة عن الجبال ومبتعدة، وتحيط بها الرمال خصوصاً وأنها قرية على البحر.

## أم رْصَيْصْ

رصيص تصغير رِص. رِص الشّي: ضَّم بعضه إلى بعض. رص الشيء رصاً تقارب بعضه إلى بعض. كانت في فترة من الفترات منطقه اهلة بالسكان، وربما كان الناس يسكنون فيها ويتقاربون ويتراصون على ما فى الجزيرة من اتساع. وربما الاسم مكون من أم

ورصـيص، وأم: ذات، ورصَـيص المكـان ربما تـعنـى تـراص الـرمـال أو الـهضـاب بعضـها على بعض.

## حَقَلْ

الحقل: الأَرض الفضاَء الطَّيبة يزرع فيها. الحقل: الزرع ما دام أخضرَ سميت بهذه التسَّمية على الأرجح لكونها أرضاً فضاء ويزرع فيها النخيـل.

## دَفْيَاتْ

دَفِيء من البَرْد: سَخن أو لبَس ما يدفئَه. الـدفء: نـقـيض البرد، أَدْفَـأه الـثـوَب: أسـخَنه. على الأرجح أنـها سـميت بذلك لدفئها، وربما تكون أكثر دفئاً حين يكون البحر شديد البرودة من الناحية الشرقية لـلـجزيـرة. ودفَـيات هـذه عـلـى الـنـاحية الغربية (الخورية) فسميت بهذا الاسم.

## دَوَّةْ

الـدو: الـفـلاة الـواسـعـة، والمسـتـوي مـن الأرض.على الأرجح أنها سميت دَوة لأنها بلدة تقع على مستوى من الأرض أشبة بـالـفلاة الـواسـعه.أو لدوي أمواج البحر فيها.

## رأسْ حِلْف

الـرأس: مـعـروف، الحِلـف المعـاهـدة، الحَلْف: نبت أطرافه محدودة كأطراف سـعف الـنـخَّـيل، ينـبت في مـغايض الماء. الحَلَفْ عند العامة هو تلك القَصبة التي تكون بداخل سمك الحَّبار. (الذي يقذفه الـبـحـر). ربما كـان يـنـبت فـيـهـا شـجـر الحلـف، فسـمـيت بـهـذا الاسـم. أو أنـه يـكثر بـهـا سـمك الـحَّبار فتكثر بقـاياه المسـمـاة بـالَحلَفْ فسـمـي بـهـذا الاسـم نسبة إلى ذلك.

## شَعَنْزِي

شَـعـن رأسـه أو شـعَـره: تشـعث. أشـعـن رأسه انتفش وتشعث كثيرا. ربما جاءت الكلمة من الشعن، وهو التفرق، ثم زيدت زايا وياء فصارت شعنزي. أو ربما بسبب تشعث أرضها أو زرعها. أو ربما لوعورة الأرض التي تليها من ناحية البحر وربما كانت كالأرض المتفرقة التي ليس بها تناسق.

## شَغَفْ

شغفه: أصاب قلبه، أو أحبه، الشغاف: غـلاف الـقـلب. الشـغـاف: قشـر شـجـر الغاف، وشغف: موضع في عُمان ينبت فيه الغاف العظام كما يقول لسان العرب . وأنشد الليث :

*حتى أناخ بذات الغاف من شغف*
*وفي البلاد لهم وسع ومضطرب*

سميت بهذا الاسم لوجود شجر الغاف بها.

## صَفَايَقْ

الصَّفق الضرَّب ليسمع له صوت. صفق الباب: رده. أصفق القوم: أطبقوا على أمر وأجمعوا عليه. الصفق: الجانب والناحيَة. الصفق: الصعود المرتفع وجمعها صفايق، الصفايق: صروف الدهر وخطوبه. وعلى الأرجح أنها سميت لارتفاع أرضها، فبالقرب منها جبال ترتفع قليلا؛ فسميت صفايق لهذا السبب. وربما مرت عليها حوادث الزمان ونوائبه إذ إن بها مقبرة كبيرة تدل على أن حوادث كبيرة قد وقعت فيها.

## صنفة

الصنف: النوع والضرب من الشئ ، والصنف والصنفة :الطرف والزاوية من كل شيء ، ويقال صنَّف الشجرُ: إذا بدأ يُورق ، ربما تعود التسمية إلى وقوع القرية على زاوية في طرف المكان.

## صُوْر مصَيرة

ربما كانت تشبه صور في تضاريسها أو أنها كانت تسكن في الماضي من قبل أهل صور فسميت صور مصيرة .

## عُرُفْ

العُرف ما تعارف عليه الناس في عاداتهم. العُرف: شعر عنق الفرس، العُرف: لحمة مستطيلة في أعلى رأس الديك. العُرف: المكان المرتفع. العُرف: موج البحر. والأرجح أن التسمية جاءت من العرف الذي هوموج البحر أو المكان المرتفع. و القرية على مكان مرتفع قليلا قرب البحر. وهي تحتمل المعنيين.

## عَمْقْ

العمق :البعد إلى أسفل. عمَقت البئر: بَعُد قَعرُها. العمق: الوادي، وأيضا ما بعد من أطراف المفاوز. والأرجح أنها سُميَت بهذا الاسم نسبة إلى الوادي الذي يمر عليها أو ربما لبعدها قليلا عن البحر.

## كلبان

أرض كَلِبةُ : إذا لم يجد نباتها ريًّا وماءً فيبس ، وأرض كلبة الشجر إذا: لم يصبها الربيع، وأرض كلبة : غليظة، والكلبة من الشجر:العارية من الشوك. قد يكون الاسم أتى لوعرة المكان وجفافه وعدم وجود نبات عليه.

## مَاقْلَة

المَقْلة: أسفل البئر. المَقْلة: حصاة القسم توضع في الإناء إذا عزموا على السفر، حيث يصب الماء في الإناء قدر ما يغمر الحصاة فيعطاها كل رجل منهم. امْتَقَل: غاص في الماء. المَقْلُ: الحصى والتراب. أسفل البئر.

والمُقْلَة: العين. والأرجح أن البلدة سميت بماقلة للحصى والتراب، حيث إنها على الوادي وقريبة جدا من البحر لا تبعد عنه سوى ١٠٠ متر فقط، فَيصِيبَها البحر في بعض الأحيان فيغمرها وتغوصُ فيه.

## وادي المَقَّرْ

الوادي : كل منفرج بين الجبال والتِّلال والآكام . قَرّ بالمكان : أقام فيه وسكن واطمأن. المقر : موضع الاستقرار. سمي بذلك لكون الوادي اتخذ مقرا وسكنا فأصبح موضعا للاستقرار.

# ولاية مصيرة: الحصون

| الإسم | المكان | معلومات عامة |
|---|---|---|
| المرصيص | المرصيص | يقع هذا الحصن في منطقة المرصيص بولاية مصيرة وقد قام ببناء هذا الحصن الشيخ محمد بن خلفان المجعلي وكان مبنياً من الحجارة والصاروج وكان به برجان في الزاوية الشمالية والجنوبية أمام مدخله الرئيسي من الجهة الشمالية. |
| دفيات | دفيات | يقع هذا الحصن بمنطقة دفيات بولاية مصيرة وهو مبني من الحجارة والجص. |

# ولاية مصيرة: الأبراج

| الإســـم | المكان | معلومات عامة |
| --- | --- | --- |
| دوة | دوة | كـان يـقـع هـذا البرج بمنـطـقـة دوة بولاية مصيرة. |

# ولاية وادي بني خالد
# المدن والقرى

## وادَي بَنْي خَالِدْ

الوادي: كل منفرج بين الجبال والتلال والآكام، بنو خالد: قبيلة ربما سكنت المكان قديماً.

## التّمرْ

التّمر : اليابس من ثمر النخل . ربما سميت بذلك لوجود التمر فيها بكثرة.

## الجَحْلَة

الجحله: العظيم من كل شيء، وهي الحرباء أو نوع منها. وأيضا يعسوب النحل. الجَحَلة: هي الوعاء المصنوع من الفخار ليوضع فيه الماء. ربما سميت بذلك لأنها قرية كبيرة. وربما يوجد بها يعاسيبُ النحل بكثرة. أو كانت لها صلة بصناعة الجحال.

## الحُجْرَة (الحَابس)

الحجرة: الناحية. يقال: قعد حجرة، وحجرتا الطريق ناحيتاه. الحجرة: الغرفة أسفل البيت وحظيرة الحيوان. ربما سميت بذلك لأنها كانت في جانب الطريق والوادي ، أو أنها كانت صغيرة الحيز فسميت بالحجرة.

## الخَطاة

اختطى المكان: تخطاه وتجاوزه. الخطوة: مسافة ما بين القدمين. سميت بذلك لأنها تعتبر مكاناً يتعدى ويتجاوز.

## الرّاكِي

أركت الابل: رعَت الأراك، أرك الرجل بالمكان: أقام به. الأراك شجر السواك. على الأرجح أنه سمي بهذا الاسم لوجود شجر الأراك فيه.

## الرميل

تصغير الرمل ، وهو : نوع من التراب ، ورَمَلَ النَّسْجَ يَرْمُله رَمْلاً: رَقَّقه. ورَمَل السريرَ والحصيرَ يَرْمُله رَمْلاً: زيَّنه بالجوهر ونحوه. والرّمل: المطر الضعيف القليل . ربما جاءت تسميه المكان لانبساط الأرض أو لقلة نزول الأمطار عليه.

## الشّاقْ

شَّق الأمر : صَعُبَ . شَّق النبت : بدا وظهر. وشق الشيء : صَدعه . وتشقَّق : تصدع وبدت شقوقة. الشَّق : الصَّدع وأيضا : المشقَّه، والشقاق : العسير الصعب . ربما سميت بذلك لصعوبة الوصول إليها؛ لكونها قرية جبلية بعيدة؛ أو لكونها في شق الوادي.

## العَابْيَة

العباب : كثرة الماء والسيل ، والعبيَّة : الفخر والنخوة. وفي العامية: العابية هي المزرعة نسبة للعباة، وهو النبات الذي ينفرد على الأرض.

## العَدْفَيْن

العَدْفُ: اليَسَير من العلَف، عدف كل شيء: أصله: العدفة: التجمع، ويكون في الأشياء المخلوقة مثل الشجر وغيرها. ربما سميت بالعدفين لكثرة تجمع الأشجار بها، أو أنها أصل المكان.

## العَقَرْ

العقر: أثر كالحز في قوائم الدابة. العقر: أصل كل شيء كعقر الدار. العقر: محلة القوم. ربما كانت محلة القوم ومكانهم. والعقر – عند العامة – يعني بيت النحل. وهذه القرية بنيت بيوتها بشكل متراكب على سفح الجبل؛ فسميت بالعقر تشبيها ببيت النحل. والعقر ذبح الإبل وفي القرآن الكريم ﴿فكذبوه فعقروها﴾.

## الفَشْغَة

فَشَغَ الشيء فَشْغاً: انتشر. الفَشْغَة: شبه القطن يكون فى جوف القصب. الفُشَاغ: شجرة تتسلق الأشجار، وتلتوي عليها فتفسدها. على الأرجح أن بيوتها انتشرت بسرعة فسميت لانتشارها أو سميت بالفشغة نسبة إلى هذه الفصيلة من الشجر. ولكن الفِشْغَة عند العامة: القطعة من الشيء، أو الجزء منه. فربما أنها تجزأت من قرية أخرى ولذلك سميت بهذا الاسم.

## القَحَمْ

قَحَم قُحوماً: رمى بنفسه فى عظيمة. قَحَمَ المنازل: طواها منزلاً بعد منزل، أَقْحَم أهل البادية: هبطوا من البادية فى السنة الشديدة. ربما سميت بهذا الاسم لأن أهلها طووها منزلاً منزلاً أو أن أهلها – وهم أهل البادية – نزلوها فى سنة شديدة.

## القَرْيَة

القَرْيَة: هي المِصرُ الجامع، وكل مكان اتصلت به الأبنية واتخذت قرارا. لأن الناس سكنوها فاتخذوها قرية لهم فسميت بالقرية. وفي القرآن الكريم: ﴿وضرب الله مثلا قرية كانت آمنة مطمئنة يأتيها رزقها رغداً من كل مكان﴾.

## المُزَيْرع

زرع الحب: بذره. وزرع الأرض: حرثها. الزراعة: حرفة الزارعة، المزرعة: الأرض التي تزرع . المزيرع: تصغير المزرعة. وسمي بذلك لأنه مكان صغير مزروع.

## المَسايب

ساب سيباً: مشى مسرعا، ساب الماء: جرى. ساب الرجل فى منطقه: ذهب فيه كل مذهب. ربما سمي بهذا الاسم لسيب الماء وجريانه.

## المَنْزَف
نَزَفَ الشيء نَزْفاً: نفد وفني، أنزف فلان: لم يبق له شأن. المِنْزَفة: ما ينزف به الماء. على الأرجح أنه سمي بهذا الاسم لكون الماء الذى به قليلاً سريع النزف والنفاد.

## النَّجْد
نَجَد الشيء نُجوداً : ارتفع. النَّجد: ما ارتفع من الأرض وصلب. ربما سميت النجد لارتفاع أرضها وصلابتها.

## الوشاح
الوشاح: التوشيح أي التأبط بالرداء وبالحلي ، ولتضاريس هذه المنطقة دور كبير في جمال الطبيعة ، وهي تتحلى باللون الأخضر من الأشجار أو ألوان الجبال نفسها وسطح الأرض ، وتباين الألوان جعلت من لون واحد كأنه وشاح.

## الوَشَل
الوَشَل: الماء القليل، الوَشْلة من العيون: القليلة الماء. على الأرجح أنها سميت بذلك لقلة الماء بهذا السيح.

## بَضْعَة
البَضْعة: هي القطعة من الشيء، وهو بِضعة منِّى: هو قرابتي كالجزء مني. بَضَع اللحم: قطعه. بَضَع الجلد: شقه.وربما سميت ببضعة لأنها كانت تشكل جزءاً مكملا لقرية أخرى.

## بُوَيْرَة
لعلها تخفيف لبؤيرة ، مصغر بؤرة بمعنى الحفرة أو نقطة التلاقي للمياه أو القوافل.

## جِيل حَية
الجِيل في العامية: هو المكان الذي تكون فيه النخلة. الحية : مؤنث الحي ، يطلق على كل ما فيه حياة، ويختص أحيانا بفصيلة من الزواحف السامة.

## حَلْفَاء
الحلفاء: نبات حمله قصب النشاب، أطرافه محدودة كأنها أطراف سعف النخل، ينبت في مغايض الماء. والواحد حلفة.وربما سميت بهذا الاسم لوجود نبات الحلفاء بها .

## حَيْ النهْضَة
الحي: معروف، النهضة: الوثبة في التقدم الاجتماعي أو غيره، وهي الطاقة والقوة. سميت هذه القرية أو الحي بحي النهضة لأنها قامت خلال عهد النهضه التي شهدتها البلاد منذ عام ١٣٨٩هـ / ١٩٧٠م.

## رحبات
الرُّحْبُ: السِّعة والتباعد ويقال بلدٌ رَحْبٌ

وأرض رحبة أي سهلة. والرَّحبة ما اتسع من الأرض ويقال أيضاً رحاب الوادي: مسايل الماء في جانبيه، والمكان الرحب: المكان الواسع.

## سياق

السِّياق: المهر، وكان العرب حين يتزوجون يسوقون الإبل والغنم مهرا. يقول الأصمعي السيق من السحاب ما طردته الريح، كان فيه ماء أو لم يكن. وقيل ليس فيه ماء والسوق موضع المبيعات، ويرجّح أن الاسم تحريف سيج بقلب القاف جيما ومازالت تنطقها الناس هكذا سيج . ولعل سيج هي الأصح، والسياج هو مايحاط على البستان أي سور من الشوك أو حائط أو جبال.

## سَيْحُ الحَيل

السيح: سبق تعريفه، وهو المكان المنبسط. والحيل: هو الماء المستنقع في بطن الوادي، والجمع: حيول. سمي بذلك لكون الماء يبقى في هذا المكان بعد نزول الأمطار.

## سَيْح الرَّسَيْل

السيح: الماء الظاهر الجاري، السيح الأرض الواسعة المنبسطة. رَسَلَ البعير: كان رَسلاً. والشعرُ رَسِلاً: كان طويلاً مسترسلاً، الرسَيْل: الواسع السهل، الماء العذب. الرسْيل: الذي فيه لين واسترخاء، بعير رَسِيل: سهل السير، الرسْل: الرفق والتؤدة. ربما سميت بذلك نسبة إلى سعة المكان وانبساطه أو لعذوبة مائه أو لسير إبل أهل المنطقة. وهم أهل بادية. سيراً رسلاً.

## سَيْح الرفِيع

السيح: الماء الظاهر الجاري على وجه الأرض وجمعه سيوح. وربما أطلق على الأرض الواسعة المنبسطة. الرفيع: صفة لهذا السيح وتعني المرتفع. سميت بهذا الاسم لكونه يرتفع قليلا عن مستوى الأرض.

## شَراج الجِدُل

الشراج جمع شرج، وهو مسيل الماء من الهضاب ونحوها إلى السهل. جدل: الغلام القوي. جدل الشيء: صلبه. وجدل الجديل: أحكم فتله. والجدلي من الحَمَام: الصغير الثقيل الطيران لصغره. ربما سميت بذلك لقوة صخورها وصلابتها. أو وجود بعض الحمام الجدلي بها.

## طَوي سُطان

الطوى: البئر المطوية بالحجارة. وسطان: سلطان، اسم شخص صاحب الطوي. وربما حذفت اللام لعادة المنطقة فى حذف اللام من سلطان وخلفان وغيرها.

## طَوي سليّم

طوى الركية: عرشها بالحجارة، والاجر. والطوي: البئر المطوية بالحجارة. سميت بهذا الاسم نسبة إلى البئر الموجودة بها. وسليّم شخص ربما كان يملك هذا الطوي أو هو الذي بناه.

## طَوي مُسْعَد

الطوى: البئر المطوية بالحجارة. سميت بهذا الاسم نسبة إلى الطوي الموجود بها. ومسعد شخص نسب إليه الطوي.

## عَمْقْ

العُمق: البعد إلى أسفل، عَمُقت البئر: بَعُد قعرها. العُمْق: الوادي، وأيضا ما بعد من أطراف المفاوز.على الأرجح أنها توجد في مكان منخفض من الوادي فسميت «عمق» لذلك.

## قُرَيْشَعة

القرشع الحائر: حَر يجده المرء فى صدره وحلقه، وإذا ظهر شيء أبيض كالملح فى جسد الإنسان فهو القرشع. وربما سمي السيح بذلك لكونه تهدم فى بعض فتراته، حيث إن قرشع فى العامية تعني تهدم، وربما توجد أشجار القرشع الكبيرة في هذا المكان فتسمى المكان باسمها.

## مخصير مالك

الخصر: وسط الانسان وخصُر الرمل : طريقٌ بين أعلاه وأسفله ، والخصُر من البيوت: المكان اللطيف ، ويقال ماء خصير أي: ماء بارد ، ولعل مخصير المكان الجميل وبه المياه الباردة ، ومالك اسم الشخص القاطن في هذا المكان فسمي باسمه.

## مَقَلْ

المَقْلَة: أسفل البئر. المَقْلَة: حصاة القسم توضع في الإناء ليعرف قدر ما يسقى كل واحد منهم. المَقْلُ: حصى أو تراب أسفل البئر. وأيضا مغاص البحر. المُقَلْ: نوع من الشجر يستخدم ورقه كدواء. على الأرجح أنها كانت أسفل الوادي كالمقل أسفل البئر. أو ربما كانوا يتناوبون في قسمة مائهم من السقي. أو ربما كثر بها الشجر الذي يسمى المقل.

## هَيّال

هال فلان الرَّمل: دفَعه وأرسَله. المهيل: ما يهال من الرمل ، والهيال : ما انهال من الرمل. ربما سميت بهذا الاسم لكونها على أرض رملية يتدافع رملها وينهال .

## وادَى المَلَح

الوادى: كل منفرج بين جبلين، ومكان مسيل الماء. والملح: معروف. ربما سمي بهذا الاسم لملوحة الماء الذي به.

## وادي عبسن

الوادي : سبق تفسيره في أكثر من موضع.
وعبسن من العبس: نوع من النبات، وربما جاءت الكلمة من العبس أي الشدة والكراهية. والعوابس: الذئاب العاقدة أذنابها لتنقض على فريستها أو عدوِّها ، ربما جاءت التسمية لشدة اندفاع الوادي من أعالي الجبال وبشكل مهيب ومرعب.

# ولاية وادي بني خالد: الحصون

| الإســـم | المكان | معلومات عامة |
|---|---|---|
| أبو ربيعة | العقر | يقع هذا الحصن بقرية العقر ولا يعرف تاريخ محدد لبنائه ولم يبق منه سوى أطلال من الطين وبقايا من حجارة. |
| التواني | العقر | يقع هذا الحصن بقرية العقر . |
| الرزيقيين | حارة الحصن | يقع هذا الحصن بحارة الحصن ولا يعرف على وجه التحديد تاريخ بنائه. |
| العدفين | قصواة | تم بناء هذا الحصن في عهد السلطان سعيد بن تيمور البوسعيدي ١٣٥١هـ - ١٣٩٠ هـ / ١٩٣٢م ١٩٧٠م. ويتكون من دورين. |
| العوينة | العوينة | يعتبر حصن العوينة من أكبر الحصون بولاية وادي بني خالد وقد استخدم في السابق كمركز للوالي ، ولا يعرف بالتحديد تاريخ بنائه، مبني من الحجارة والجص والطين. |
| القرية | القرية | يقع هذا الحصن بمحلة القرية بولاية وادي بني خالد. |

# ولاية وادي بني خالد: الأبراج

| الإســـم | المكان | معلومات عامة |
|---|---|---|
| المشبكة | سيح الحيل | يقع برج المشبكة بمنطقة سيح الحيل بولاية وادي بني خالد. |
| المليقح | بضعة | يقع برج المليقح بقرية بضعة بولاية وادي بني خالد. |
| النصيلة | الحجرة | يقع برج النصيلة بقرية الحجرة بولاية وادي بني خالد. |

# محافظة ظفار

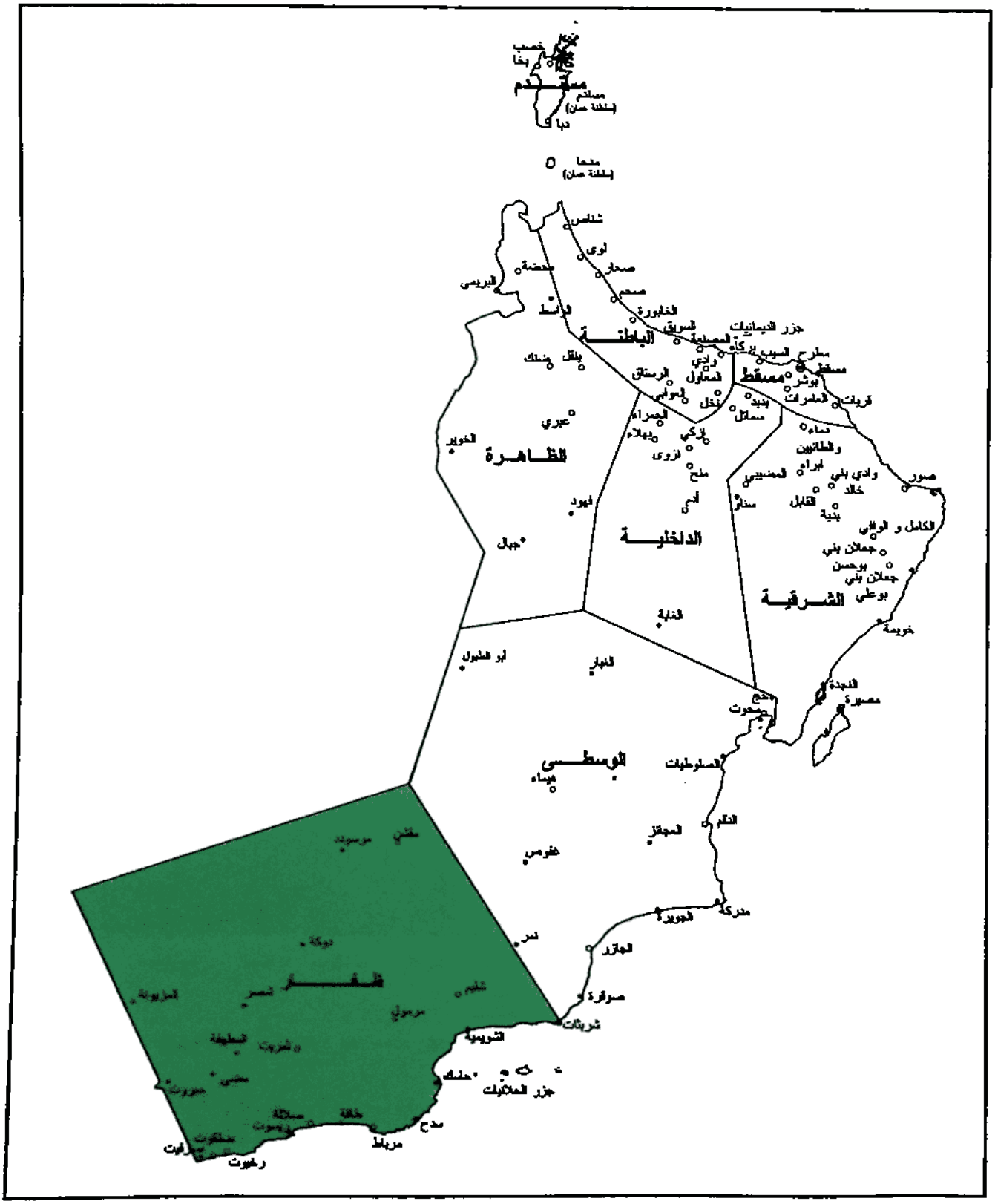

خصب
بخا
مسندم
مسندم
(سلطنة عمان)
دبا
مدحا
(سلطنة عمان)
شناص
لوى
صحار
صحم
محضة
البريمي
الواسط
الخابورة
السويق
الباطنة
المصنعة
جزر الديمانيات
بركاء
السيب
مطرح
مسقط
بوشر
العامرات
قريات
وادي
المعاول
الرستاق
العوابي
نخل
بدبد
سمائل
بلقل
ضنك
عبري
الخوير
الظاهرة
الجمراء
بهلاء
ازكي
نزوى
منح
أدم
فهود
جبال
الداخلية
دماء
والطائيين
ابراء
المضيبي
وادي بني
خالد
القابل
بدية
سناو
صور
الكامل و الوافي
جعلان بني
بوحسن
جعلان بني
بوعلي
الشرقية
خويمة
الغابة
أبو الطبول
الغبار
النجدة
مصيرة
محوت
الوسطى
هيماء
الصلوطيات
الدقم
المجانز
غفوص
مدركة
الجويرة
نمر
الجازر
صوقرة
شربثات
الشويمية
حاسك
جزر الحلانيات
مدح
مرباط
رخيوت
ظفار
شليم
مرمولي
شمر
المزيونة
دوكة
مرسوند

# المدن والقرى والآثار التاريخية
# لمحافظة ظفار

| | القلاع | | الحصون | | البيوت الأثرية | | الأسوار الأثرية | | الأبراج | | المدن والقرى | |
|---|---|---|---|---|---|---|---|---|---|---|---|---|
| الولايات | العدد | القلاع | العدد | الحصون | العدد | البيوت الأثرية | العدد | الأسوار الأثرية | العدد | الأبراج | العدد | المدن و القرى |
| المناطق التابعة لمكتب محافظ ظفار | ١ | ٢٠,٠٪ | ٠ | ٠,٠٪ | ٠ | ٠,٠٪ | ٠ | ٠,٠٪ | ٠ | ٠,٠٪ | ٢١ | ٢,٧٪ |
| ثمريت | ٠ | ٠,٠٪ | ١ | ٢٠,٠٪ | ٠ | ٠,٠٪ | ٠ | ٠,٠٪ | ٠ | ٠,٠٪ | ٣٢ | ٤,١٪ |
| رخيوت | ٠ | ٠,٠٪ | ٠ | ٠,٠٪ | ٠ | ٠,٠٪ | ٠ | ٠,٠٪ | ٠ | ٠,٠٪ | ٣٨ | ٤,٩٪ |
| سدح | ٠ | ٠,٠٪ | ١ | ٢٠,٠٪ | ٠ | ٠,٠٪ | ٠ | ٠,٠٪ | ٠ | ٠,٠٪ | ٥٥ | ٧,١٪ |
| شليم و جزر الحلانيات | ٠ | ٠,٠٪ | ٠ | ٠,٠٪ | ٠ | ٠,٠٪ | ٠ | ٠,٠٪ | ٠ | ٠,٠٪ | ٢١ | ٢,٧٪ |
| صلاله | ٢ | ٤٠,٠٪ | ٠ | ٠,٠٪ | ٠ | ٠,٠٪ | ٠ | ٠,٠٪ | ٨ | ٨٠,٠٪ | ٣١٠ | ٤٠,١٪ |
| ضلكوت | ٠ | ٠,٠٪ | ٠ | ٠,٠٪ | ٠ | ٠,٠٪ | ٠ | ٠,٠٪ | ٠ | ٠,٠٪ | ٣٠ | ٣,٩٪ |
| طاقه | ١ | ٢٠,٠٪ | ١ | ٢٠,٠٪ | ٠ | ٠,٠٪ | ٠ | ٠,٠٪ | ٠ | ٠,٠٪ | ١٣٨ | ١٧,٩٪ |
| مرباط | ٠ | ٠,٠٪ | ٢ | ٤٠,٠٪ | ٠ | ٠,٠٪ | ٠ | ٠,٠٪ | ٢ | ٢٠,٠٪ | ١٠٣ | ١٣,٣٪ |
| مقشن | ١ | ٢٠,٠٪ | ٠ | ٠,٠٪ | ٠ | ٠,٠٪ | ٠ | ٠,٠٪ | ٠ | ٠,٠٪ | ٢٥ | ٣,٢٪ |
| الإجمالي | ٥ | ١٠٠,٠٪ | ٥ | ١٠٠,٠٪ | ٠ | ٠,٠٪ | ٠ | ٠,٠٪ | ١٠ | ١٠٠,٠٪ | ٧٧٣ | ١٠٠,٠٪ |

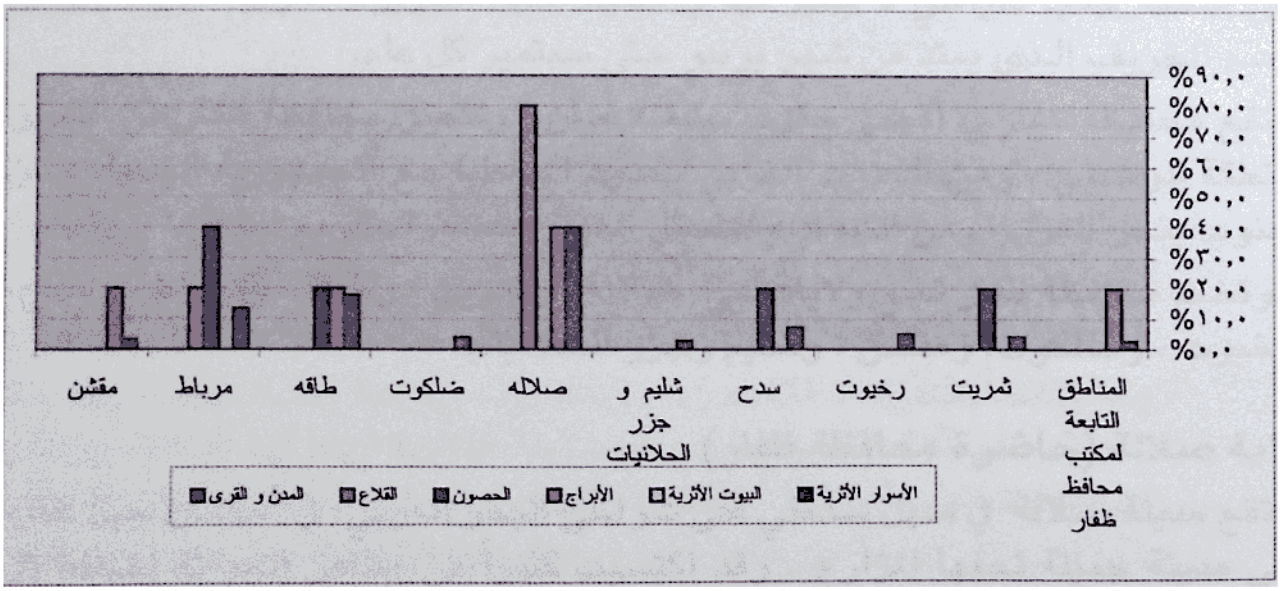

# مقدمة

تكتسب محافظة ظفار أهمية تاريخية وجغرافية مرموقة لكونها تمثل في حقيقة الأمر ما يعرف في المصادر العربية التقليدية بشحر عمان أو منطقة الشحر التي تصفها كثير من المصادر القديمة بأنها هي أرض الأحقاف وموطن قوم عاد الذين ورد ذكرهم في القرآن الكريم، وجاء وصفها بأنها هي أرض اللبان والبخور والطيب. وكانت تصدر منها كميات تجارية إلى شعوب الحضارات القديمة، فهي منطقة ذات مخزون تراثي وحضاري كبير بدأ يكتشف رويداً رويداً في عهد جلالة السلطان قابوس الزاهر من خلال بعثات التنقيب عن الآثار وجهود المهتمين من أبناء المنطقة وغيرهم إلى جانب الجهود الكبيرة التي تقوم بها الجهات الحكومية المعنية بهذا الشأن. وقد هيأ الموقع الجغرافي المتميز للمحافظة قديماً وحديثاً أن تكون جسراً للتواصل الحضاري والاقتصادي بين عمان وحضارات جنوب الجزيرة العربية القديمة وحضارات مصر ووادي النيل. كما أنها كانت ولاتزال بوابة عمانية واسعة على المحيط الهندي، ومعبرا لطريق القوافل القديم في جنوب شبه الجزيرة العربية ، وقد تأكدت الأهمية الجغرافية للمحافظة كنافذة بحرية هامة تربط العالم العربي ببحر العرب والمحيط الهندي وما وراءهما، وذلك من خلال إنشاء ميناء صلالة الحديث الذي يعد من أهم موانئ المنطقة. وإلى جانب ذلك فإنها تمثل اليوم مصدراً مهماً من مصادر الغذاء للسلطنة بحكم مواردها الحيوانية والسمكية، وهي منطقة جذب سياحي لا نظير لها في منطقة شبه الجزيرة العربية خاصة خلال موسم الخريف الذي يمتد من شهر يونيو حتى سبتمبر كل عام.

تقع محافظة ظفار في أقصى جنوب سلطنة عُمان ، وتتصل محافظة ظفار من الشرق بالمنطقة الوسطى ، ومن الجنوب الغربي بحدود السلطنة مع الجمهورية اليمنية، ومن الجنوب ببحر العرب، ومن الشمال والشمال الغربي بصحراء الربع الخالي.

وتضم محافظة ظفار تسع ولايات هي: صلالة ، وثمريت ، وطاقة ، ومرباط ، وسدح، ورخيوت ، وضلكوت، ومقشن ، وشليم وجزر الحلانيات.

## ولاية صلالة (حاضرة محافظة ظفار)

تقع مدينة صلالة في سهل ساحلي على شواطئ البحر العربي، في أحضان جبل القرا وهي مدينة جميلة تحفها المزارع . وقد اكتسبت كثيراً من مظاهر الحداثة إضافة إلى شكلها التقليدي ، الذي أضيف إليه الكثير من الضواحي والأحياء الجديدة ، فضلاً عن مؤسساتها الخدمية الرسمية وغير الرسمية مما جعلها تحاكي اليوم بملامحها المختلفة

أبرز المدن الحديثة.

كما تتبع المدينة مجموعة من القرى والمراكز الإدارية الواقعة خارج مجال المدينة في منطقة السهل(جربيب) والجبل (جبل القرا) لتشكل الولاية بحدودها الإدارية. ولعل أبرز ما تشتهر به مدينة صلالة بمختلف ضواحيها زراعة الموز وجوز الهند إضافة إلى غلات زراعية أخرى.

كما تشتهر مدينة صلالة بمواقعها الأثرية ، كمدينة البليد التاريخية شرق منطقة الحافة .كذلك تحتضن مدينة صلالة سوقاً للصناعات التقليدية التي تشتهر بها محافظة ظفار، مما يسهل على الزائر الحصول على مثل هذه الصناعات بسهولة ويسر.

وتتمتع صلالة بخدمات حديثة، حيث يوجد بها مطار مدني يقوم باستقبال الطائرات القادمة من داخل وخارج السلطنة .

أما ميناء صلالة فهو ميناء حديث ، يقع غرب المدينة ، ويفصل بينه وبين صلالة ساحل نظيف ذو جمال وبهاء ، أقيمت عليه وتقام العديد من المصالح التجارية العامة والخاصة.

وقد عرفت مدينة صلالة بعلاقاتها التجارية القديمة مع كل من مناطق اليمن والسواحل الإفريقية والهند، ومناطق الخليج الأخرى.

## ولاية ثمريت

تقع شمال مدينة صلالة حاضرة المحافظة، وثمريت حديثة العهد إلا أنها برزت أكثر للتجمع الكثير والسريع لسكان البادية فيها ولوقوعها على خط الطريق البري الموصل من صلالة إلى مسقط. إضافة إلى هذا فقد أنشئ بها العديد من الواحات الزراعية التابعة للولاية والتي أصبحت اليوم معروفة بإنتاجها الزراعي الجيد، كذلك تقع بعض مواقع الآثار المهمة في مجال ولاية ثمريت ربما كان من أهمها منطقة الشصر، التي تعود بآثارها إلى عصور ما قبل الإسلام.

## ولاية رخيوت

تقع على ساحل البحر العربي ، إلى الغرب من صلالة ، ويعتمد سكان مدينة رخيوت والقرى التابعة لها على الزراعة الموسمية والرعي وصيد الأسماك. وقد مثلت ولاية رخيوت والقرى التابعة لها دورا مهما في الاتصال التجاري مع مناطق اليمن وجزيرة سقطرى وغيرها من المناطق المجاورة .

وقد أصبحت ولاية رخيوت الواقعة في أحضان جبل القمر أكثر تطوراً لوجود العديد من المؤسسات الخدمية والحكومية وبروز نهضة عمرانية واقتصادية وتعليمية وصحية

شاملة عمت القرى التابعة لهذه الولاية ولعل أهم مظاهر هذه النهضة الطريق البري الكبير الذي ربط الولاية بمدينة صلالة حاضرة المحافظة.

كما تمثل هذه المنطقة الجميلة من جبال القمر موقعا سياحيا جميلا ، حيث إنها تجمع بين أوجه حياة ومناظر مختلفة كالتضاريس البحرية ذات الفتحات والخلجان الصغيرة إلى المرتفعات الجبلية المغطاة بالأشجار والنباتات إلى الأودية السحيقة القاحلة في الصحراء. وكل هذه العوامل الطبيعية الجميلة المتقاربة من بعضها تجلب المتعة لزائر تلك البقاع خاصة في موسم الخريف .

## ولاية سدح

تقع سدح شرق مدينة صلالة، ولعل أبرز معالم سدح الجبال التي تحيط بها وأبرزها جبل سمحان (صمحال) . وتكاد سدح تماثل مدينة مرباط من حيث اقتصادياتها وحرفة السكان. إذ إنهم يعتمدون على منتوجات البحر وأبرزها الصفيلح (الأبلوني) الذي تصدره إلى الخارج ، ويتبع لولاية سدح العديد من القرى والمراكز الإدارية، وهي مراكز تجمع للسكان وبها خدمات إدارية مختلفة من أبرزها بلدة حدبين المعروفة بصيد الشارخة والصفيلح وغيرها، ويقع بالقرب من هذه البلدة ضريح صالح بن هود النبي عليه السلام. ولعله من أبرز المعالم الأثرية في الولاية. وسدح من مرافئ تجارة اللبان القديمة المعروفة فهي تقع في مجال أفضل مناطق إنتاج اللبان الممتاز كمنطقة حوجر (حبجر) وغيرها ، كذلك تقع منطقة حاسك التابعة لها شرق بلدة (حدبين)، وحاسك لها ذكر جميل في التاريخ إذ تذكرها المصادر بشهرتها في تجارة العنبر في أزمنة مبكرة.

ويمكن القول بأن ولاية سدح بكل قراها ومراكزها الإدارية تمثل باقتصادها البحري الذكرى الجميلة لازدهار مراكز اللبان القديمة.

وفضلا عن هذا فقد أقامت الدولة بعض المزارع القائمة على الري من الآبار التقليدية في بلدة حاسك التي أصبحت اليوم تنتج أنواعا من الخضروات والفاكهة.

## ولاية شليم وجزر الحلانيات

تتكون الولاية من بلدة شليم نفسها وجزر الحلانيات. وشليم من المناطق السكانية الجديدة التي ظهرت بعد عام ١٩٧٠م إلى حيز الوجود كمناطق إدارية مأهولة بالسكان، ولعل أهميتها تعود إلى قربها من حقول نفط مرمول، فضلا عن قربها من ساحل البحر الغني بالأسماك.

أما جزر الحلانيات فتتكون من خمس جزر صغيرة هي :

الحلانية ولا تزيد مساحتها على ٢٥كم مربع. القبلي والسوداء، والحاسكية وشنيس.

والحلانية هي الجزيرة الوحيدة الآهلة بالسكان الذين يمتهنون الصيد، وكانت عادتها الارتباط بهذه الجزر أوقات مواسم الاصطياد ، ثم تقفل راجعة إلى الساحل حيث يغلق التعامل مع البحر، وقت فصل الخريف، ولم يكن لهذه الجزر أهمية اقتصادية تذكر يعول عليها. إلا أنه بعد النهضة المباركة التي انطلقت في أرجاء عمان من عام ١٩٧٠م ، انتهت الرحلة الموسمية لسكان هذه الجزر وأنشأت الدولة وسائل الحياة في أكبر هذه الجزر، وأصبحت بها خدمات ومركز إداري، وأجهزة حكومية تديرها، لتصبح نيابة تابعة لولاية شليم وجزر الحلانيات التابعة لمحافظة ظفار.

وفضلا عما تنتجه هذه الولاية من الأسماك فإنها تتمتع بشواطئ جميلة وممتعة، وتقع بالقرب منها حقول مهمة من النفط.

## ولاية ضلكوت

تقع على ساحل البحر العربي إلى الغرب من صلالة ويعتمد سكان الولاية والقرى التابعة لها على الزراعة الموسمية وتربية الماشية وصيد الأسماك .

وقد مثلت ولاية ضلكوت أسوة بجارتها رخيوت دورا بحريا وتجاريا مهما في التجارة بين مناطق اليمن وبقية مناطق عمان. وتقع ولاية ضلكوت في سلسلة جبلية مهمة للغاية فهي في أقصى الجنوب الغربي لسلسلة جبال القمر بالقرب من الحدود مع الجمهورية اليمنية.

وقد مكن هذا الموقع الذي تنفرد به مدينة ضلكوت من الاتصال التجاري الآنف الذكر مع العديد من المناطق المجاورة كحضرموت والمهرة وغيرها .

كما تمثل سلسلة جبال القمر الرائعة الجمال موقعا سياحيا فريداً لولاية ضلكوت والقرى التابعة لها ، ولعل وجود الطريق البري الذي يربط المناطق الغربية بحاضرة المحافظة من أهم الوسائل التي مكنت الولاية من الاتصال السهل ببقية مناطق المحافظة.

وقد شملت أوجه النهضة الحديثة مدن وقرى الولاية حيث توجد اليوم المراكز الإدارية والمدارس والمستوصفات الصحية والخدمات الاجتماعية الأخرى بهذه الولاية الحدودية.

## ولاية طاقة

هي بلدة تاريخية قديمة يحيط بها أهم المواقع الأثرية في أرض المحافظة، ألا وهو وادي روري بمدينته التاريخية مدينة (سام إرم )أو(سمهرم) التي يعود تاريخها إلى القرن

الأول الميلادي .

كما تحيط بها مجموعة من مصادر المياه التي توفر للزائر متعة وراحة؛ ويقع بالقرب منها وادي دربات بشلالاته ومناظره الخلابة وقت الاخضرار والزهو.

كذلك تتمتع طاقة بشواطئ جميلة ممتدة ، يمكن قضاء أجمل الأوقات فيها على مدار العام من قبل هواة التنزه على الشواطئ.

وتشتهر طاقة بغلاتها البحرية والزراعية. فقد كانت تجمع موسمين زراعيين هما الزراعة التقليدية المعتمدة على الآبار ، والزراعة الموسمية في فصل الصيف (الخريف)، كذلك كانت طاقة مركز تصدير للسمن البقري والجلود في الماضي إلى جانب الأسماك المجففة وغيرها.

كما يوجد في مدينة طاقة العديد من أوجه الفنون التقليدية والحرف القديمة التي كانت تمارس من قبل فئات مختلفة من سكان الولاية إلى اليوم، وقد شجع التوجه الإيجابي للحكومة الرشيدة نحو هذه الفنون والحرف المواطنين على التمسك بما بقي منها وإحياء ما اندثر أو كاد حتى غدت اليوم زاخرة بمختلف هذه الفنون كغيرها من ولايات السلطنة.

## ولاية مرباط

لا تذكر تجارة اللبان والخيل إلا وتذكر مدينة مرباط بعصرها القديم المزدهر . فمرباط مدينة قديمة يرجعها الكثيرون إلى قرون فجر الإسلام الأولى، وهي تقع إلى الشرق من صلالة وترتبط بمدينة صلالة عبر طريق بري معبد . وقد اختلف في نسبة اسمها ، فمن قائل بنسبته إلى رباط الخيل ، نظراً لازدهار تجارة الخيل في ظفار في العصور القديمة وتصديرها من مرباط أيام دولة آل منجوه ومن قائل نسبة إلى مرابط السفن التجارية في مينائها.

كما تحتضن مرباط اليوم الكثير من أفانين الثقافة التقليدية ذات النكهة الحضارية المتعددة، فمرباط ميناء ظفار القديمة وعلاقاتها التجارية واسعة ومشهورة مع كثير من الشعوب ، وقد جلب كل هذا تأثيرات ثقافية واجتماعية أصبح بعضها يمثل ملامح متميزة قائمة بذاتها.

وتشتهر مرباط اليوم بتصدير الأسماك المجففة وبوجود صناعات تقليدية معروفة إلى جانب تنوع فنونها الشعبية التي تأخذ الطابع البحري. وقد كانت مرباط أحد مرافئ عمان المعروفة ببناء السفن ، ولعل من أبرز معالمها التاريخية مسجد مرباط القديم إضافة إلى العديد من مساكنها التقليدية.

## ولاية مقشن

تمثل الولاية أحد مراكز تجمع السكان القريبة من أطراف الربع الخالي ، وتقع بقرب خط الطريق العام الموصل بين كل من شمال السلطنة وجنوبها، وتتبعها مجموعة من المراكز الإدارية. ومقشن عبارة عن واد مأهول بالمياه الطبيعية العذبة. وبه مواقع أثرية مهمة. ويعتقد أن وادي مقشن يمثل إحدى محطات قوافل اللبان الأساسية المتجهة من مناطق اللبان في ظفار إلى شمال شبه الجزيرة العربية. وتعود أهمية مقشن أيضا إلى كونها أقرب موقع إلى خط حدود المحافظة الشمالية مع المملكة العربية السعودية .

# ولاية صلالة

## المدن والقرى

## صَلاَلَة

صَلّ الشيء صليلاً: صوت صوتاً ذا رنين. وصل الشيء بمعنى رنّ. والصلّة: الأرض اليابسة، أو الأرض التي لم يصبها مطر بين أراض ممطرة. وصل السقاء: يَبِس. وصل الشراب صلاً: صفّاه. وصل الحب: نقّاه من التراب. ويتوافق هذا المعنى اللغوي للكلمة مع المعنى المحلي المأخوذ من اللهجات القديمة في المنطقة وفقاً لنطق الاسم، فيعني: نقي، طاهر، غير ملوث. وينطق هكذا : (صليل أو صلِل) بضغط الصاد لاستحداث صوت هو بَين الصاد والسين. ويوصف بهذا المعنى الانسان، حيث يقال: فلان رجل صليل أو صلِل، بمعنى نقي، وطاهر النفس، أي ليس بَه ما يشوبه من الصفات غير الحميدة. وهذا المعنى أقرب إلى القصد من غيره نظراً لموقع مدينة صلالة في سهل فسيح تنفتح عليه الوديان والروابي العالية من جهة الشمال، والبحر العربي من جهة الجنوب. وتعد صلالة عاصمة محافظة ظفار وحاضرتها المزدهرة.

## آبْري

الهمزة للتعريف، (آبري) جمع (مبروت) وهي بمثابة الساتر أو الحاجز الذي يتخذ من الأشجار والأحجار للحماية من الرياح والأمطار. ولعله سمي بذلك لطبيعة موقعه، أو لوجود مثل هذه السواتر أو الحواجز فيه يوماً ما عند إطلاق التسمية. وفي الفصحى، برئ بُرءاً: شفى وتخلص مما به. فبرئ من الشيء خلص وخلا منه فهو بارِئ. وفي التنزيل العزيز: ﴿إذ تبرأ الذين اتبعوا من الذين اتبعوا﴾.

## آحَطْتْ

الهمزة للتعريف .والكلمة تعني: الموقع الذي تحط فيه القوافل؛ أي المحط أو المحطة. المحطة: جمعها محاط ومحطات، وهي المنزل والموقف. وسمي بهذا الاسم لنزول القوافل والرواحل فيه.

## آرْصِقْر

الهمزة للتعريف، والراء جزء أصلها (بر) بمعنى ابن، (صِقْر) تعني الصقر. الصقر: الطائر المعروف. وسمي بذلك لكثرة الصقور التي تَحطّ على قمة فيه.

## آرَغَبْ

الهمزة للتعريف و(ترغْبْ) يعني الغصن من الشجرة أو فرعها. ولعل القرية سميت بهذا الاسم بالنظر لوجود أشجار من ذوات الغصون الهيافة في الموقع. وفي الفصحى، الرَغاب: الأرض اللينة. وأرض رغاب ورُغُب تأخذ الماء ولا تسيل إلا من مطر كثير.

## آصْيخ

الهمزة للتعريف. (إصيخ) نوع من

الحشرات التي تمتص الدم من الجسد حين تلدغه. وسمي الموقع بهذا الاسم لوجود هذه الحشرات في مغارة بالقرب منه.

## آلُيات

الهمزة للتعريف. لُيات: الليمونة الواحدة أو الموقع ذو الليمونة الواحدة، حيث إنه توجد شجرة ليمون في الموقع الذي توجد فيه القرية؛ ولذلك سميت باسمها. الليمون: شجرة الليمون الحامض المعروف.

## أثَعَرتي

الهمزة للتعريف مثل أل في الفصحى، و(ثعرتي) جمع (ثَعْر) وهي زخات المطر. وسبب ذلك يعود الى ارتفاع الموقع وإشرافه مما يعرضه للمطر. الثعر : لثى يخرج من أصل السمر، يقال: إنه سم قاتل إذا أصاب العين منه شيء مات الإنسان، والثعرة: كثرة الثآليل.

## أثِيْثَيتَا

جمع مفردة ( أَثِبْ).الأثب والأثاب: نوع من الشجر. وسمي المكان بهذا الاسم بسبب وجود أشجار من هذا النوع فيه .

## أجسنتي

الهمزة للتعريف، والكلمة تعني شجيرات ذات مادة لبنية لزجة تستخرج منها ثم تترك حتى تجف وتتيَّبسْ قبل استعمالها. ولوجود مثل هذه الشجيرات حول القرية فإنها سميت بهذا الاسم. وفي الفصحى، الجِسأة مثل الجرعة. وجسأت يده من العمل صلُبتْ وجسأ الشيء إذا يبس.

## أجْياعْ

الهمزة للتعريف .والكلمة تعني الجموع والجماعات وتعني الجُمَعْ. وقد قلبت الميم في الفصحى ياء هنا فتحولت من جماع إلى "جياع" كما حدث مع كلمة "حمام" التي أصبحت "حيام" الجماعة: الشيء الكثير العدد من الناس والشجر والنبات، وجماع كل شيء: مجتمع أصله. وسمي المكان بذلك لإمكان اختباء الجماعات في الموقع نظراً لأشجاره ومخابئه.

## أجيزَلْ

الهمزة للتعريف .والكلمة تصغير (جزِلْ) وهو الشيء المستقل المنفرد الذي يكون منفصلاً عن شيء أكبر منه أحياناً. ولوقوع القرية في مكان منفرد فإنها سميت بهذا الاسم.وفي الفصحى، الجزْل: الشيء الغليظ أو العظيم من الشيء.

## أحُشي

الهمزة للتعريف .والكلمة تعني الموقع الذي به تراب وطين كثير ، ولكون الموقع مصباً لكميات من الطين والأتربة من الأماكن المجاورة فإنه سمي بهذا الاسم. وفي

الفصحى، أرض حشاة: سوداء لا خير فيها. الحشيُ من النبات ما فسد أصله. والحشوة الرديء من الشيء.

## أحْيوفْ

الهمزة للتعريف مثل (أل) في الفصحى. و(حيوفْ) جمع ؛ مفرده (حفْ) بكسرة ممالة إلى فتحة. ومعناه: المكان الواقع إلى جنب سفح أو هضبة أو جبل. وسمي المكان بهذا الاسم بسبب وجود مثل هذه الأماكن التي تقع عند الهضاب والمرتفعات. وفي الفصحى، حيفة الشيء: ناحيته وجانبه . والحفاف: جانب الشيء وجمعه أحفة . والحفف: الناحية. والحافة: ما كان من الأرض على شفا هوّة.

## إدَهْقْ

الهمزة للتعريف، (دَهَقْ) الجبل الصخري أو الحجارة الضخمة. والدهق : الضغط الشديد، ومنها ادّهقت الحجارة اشتد تلاصقها ودخل بعضها في بعض. ولوقوع القرية في منطقة بهذه الطبيعة فإنها أخذت تسميتها منها.

## إدي

التسمية مأخوذة من (إيدِنْ) يعني طول البقاء في المكان وملازمته. ولكون الموقع جاذبا للمواشي بسبب حشائشه ومراعيه الجيدة فهي تطيل البقاء فيه وتلازمه طمعا ورغبة في الرعي فيه، ولعل هذا هو سبب التسمية . وفي الفصحى، أدَنَ بالمكان: أقام فيه.

## أديرَابْ

الهمزة للتعريف. (ديرَبْ) تصغير (درب) وتعني الدرب الصغير أو الحاجز الصغير حول الدار. وقد يراد به الطريق. الدرب: باب السكة الواسع، وقيل: مدخل الشيء وأصله. وقيل: الدرب: المضيق في الجبل. وسمي بهذا الاسم لوقوعه عند ملتقى طرق أو لكونه في موقع ضيق ليس بواسع.

## أذ شوع

ذو السبعة. فشوع تعني سبعة. والذال مثل ذو في الفصحى تماماً . ولوجود سبع قمم في الموقع فإنه سمي بهذا الاسم.

## أذَنّتي (غصبرْ)

جمع تصغير لكلمة (إذَنْ) بمعنى الأذن. والأذن العضو المعروف في الإنسان وغيره وتصغيرها أُذينة. وغصبر قمة مرتفعة. وحيث توجد قمتان صغيرتان شبيهتان بالأذن في هذا الموقع المسمى (غصبرْ) فإنه سمي بهذا الاسم.

## أذنْيان

تصغير (ذنُبْ وذنُمْ) بمعنى ذَنَبْ. وسميت القرية بذلك الاسم لموقعها في مؤخرة قمة.

## أرْبَشْرِتْ

الهمزة للتعريف والراء جزء من كلمة (بر) بمعنى ابن والتسمية مرتبطة بالإنشاء الجديد والتجديد والبشارة وسمي الموقع بذلك تفاؤلاً.

## إرْتْيُتْ

الهمزة للتعريف والراء أصلها (بر) تصغير (مَرْتات). وهي الموقع المحصن بالحجر والطين للاحتماء به في المعارك. ولوجود موقع من هذا النوع في المكان الذي تقع فيه القرية فإنها سميت بهذا الاسم بسبب ذلك.وفي الفصحى، رتَبَتٌ ورتْبٌ هو ما أشرف من الأرض. والمرتبة هي المرقبة أعلى الجبل والرتَبُ تطلق على الصخور المتقاربة.

## ارْجدِرَنْ

الهمزة للتعريف، والراء أصلها (بر) بمعنى ابن وجدرتْ تصغير (جدْر) وتعني الموقع الذي أقيم عليه جدار، أو الحوش المبني بجدار. الجدار الحائط، وجمعها جدرٍ وجدران. والجديرة درب للغنم. والجدَرة: حظيرة تصنع للبهم من حجارة. ولوجود جدار قريب من موقع القرية فإنها سميت بذلك الاسم .

## ارْجوم

الهمزة للتعريف، والراء جزء من كلمة (بر) بمعنى ابن. ورجوم جمع (رجمَتْ) وهي الأحجار المتجمعة فوقٍ بعض على شكل مقابر أو نحو ذلك. الرجام والرجم هي الأحجار الضخمة . وربما جمعت على القبر ليُتسنّم .وسمي الموقع بذلك لوجود أحجار متجمعة فيه .

## ارْحات

الهمزة للتعريف، والراء جزء من كلمة (بر) بمعنى ابن، وكلمة (ارحات) تعني البقعة الصغيرة المستوية من الأرض بين أماكن غير مستوية أو أشجار. الراحة : باطن الكف. ولوقوع القرية في بقعة مستوية مكشوفة وسط منطقة ذات أودية ومنخفضات فإنها سميت بهذا الاسم.

## أرْحلُقْ

الهمزة للتعريف، والراء جزء من كلمة (بر) بمعنى ابن والاسم يعني: المكان ذو الدخان الكثيف. وذلك لقيام الناس بحرق الحشائش الزائدة في مزارعهم، مما ينتج عنه وجود دخان كثيف في الموقع. والحُلُق هو الأهوية بين السماء والأرض، والتحليق : الارتفاع في الهواء. وكذا حال الدخان.

## ارْخَشفت

الهمزة لَلتعريف، والراء جزء من كلمة (بر) ومعنى الكلمة هو: موضع الخسف في الأرض . وذلك بسبب سقوط شهاب بالقرب من القرية مما نتج عنه فجوة أو

فتحة في القشرة . الخشفة بمعنى الخسفة، ومنها خشف في الشيء أي دخل فيه.

## إرَدْفْ

الهمزة للتعريف، والراء جزء من كلمة (بر) ومعنى الكلمة هو: تراكم الشيء بعضه فوق بعض كطبقة فوق أخرى وكذا التتابع والتعاقب في الشيء. ونظراً لكثافة الحشائش وتراكمها بعضها فوق بعض حيث تقع هذه القرية، فقد سميت بهذه التسمية.وفي الفصحى، الردف : ما تبع الشيء، وكل شيء تبع شيئا فهو ردفه. وتتابع الشيء خلف شيء آخر هو الترادف، وكذلك ركوب الشيء على الشيء.

## أرزُم (أزوم)

أصل الاسم «رزُمْ» من غير همزة التعريف أو الواو التي تضاف إلى الكلمة عند كتابتها. والمفرد من هذه الكلمة «رَزْمت» بمعنى حزمة أو رزمة من أي شيء. وسمي المكان بهذا بسبب وجود أحجار متراكمة متجمعة فيه على الراجح. وفي الفصحى، رزم الشيء: جمعه وشده. ورزمتَ الثيابَ: إذا جمعتَ بعضها على بعض.

## أرْسَعُتْ

الهمزة للتعريف، والراء جزء من كلمة (بر) واللفظ يعني المكان الذي توجد به أنواع جيدة من الحشائش بشكل كثيف. وحيث توجد في موقع القرية مثل هذه الحشائش فإنها سميت بهذه التسمية. وفي الفصحى، الرسِع : ما شد به. ورسِع به الشيء لزق. ورسعه : ألزقه والرسيع الملزق.

## إرشِتْ

الهمزة للتعريف، والراء جزء من كلمة (بر) بمعنى ابن ومعنى الكلمة: ثبتت واستقرت في مكانها ، ولطبيعة الموقع المستوي وسط صخور كبيرة تحيط به من جميع الجهات حيث تقع القرية فإنها سميت بهذا الاسم. رسَت تعني ثبتت واستقرت. والشين تبدل بالسين كثيراً في اللهجة المحلية.

## ارْشيتا

الهمزة للتعريف، والراء أصلها (بر) والكلمة: جمع مفرده ( رشتْ ) وتعني ربطت. واللفظ هنا يعني المَربوطات أو المترابطات. وترجع التسمية إلى وجود مغارات متقاربة فيما بينها كأنها مربوطة ببعض. وذلك لقربها وتلاصقها. الرشا الحبل والجمع أرشية كما جاء في معاجم اللغة.

## إرْغِبْ

الهمزة للتعريف، والكلمة جمع رَغْبْ ويعني الغصن من الشجرة أو

فرعها، ولعل القرية سميت بهذا الاسم لوجود أشجار ذات فروع في الموقع. الرغاب في الفصحى تعني الأرض اللينة، وأرض رغاب ورغُب تأخذ الماء ولا تسيل إلا من مطر كثير.

## إرَقْبْ

الهمزة للتعريف، و(رقْبْ) الغار أو الكهف. وسميت بهذا الاسم لوقوعها بالقرب من موقع به غار أو كهف. وفي الفصحى، الرقب والرقاب مؤخر العنق. والمرقب المكان العالي.

## أرْقيطَنْ

الهمزة للتعريف . والراء أصلها (بر) بمعنى ابن، قيطن: الهضبة العالية الرفيعة الممتدة إلى الأمام. والقطن: جمع أقطان وهو ما انحدر واستوى من جسم الإنسان. وسميت بذلك لكونها نحيفة ورفيعة ومنها انتقلت التسمية إلى القرية المقامة على الموقع.

## ارْكاتْ

الهمزة للتعريف ، الراء جزء من (بر) بمعنى ابن واللفظ مؤنث ركْب وريكَب وهي الأرض المستوية ذات الارتفاع البسيط عما حولها.وفي الفصحى، الرَّكبة: ضربٍ من الركوب وجمعها ركباتٌ، وكل ما عُليَ فقد رُكب، وناقة ركبوتٌ أي مذللة، وطريق ركبوت مذلل وجمعها رُكُبٌ.

## ارْكَبِتْ

الهمزة للتعريف. (ركبتْ): الأرض المستوية ذات الارتفاع البسيط عما حولها. وسميت بذلك لسهولة المشي والسير عليها؛ ولأنها تعلو الأرض قليلا وكأنها راكبة عليها. الرَّكبة: ضربٍ من الركوب وجمعها ركبات. وكل ما عُليَ فقد ركب، وناقة ركبوتٌ: مذلّلة وطريق ركوب: مذلل وجمعها رُكُبٌ.

## أرْكِرْفَفْ

الهمزة للتعريف والراء جزء من (بر) بمعنى ابن والكلمة تصغير (كَرْففْ) بمعنى الوجه أو المقدمة لمرتفع أو هضَبة صغيرة ممتدة. سمي بذلك نظراً لوقوعه على قمة أو ربوة أو مرتفع. الكرنيفة والمُكرْنِفَ وفي الفصحى: الأنف الضَّخم.

## أركشينُتْ

الهمزة للتعريف، والراء جزء من (بر) بمعنى ابن. (كشينُتْ) تعني العظم الذي يربط بين المرفق والكتف. وسمي بذلك لتوسط موقع القرية بين عدة أماكن وكأنه رابط بينها.

## ارْمَسْعُودْ

الهمزة للتعريف والراء أصلها (بر)

بمعنى ابن ومسعود اسم شخص سمي المكان باسمه.

## أرَنْصِرْ

الهمزة للتعريف والراء أصلها (بر) بمعنى ابن. نصر : اسم شخص قديم لعله أول من سكن المَوقع لذا سمي باسمه، أو لعل علاقة ما تربطه بالمكان.

## إرَهْنْ

الهمزة للتعريف (رهنْ) الموقع المنبسط الذي يحتبس عليه الماء لاستوائه. رهن الشيء رهناً ورهوناً: ثبت ودام، ورهن بالمكان: أقام فيه.

## أروسُطْ

الهمزة للتعريف والراء أصلها (بر) بمعنى ابن وأصل الاسم من (بَسطْ) ومعنى التسمية هنا: الشيء المنبسط المستوي وسبب التسمية عائد إلى توسط الموقع وانبساطه. والبسط نقيض القبض. وفي القرآن الكريم: ﴿والله يقبض ويبسط﴾. وأرض بساطة وبسيطة منبسطة مستوية.

## أرْيانْ

الهمزة للتعريف. ريَّانْ من الري والارتواء. رويَ منِ الماء فهو ريان. والريان: ببلاد طي، لا يزال يسيل منه الماء. والتسمية تطلق على عين ماء في هذا الوادي المسمى عليها.

## أزيرَفْ

الهمزة للتعريف، ومعنى التسمية المكان الذي تكثر فيه أشجار تعرف محلياً (بالزرف)، ولذلك سمي باسمها.

## استُنْ

الهمزة للتعريف والراء أصل اللفظ (مَستُنْ) ويعني الموقع الكثيف الأشجار. وسمي بذلك لكثافة أشجاره وتداخلها. البستان: أرض فيها شجر وزرع. والأَسْتَن : شجر يفشو في منابته ويكثر. وقيل : هو أصول الشجر البالي.

## أسجَدْ

الهمزة للتعريف والكلمة تصغير (مَسْجِدْ) وتعني المسجد، أو الشيء المفضل المختار. ولعل سبب التسمية يعود إلى وجود ميزة معينة للموقع أو مسيجد صغير كان مقاما فيه. المسجد : مكان الصلاة الذي يسجد فيه. وجبهة الرجل مسجده.

## أسْحَلَت

الهمزة للتعريف. مَسْحَلَتْ: الموقع المهيأ للسكن بعد حفره وتعديله، وسمي بهذا الاسم نظراً لحدوث تعديل وتسوية فيه حتى يصلح للإقامة. سحل الشيءَ: نحته أو سحقه، والمكان المسحول أي المستوي الواسع.

## اشْتيْتَا

الهمزة للتعريف (مشتيتا) جمع تصغير

لكلمة (مشتو) بمعنى المشتى أي المكان الذي يقطنه الناس شتاء. وهذا سبب التسمية. وفي الفصحى، المشتى: مكان إقامة الناس في الشتاء.

## أشْحَطتا

الشحطَة: داء يصيب الإبل. وتشحَّط المقتول في دمه: اضطرب فيه، وشحطه: ذبحه. الهمزة للتعريف. (شحطتا) جمع ( شحطت ) وتعني الشيء اليابس، والمؤذي والضار، ونظراً لوجود أحجار صغيرة حادة في هذا الموقع فإنه سمي بهذا الاسم.

## إشُطْ

شَطأ الناقة يشطؤها شطأً: شد عليها الرحل، وشطأه شطأ أثقله. وتعني إشط مد الشيء وربطه بإحكام. وتعني أيضاً : خفض الشيء وإنزاله إلى الأسفل. ولانخفاض الموقع فإنه سمي بذلك الاسم.

## إشَفْ

اشتفَّ البعيُر الحزام كله: ملأه واستوفاه. وأشاف على الشيء أشرف عليه. وجمع (إشف) وهو الحبل القصير الذي تقيد به الجمال من أقدامها. وربما سمي الموقع بذلك لضيق المكان وقصر طوله أو لقلة مساحته.

## أشَنْقُر

الهمزة للتعريف. (شنقر) الشيء القبيح غير الحسن في الإنسان أو الحيوان. وحيث توجد أحجار وصخور مبعثرة تضفي شكلاً غير ملائم للموقع فإنه سمي بهذه التسمية نظراً لطبيعته وشكله.

## أشَنْهِبْ

الهمزة للتعريف. والتسمية من شَنْهِبْ بمعنى اشتم الرائحة أو بحث عنها لتحديد مصدرها أو اتجاهها. وتطلق مجازاً على الموقع المرتفع المعرض للتيارات الهوائية. وبما أن هذا الموقع معرض للهواء من كل جانب وذو ارتفاع ملحوظ فإنه سمي بهذا الاسم.

## أشنُوتْا

الهمزة للتعريف. والكلمة من (مشنو) وهو المزرعة الصغيرة . والموقع ذو مزارع من هذا النوع ولربما سمي بهذا الاسم نسبة إلى ذلك. وفي الفصحى، مشْني ومشنو: مُبْغَضٌ ومكروه.

## اصْعِرْ

الهمزة للتعريف. اصْعِرْ بهاء خفيفة بعد العين لاتكتب جمع (صَعْرْ) وهي الظباء أو الغزلان . وسبب ذلك الاسم يعود إلى وجود الغزلان والظباء قديما في الموقع. وفي الفصحى، يعني الصعر التكبر فأصعر خده وصاعره أي أماله عن النظر إلى الناس تكبراً ، والإصعرار:

السير الشديد. وفي القرآن الكريم: ﴿ولا تصعر خدك للناس﴾.

## أصَلْحُتْ

الهمزة للتعريف. وتعني الكلمة الشَّيء الصَّالح المنْاسب والملاَئم والتاء للتأنيث. صلح الشيء: زال عنه الفساد. واسم الفاعل منه الصالح والصالحة بمعنى الشيء الملائم. وسبب التسمية يرجع إلى ملاءمة الموقع وصلاحيتهِ للاقامة.

## أصَنْعُت

الهمزة للتعريف. ومعنى الكلمة: البقعة الجميلة والظريفة أو الشيء الجميل عموماً والتاء للتأنيث . وسبب ذلك راجع إلى جمال المكان وحسن موقعه. والصنيع في الفصحي: الثوب الجيّد، والمَصْنَعُ: الشيء المُستَملَح.

## أضيبدُت

الهمزة للتعريف. (ضيبدُتْ) تصغير (ضاد) بمعنى شجرة السدر. ولوجود شجرة من هذا النوع في الموقع فإنه سمي بهذا الاسم. وفي الفصحى الضأد: الحموضة، ومنها ضأدت الرجل: إذا خصمته.

## أضْييتَا

الهمزة للتعريف. ضيتا جمع (ضيت) أو (ضات) بمعنى واحد وهي المواقع التي يوجد فيها الماء بعد نزول الأمطار بكميات قليلة تحت الحصى والصخور السطحية ولا تكون إلا في أعماق الأودية والمنخفضات.

## أطافَفْ (أطافاف)

الهمزة للتعريف، وطافَفْ تصغير (طُفْ) وهو نبات معروف ومنتشر جداً في كل مناطق ظفار، وله عصارة شديدة المرارة تستخدم للعلاج وللزينة. وسمي المكان بهذا الاسم بسبب وجود مثل هذا النبات فيه بكثافة.

## أطْسَحْ

الهمزة للتعريف. (واصتح واستح ) بمعنى واحد تقريباً، وهي نوع من البقول المأكولة التي تشبه البطاطا، ولعل الموقع سمي بهذا نظراً لوجود هذه البقول بكثرة فيه ذات يوم.وقد تكون التسمية من ضوء الصبح القوي، بسبب تعرض المكان له أكثر من غيره عند الشروق نظراً لارتفاعه.

## أطلْحتا

الهمزَة للتعريف. (طلْحتا) جمع تصغير (طلح) وهي الشجرة المَعروفة. وجمعها (طلوح) أو (أطْلحْتْ) الطلح: شجر الواحدة طلحة وهي ذاتُ ظل وشوك.

ولوجود أشجار من هذا القبيل في الموقع فإنه سمي بهذه التسمية.

## أعرِيتي

الهمزة للتعريف. والكلمة: جمع مفردها عريت و عرِت. وهي الحائل والساتر الذي يتخذه النَاس حول منازلهم ليقيهم عاتية المطر والهواء، ويعني الحوش وفناء المنزل. العَراة : الساحة وفناء الدار. ولوجود مثل هذه السواتر في الموقع سمي بهذه التسمية.

## أعْصِرُتْ

الهمزة للتعريف. ومعنى الكلمة: المكان الذي تتعاكس فيه تيارات الهواء محدثة غباراً كثيفاً صاخباً . العصار والإعصار : أن تهيج الريح التراب فترفعه. والعَصر والعَصرة: الغبار. والإعصار الريح. ونظراً لوقوع القرية بين مرتفعات عدة في منخفض فإنها معرضة لتيارات هوائية معاكسة نتيجة لذلك مما يؤدي إلى حدوث عواصف خفيفة لفترات وجيزة كالإعصار، وهذا ما جعلها تسمى بهذا الاسم.

## أعَكَفْ

الهمزة للتعريف. ومعنى الكلمة: الشيء المنحاز إلى جانب واحد والمنقطع إليه. العكف يعني الحبس، والعكوف يعني الإقامة على الشيء ولزومه. والإقامة بالمكان ولزومه تسمى عكوفا وفي القرآن الكريم: ﴿وطهر بيتي للطائفين والعاكفين والركع السجود﴾. وكذلك المواظبة على الشيء والإقبال عليه. ولطبيعة الموقع المنكفئ لوحده وكأنه منفصل عن غيره فإنه سمي بهذه التسمية.

## اعَنْبِرْ

الهمزة للتعريف. ومعنى الكلمة تعني العنبر المعروف المستخرج من بطن الحوت. ولا يعرف بالضبط سبب إطلاقه على الموقع. وربما كان ذلك للون تربته أو لعطر أشجاره أو عليل نسيمه.

## اعُونْ

الهمزة للتعريف. وكلمة عون تعني جدنا،والعوان الوسط بين الشيخوخة والشباب وفي القرآن الكريم: ﴿عوان بين ذلك﴾، المتعاونة من النساء الطاعنة في السن. وبذلك يصبح المعنى المراد هنا هو (ملك جدنا) أو (لجدنا). ولعل مجموعة من الناس من أسرة واحدة كانوا يسكنون الموقع فنسبوه إلى جدهم، كونه أول من أقام فيه . ولم يكن يعرف له اسم من قبل فسمي بذلك.

## أغْبارْتْ

الهمزة للتعريف. (مغبارتْ) الموقع ذو

الغبار والأتربة. الغبر التراب واغبر الشيء اغبراراً والغبراء والغبيراء: الأرض. وسمي بذلك لوقوعه في سهل رقيق التربة عند ملتقى طرق.

## اغْبِقْ

الهمزة للتعريف. مغبق من أعاق أو أخَّر أو عرقل، وكذلك تهدئة الطفل بطعام أو شراب. الغبوق والاغتباق: شراب العشي. ولعل أهل الموقع يحتفون بالضيف ويكرمونه، ولذلك سمي بهذا الاسم.

## اغْتِيضْ

الهمزة للتعريف. مغتيضْ: الممر أو المعبر الصغير ، وسمي بذلك لسهولة قطعه واجتيازه في عدة خطوات. ويعني أيضا فرع الوادي الصغير.

## افْتِلْقُت

الهمزة للتعريف. مفتلقتْ لفظ للمؤنث و(فُتْلَقٍ) للمذكر، وتعني الشيء المفُتلقْ أو المتصدع إلى جزئين، ولانفصال شيء ما في هذا الموقع عن أصله فإنه يرجح بأنه سبب التسمية .وفي الفصحى، الفالقة والفلق : المطمئن من الأرض بين ربوتين والفالق: الشق في الجبل.

## افْجُحْ

الهمزة للتعريف. ومعنى الكلمة: مؤخرة الرأس. وللمشابهة بين الموقع ومؤخرة الرأس فإنه سمي بذلك الاسم.

## أفَرْضَخُتْ

الهمزة للتعريف. وكلمة فرْضخَتْ تطلق على الشيء الغض الناعم الجميل... ولعلها جاءت هنا بسبب وجود شجرة صغيرة أو نبات في الموقع. أو ربما سميت بذلك لجمال موقعها وحسن نبتها ومراعيها.وفي الفصحى رجلِ فرضاخ: ضخم عريض.

## أفْسلتا

الهمزَة للتعريف. مفسلتا جمع (مَفْسلَت) وهي الشجرة الصغيرة التي تؤخذ من مكان إلى مكان آخر لتزرع فيه، ولوجود أشجار مفسولة في هذا الموقع الذي تقع فيه القرية تم إطلاق هذه التسمية عليها. الفسيلة وفي الفصحى جمعها فسائل وفسلات ومنها أفْسُل وأفْسال وفُسُول، وهي كل غصن أو جزء من غصن أو عود يفصل عن شجرته ثم يغرس في مكان آخر.

## أقدِرتي

الهمزة للتعريف. مقدرتي جمع (مقدارتْ) وهي الأثافي التي يوضع عليها القدر. القدر جمع قدور والقديرة: إناء يطبخ فيه. وسمي الموقع بهذا الاسم لوجود ثلاث قمم فيه.

## أقْضَرُنْ

الهمزة للتعريف. قضرُن جمع تصغير لكلمة (قضْر) بمعنى النمر أو الأسد، ولوجود أشجار كثيفة في الموقع يسمع منها زئير وقت الليل فإنه سمي بهذه التسمية.

## إقُنْ

الهمزة للتعريف. قُن: القرن. القُنّ لغة الجبلُ الصغيرُ. وذلك لوجود قمة شبيهة بالقرن في الموقع وهو سبب التسمية.

## أقيرُتْ

الهمزة للتعريف. مقيرتْ تصغير (مقبارت) بمعنى مقبرة. وسميت بذلك لوجود مقبرة صغيرة بالقرب من موقع القرية.

## أكُلْثْ

الهمزة للتعريف. مُكُلْثْ: الأحجار التي تم استخدامها في زمن مضى ونظراً لوجود أحجار من هذا النوع في المنطقة التي تقع فيها القرية فإنها سميت بهذا الاسم. و(كُلَثْ) بالمحليه تعني أخبر وأنبأ، ومن هنا فهذه الأحجار مخبرة عمن استعملها من السابقين ومنبئة عنهم. انكلث : بمعنى تقدم. والمِكْلَث الماضي من الأمور.

## الباحَة

الباحة: الساحة وعرصة الدار. وباحة الطريق: وسطه. وتعني الساحة المستوية الخالية من الحجر والأشجار. وسميت القرية بهذا الاسم لوقوعها في مكان فسيح.

## البْلَيد

تصغير البلد. بمعنى المدينة. والبليد مدينة إسلامية أنشأها الحبوضيون في القرن السابع الهجري (الثالث عشر الميلادي)، وقد أطلق عليها أكثر من اسم حيث سميت ظفار الحبوضي تميزاً لها عن ظفار المنجوي، وسميت المنصورة تيمناً بالنصر بالنسبة لبانيها، وسميت الرباط ثم البليد. وهي اليوم من أبرز المناطق الأثرية في ظفار. وقد قامت فيها حفريات أثرية واكتشفت فيها معالم حضارية متعاقبة أدرجت ضمن سجل التراث العالمي.

## الحَافة

حَف بالشيء استدار حوله وأحدق به وفي القرآن الكريم: ﴿وترى الملائكة حافين من حول العرش﴾. وحافة الجبل جانبه ، والحافة تقع شرق منطقة الحصن.

## الحِصْنْ

حَصُن المكانُ حصانة، مَنُعَ، فهو حصين. والحِصْن: الموضع المنيع، وتجمع على حصُون وأحصان، وأحصنة. والحصن أعلى من البيت العادي. ومنطقة الحصن غرب مدينة الحافة. ولعلها الميناء القديم. وقد سميت المنطقة باسم الحصن نسبة إلى حصن الدولة أي حصن السلطان.

وقيل ترجع تسمية الحصن إلى حصن قديم أقامه الرسوليون عند حكمهم للمنطقة. وتقع غرب الحصن منطقة الباز (حي الشاطئ) الجميلة، وخور بن مشطان المعروف اليوم بخور صلالة والذي يعتبر اليوم إحدى المحميات الطبيعية لمختلف أنواع الطيور المهاجرة.

## الحُصَيْلَةْ

الحصيلة : ماحصل من الأموال وغيرها، وجمعها حصائل. والحصيلة منطقة زراعية معروفة، وقد اشتهرت هذه المنطقة بجودة حاصلاتها الزراعية ولهذا سميت الحصيلة، وهو كناية عن كثرة التحصيل أو الإنتاج الزراعي.

## الدَّحْقَةْ

الدحقة في اللغة تُعطي معنى الدفع والطرد والبعد ، يقال دحق الشيء: أبعده وطرده، ودحيق القوم طريدهم ، وفي الحديث: «عمدتم إلى دحيق قوم فأجرتموه» والدحقة موقع أثري في إحدى ضواحي مدينة صلالة اليوم ، ويتميز هذا الموقع بوجود أثر أو آثار ناقة على إحدى الصخور الصماء الموجودة في الموقع ، ويعتقد بأن ذلك الأثر لناقة نبي الله صالح المذكورة في القرآن الكريم.

## الدَّهَارِيْزْ

بمعنى الدهاليز ، وهي جمع دهليز ويعني: القوس والمدخل بين الباب والدار. وقد استعاض النطق المحلي بالراء بدلاً من اللام وفقاً لنظام اللغة. وفي اللهجة المحلية فإن كلمة دهريز تعني الغرفة أو الحجرة غير الرئيسية في البيت، وقد تتخذ مخزناً أحياناً. ومنطقة الدهاريز إحدى المناطق المدنية المنفردة بنفسها شرق منطقة البليد أو الرباط القديم.

## الرَّبَاطْ

الرباط: ما يربط به والرباط موضع المرابطة للجهاد أو طلب العلم. وقد يطلق على ملجأ الفقراء من الصوفية. وهذا من مصطلحات الفترة الإسلامية الأولى. أما رباط ظفار، فنسبة إلى رباط العلم. وقد أصبح معروفاً بصاحبه الشيخ الصوفي سعد الدين بن تاج العارفين في عهد الحبوضيين في القرن السابع الهجري (الثالث عشر ميلادي)، ويقال إن هذا الشيخ هو الذي حدد معالم ظفار الحبوضي نفسها. وكانت الرباط واحدة من رباطات العلم المشهورة في جنوب شبه الجزيرة العربية، وقد تخرج منها علماء وفقهاء وأدباء كثيرون. وقد أطلق اسم الرباط على عدد من الأماكن، أشهرها مدينة الرباط في المغرب الأقصى.

## الزاوية

بالرجوع إلى معاجم اللغة نجد أن كلمة الزاوية تستخدم للدلالة على المسجد غير

الجامع الذي ليس فيه منبر. كما أنها تدل على مأوى الفقراء والمتصوفين. وقد لوحظ أنها تعني في اللهجة المحلية معنى متقارباً جداً مع المعنى الفصيح. حيث إنها تطلق على بناء قائم يوجد فيه حوض من الماء على شكل قبة صغيرة؛ ليشرب منه المسافرون والمحتاجون دون أي أجر احتساباً للثواب من عند الله . ومن ثم أطلقت التسمية على المنطقة التي تعرف الان بالزاوية. وقد كانت مثل هذه الزوايا منتشرة عند الجوامع وفي الطرقات العامة، مثل البرادات العامة التي نشاهدها اليوم.

## ألسَانْ

المكان المستوي الذي ليس به أشجار. ولطبيعة الموقع المستوي فإنه سمي بهذه التسمية. المَلَس : المكان المستوي وقيل الأرض التي ليس فيها شجر أو كلأ أو نبات أو وحش. والمَلْس الشيء الطويل اللطيف.

## السعادة

سعد سعداً : نقيض شقي. وسعد سعادة فهو سعيد. وأسعده الله: وفقه. والسعادة: معاونة الله للإنسان لنيل الخير، وهي ضد الشقاوة. وقد أطلقت التسمية حديثاً على تلك المدينة التى نشأت مع هذا العهد الزاهر إلى الشمال من منطقة الدهاريز، واتسعت لتشمل مساحات واسعة من السهل بامتداد الجبل المحاذي لها إلى الشرق من مطار صلالة. وهي مدينة حديثة.

## الْقَرَظْ

القَرَظُ من القَرْظ ويقصد به جمع الثمار أو دبغ الجلود. والقرظ نوع من أشجار الطلح أو هو الطلح بعينه. وهو شجر شوكي كان يكثر في هذه المنطقة وله قدرة على اختزان المياه، ويستخدم في دباغة الجلود. والقرظ: ورق السَّلَم أو ثمر السَّنْط والنطق المحلي يقلب الظاء إلى طاء أو ضاد في بعض اللهجات المحلية

## القنطرة

تطلق كلمة القنطرة في اللغة الفصحى على أي جسر متقوس يعبر عليه الناس، ويكون عادة فوق الأنهار. والقنطرة تسمية تطلق في مدينة صلالة على ضاحية من ضواحيها الجميلة العامرة بالسكان والعمران الحديث. وسبب التسمية مرتبط بوجود جسر صغير يعبر عليه فوق وادٍ صغير في نفس الضاحية.

## المعتزَّة

اشتقاق لهجي محلي يأتي بمعنى العزيزة أو المرتفعة، ولا يخرج غالباً عن معاني العزة والاعتزاز، وهذه التسمية حديثة أطلقها سكان المنطقة عليها اعتزازاً بالعهد الزاهر الميمون لجلالة السلطان قابوس وبمكانتها

ومستقبلها المشرق في هذا العهد. وفي المعجم نجدها مشتقة من العزة والاعتزاز على نحو ما هو في المعنى المحلي اللهجي تقريباً. فأعز الشيء، أحبه وأكرمه.

## المَغسِيلْ

(اغْسي) الموضع الذي يطفح عليه الماء. وحيث يوجد خور ماء في الموقع فإنه سمي بهذه التسمية بسبب مائه الطافح، وأصل التسمية : بالمحلية اغْسي بغير لام ثم حرفت الياء إلى لام. أو لعل النطق الفصيح أرجع هذه اللام بعد أن سقطت من النطق المحلي المغْسِل ومغاسل هي مواضع الغسل وتصغّر على مغسيل. والمغاسل : أسماء مواضع وأودية.

## المنارة

يأتي هنا بمعنى أعلى الشيء المرتفع وقمته، والمنارة: المئذنة والعلم الذي يهتدى به للطريق. وكون القرية تقع في مكان مرتفع فقد سميت بهذا الاسم.

## أم الغَوَارِفْ

الغوارف جمع غارف : وتعني المزارع بلهجة أهل ظفار. ولعل اسم الغارف أو الغوارف مشتق من الفعل (غرف ، يغرف) إذ إن مزارع ظفار الدائمة تسقى من الآبار بالطرق التقليدية المعروفة قبل استخدام مكائن الدفع أو الضخ. فيبدو أن التسمية اشتقت من شيوع أدوات غرف الماء فقالوا: غارف وغوارف. أما أم الغوارف ويقصد بها أم المزارع من حيث سعة الأرض المزروعة أو جودة الثمرة أيضاً، فهي منطقة زراعية مشهورة ومعروفة. إلا أن العمران السكني قد غطى الكثير من مساحاتها بحكم التطور وازدياد الحاجة للعمران.

## امْبازْجِهْ

الهمزة للتعريف. أصل التسمية مرتبط بكلمة مبزج. وهذا الاسم يطلق على قرية توجد بها أشجار ذات ثمار حلو يسمى (بَزَجْ) عندما يكون ناضجاً.

## امْبَرات

الهمزة للتعريف. مبراتْ البقعة التي تبعد المطر أو الهواء فلا يصلها من ذلك شيء بسبب وقوعها خلف جبل واقٍ أو ساتر من حجر أو شجر يصد الماء والهواء. وكون القرية واقعة في منطقة تحمل هذه التسمية من قبل فإنها أخذت تسميتها.

## امبُشْقْ

الهمزة أداة تعريف. أصل الاسم مرتبط بكلمة مُبشق بمعنى: الموقع المنخفض، وهذا يؤيده طبيعة الموقع. والباشق في الفصحى اسم طائر أيضاً. ويكثر في هذا المكان نوع من الطيور إيضاً، لعل التسمية مرتبطة بوجودها. وفي الحديث بَشِقَ المسافرُ ومنع الطريق، أي انسدّ.

## انحاطَقْ

الهمزة للتعريف. منحاطق: تصغير (حَمطِقْ) . وهو نوع من البقول المعروفة محلياً بحمطق. وسبب التسمية يعود إلى وجود مثل هذه البقول بكثرة في الموقع الذي تقع عليه القرية . الحماط: ثمر معروف. والحمطيط نوع من النبات .

## انخارِتا

الهمزة للتعريف. نخارتا: جمع (نخْرِ) بمعنى الأنف، ومناخر ومناخير: جمع منخَر ومنخور بمعنى الأنف. وسبب الاسم يرجع إلى طبيعة المرتفعات الواقعة عند مشارف الأودية المشابهة للأنوف .

## انْدِبْ

الهمزة للتعريف. مَنْدِبْ: الموقع الممتد المرتفع قليلاً وسط أودية أو منخفضات. ولوقوع القرية في موقع كهذا فإنها تسمت بهذا الاسم . ندِب ندوباً فهو ندب. وندب جرحه ندبا أي صلبت ندبته.

## أنْشَاف

الهمزة للتعريف. نشفَ: من الانفراج واليسر بعد العسر والشدة؛ وذلك يطلق على الريح الطيبة والنسيم العليل الذي يمتاز به هذا الموقع. النَشف دخول الماء في الأرض أو الثوب . والنشف: الشرب والنشافة ما نشف به الماء. وأرض نشفة تشرب الماء.

## أنقيصُتْ

الهمزة للتعريف. منقصتَ ومنقاصتْ: الموقع الذي يمكن قصهَ وحفره بسهولة دون مشقة بسبب لين تربته، والتسمية مأخوذة من الجص الأبيض الموجود كثيرا في مناطق ظفار. وحيث إن القرية تقع في موقع ذي تربة لينة هشة فإنها سميت بهذا الاسم.وفي الفصحى قص الشيء أي قطعه.

## أنْهيلَمْ

الهمزة للتعريف. مَنهْيلَمْ: تصغير( هبلِمْ) وهو نوع من العشب والنبات الذي يوجد في الموقع الذي توجد فيه القرية؛ ولذلك سميت بهذا الاسم. الهَبالة: شجر تعمل منها السهام، والهُبل اسم شجرة أيضا في اللغة الفصحى.

## اوْبْ

تستخدم هذه الكلمة للدلالة على القلب أو وسط الشيء وعمقه. وسمي هذا المكان بذلك بالنظر لموقعه المتوسط الذي يقع وسط المنطقة.

## أوْطَحْ

الهمزة للتعريف. الواو منقلب عن الباء فأصل الكلمة (بطح)وتعني: الرمال والأتربة وكذلك من معانيه البسط والتسوية. والبَطِحُ : رمل من بطحاء وهي المسيل الذي فيه دقاق وحصى. ولوقوع

القرية في مكان منبسط مستو سميت بهذا الاسم.

## أوُطَحْ أخَّظْيَرْ

الهمزة للتعريف. الواو مبدلة من الباء فأصل الكلمة (بطح).وكلمة: أوطح لها معنيان : الأول الرمل، والثاني المقصود هنا هو المكان المستوى المنبسط. وفي الفصحى يقال بطح المكان بمعنى سواه. و(خَظْيَر ) الشيء الطويل النحيف . وسمي الموقع بهذا الاسم نظراً لانبساطه واستوائه.

## أوْكَعْ

الهمزة للتعريف. والواو أصلها همزة أصلية في الكلمة. المكان المرتفع عن المسيلة المحمي من الهواء والداخل إلى السفح. وكذلك إدخال الماشية إلى حظائرها يسمى(أُوكْع). ونظراً لوقوع القرية على مرتفع واقٍ من السيل داخل إلى سفح فإنها سميت بهذا الاسم. وفي الفصحى، بكعه: استقبله بما يكره من ضرب أو نحوه. والأبكع من الناس: الأقطع.

## إيجْدِرْ

الهمزة للتعريف. والياء منقلبة عن الميم.مَجْدِرْ: تعني: الموقع الذي أقيم عليه جدار . أو الحوش المبني بجدار . الجدار الحائط وجمعها جدر وجدران. والجديرة درب للغنم، والجَدَرة : حظيرة تصنع للبهم من حجارة. ولوجود جدار قريب من موقع القرية فإنها سميت بذلك الاسم .

## إيجْدِرْ أيوب

الهمزة للتعريف والياء منقلبة عن الميم فأصل الكلمة مجدِر.أيوب: اسم النبي صاحب القبر المشهور الواقع في المكان. (ايجْدِرْ) الموضع المبني بجدار وفي القرآن الكريم: ﴿فوجدا جدارا يريد أن ينقض فأقامه﴾. وأيوب هو النبي عليه السلام الذي يقع ضريحه هناك كما يعتقد بالقرب من الموقع . وحيث يوجد جدار في الموقع مكان القرية. فإنها سميت بهذه التسمية.

## إيرْدِتْ أكَّالي

الهمزة للتعريف. الياء مبدلة من الباء. ايردتْ تعني الأرض المستوية ذات التربة الخصبة وجمعها رَادْ، إرَادْ وتعني الزيادة في الشيء أو النقص فيه وهو من الأضداد، وتعني كذلك رمت. وكالي جمع كلتْ، وهي نوع من الأشجار المعروفة في ظَفَار. وسميت بذلك نظراً لوجود هذه الأشجار في الموقع.

## إيرْهُثْ

الهمزة للتعريف والياء منقلبة عن الميم . مَرْهُثْ: الموقع ذو التربة الهشة اللينة. ونظراً لطبيعة التربة في الموقع الذي تقع فيه القرية فإنه سمي بهذا الاسم

والرهيش في الفصحى يعني الدقيق من أي شيء. والرهيش من التراب أي المنهال الذي لا يتماسك.

## إيَشْبْتي

الهمزة للتعريف والياء مبدلة عن الميم. مشتيتا جمع (مِشتو) أي المكان الذي يقطنه الناس شتاءً وذلك لدفئه وقربه من المراعي ومصادر الماء، والشين نطقها جانبي . المشتى: الموضع الذي يقطنه الناس وقت الشتاء.

## إيشْتقْلْ

الهمزَة للتعريف والياء منقلبة عن الميم. مشتقل: الشيء المائل، ولطبيعة الموقع المائلة فإنه تسمى بهذا الاسم. الشقل في الفصحى الوزن وقيل الأخذ.

## ايَشتُو

الهمزة للتعريف والياء منقلبة عن الميم. أصل الكلمة مشتو بمعنى: المشتى أي المكان الذي يقطنه الناس شتاء. وذلك لدفئه وقربه من المراعي ومصادر الماء. المشتى هو الموضع الذي يقطنه الناس وقت الشتاء.

## إيفْسُلْ

الهمزة للتعريف والياء منقلبة عن الميم. وأصل الكلمة مفسلْ بمعنى الأشجار الصغيرة التي تؤخذ من مكان إلى مكان آخر لتزرع فيه. الفسيلة: جمعها فسائل وفسلات ومنها أفْسُل وأفْسالْ وفُسُول وهي كل غصن أو جزء من غصن أو عود يفصل عن شجرته ثم يغرس في مكان آخر. ولوجود أشجار مفسولة في هذا الموقع الذي تقع فيه القرية تم إطلاق هذه التسمية عليها.

## إيكْتَبْ

الهمزة للتعريف والياء منقلبة عن الميم أصل الكلمة: مكتَبْ هو الجبهة أو الواجهة للشيء . ونظراً لموقع القرية في الواجهة من المكان فإنها سميت بهذا الاسم. وفي الفصحى الكتاب ما كتب فيه، والجبهة في الإنسان واجهته. والمكتب موضع الكتابة.

## بيتُر

الموقع المقطوع الواقع بين واديين فهو مبتور عن غيره. الانبتار يعني الانقطاع، والأبتر: المقطوع الذنب. والبتر: القطع. سبب التسمية يعود إلى طبيعة الموقع.

## ثَمْرِنْ

جمع ثُورُ وهي نوع من الشجر ذي الشوك. ولوجود مثل هذا الشجر في الموقع فإنه سمي بهذا الاسم. الثمرة يراد بها الشجرة عند بعض أهل اللغة.

## ثيقَدْ

تَصغير (ثُقْدْ) وهو الموقع الوعر ذو الحجر البارز المسنن الذي يصعب المشي

عليه. ولوقوع القرية في مكان وعر يصعب عليه المشي فإنها سميت بهذه التسمية.

## ججوالْ

بجيم ثانية معطشة ، جمع مفرده: ججولْ بمعنى قمة مرتفعة مخروطية الشكل تكون منفردة وسط الوديان أو فوق الهضاب. وسمي المكان بهذا الاسم لوجود مثل هذه القمم فيه. والكلمة من التراث اللغوي العربي الجنوبي.

## جَحْنينْ

تعني الشيء النازل إلى الأسفل أو المنخفض؛ من سقف أو شجرة بحيث يكاد يلامس الأرض . والشاة أو البقرة ذات القرون المائلة إلى الخلف تسمى (جحْنين) بسبب رجوع قرنيها إلى الخلف وانخفاضهما؛ وربما سبب الاسم يعود لطبيعة الهضبة التي بها انخفاض ما. وفي الفصحى، جَحَنَ جحناً ضيق على عياله بسبب فقره أو بخله. والجحن البطيء الشباب.

## جْمَحْ

مشتقة من (جيح) بمعنى القدوم الجماعي الذي يكون سريعاً بحيث إن المقدمة تتساوى مع المؤخرة . وسبب إطلاق التسمية على القرية يعود إلى وقوعها في هذا الموقع الذي يحمل هذه التسمية. وجَمَحْ تعني : العدو السريع بلهجات المنطقة. وفي الفصحى، جمح الفرس : استعصى على القياد. وجمح الرجل ركب وأسرع إلى الشيء. وجمح إليه أسرع إليه.

## جِنْفَنْ

مشتقة من (جُتْنُفْ) بمعنى سقَط مرة تلو أخرى، وسمي الموقع بهذا الاسم لتعرضه لتيارات الهواء القوية التي تحدث صوتا وكأن شيئاً قد سقط . والجَنَفُ في الفصحى الميل في الشيء، ومنها رجل جنافي مختال في ميله ويتجانف في مشيته فيختال فيها فاختال فيه الليل.

## جَوتْ آثور

جوت تعني حفرة والجيئة الحفرة التي تجمع الماء. (آثور) الهمزة للتعريف وهي المنطقة التي تقع فيها القرية وسميت باسمها.

## جوت أخدِرتي

(جوت) تعَني حفرة. (أخدرتي) الهمزة للتعريف. خدرتي جمع (خَدر) وهو ما يحتمى به ويتقى فيه الحر والبرد من كهف أو خيمة ونحو ذلك. ولوجود مغارات صغيرة في الموقع فإنه سمي بهذا الاسم. وفي الفصحى، الجوبة تعني الحفرة، والخدْر جمع خدور وأخدار وأخادير وهي كل ما يتوارى به . وخَدَرَ بالمكان أقام فيه.

## جُوتْ آغْلْ

جوت تعني الحفرة. و(آغل) الهمزة للتعريف وهو نوع من النبات والعشب السريعِ في النمو والذبول. وفي الفصحى، الجِيئَة حفرة في منخفض تجمع الماء، والجوّة المنخفض من الأرض والغال نوع من النبات.

## جوت أيْذوبْ

جوت تعني الحفرة و(يذوب) بمعنى يذوب.وفي الفصحى، الجيئة تعني الحفرة . وذاب الشيء بمعنى سال. وذاب الجسم بمعنى هزل.

## جوجب

المنطقة المستوية المفتوحة من كل جانب بحيث لا يحدها جبال ولا مرتفعات؛ وسميت بذلك لانبساط مساحتها واستوائها . جباجب: جمعِ جِبجب وهو المستوي من الأرض ليس بحزن.

## جؤزْ

تعني مات وانقضى أجله. أجازه: قَطَعَهُ. والجوْز: جمع جوزات وهي أرض وقيل أرض فيها أشجار.

## جِيْ

كلمة تطلق عند سواقة الإبل وتوجيهها للمرعى أو الشرب، والجيم معطشة بشدة. ولكون ملاك الإبل هم قاطنو الموقع ويكثرون من الرعي فيه؛ فإنه سُمّى بهذا الاسم. وجئ كلمة أمر للإبل بورود الماء على الحوض.

## حاجَفْ

تصغير حجفْ وهي المرتفع من الأرض الذي يكون متقوسا في شكله ويحمي من الهواء إلى حد ما. ولوقوع القرية عند مرتفع بهذا الوصف فإنها سُميتَ باسمه. وفي الفصحى، الحجف: الترس من جلد بلا خشب، كما الحجف بمعنى الصدر.

## حار أحَّار

قمة القمة أو القمة الواقعة على قمة، والهمزة للتعريف، وسميت بذلك لوجود قمة واقعة على أخرى في الموقع القريب من القرية. وفي الفصحى، حار البقعة. والحائر أطراف الأرض المرتفعة أو المكان المرتفع الأطراف وجمعه حوراتٌ وحيرانٌ.

## حار أذْكَات

حار: القمة، والهمزة للتعريف، و(ذكات) تأتي بمعنى الأذكياء. الذكاء: سرعة الفطنة وحدة الفؤاد. ولكون المشي في هذا الموقع يتطلب يقظة وذكاء بسبب وعورته وإشرافه على أودية ومنحدرات فربما سمي بهذه التسمية.

## حارْ أصروبْ

الحارْ: بألف ذات غنة ممالة إلى ياء: القمة،

والـهـمـزة أداة الـتـعـريـف. وأصـل الاسـم مصْرُبْ بالميم ،لكنها تسقط إذا سبقتها همزة التعريف. ومعناها: مكان إقامة الناس في الفصل أو الموسم الذي يلي الخريف في ظفار. وسمي المكان بهذا الاسم بسبب إقامة الناس فيه عقب الخريف. ونسبت إليه القمة بسبب قربها منه. وفي الفصحى، الصَّرِبةَ: ما يتخير من العشب والشجر، والصِّراب من الزرع : ما يزرع بعد ما يرفع في الخريف. واصرأبَّ الشيء: صارَ أملس صافيًا .

## حار أورْ

حار تعني القمة. والهمزة للتعريف. (أورْ) تعني البُر أو الحنطة. وذلك الاسم جاء بسبب وجود تربة شبيهة بالحنطة في الموقع من حيث حجمها وشكلها. (حار) تعني البقعة وسبق تفسيرها.

## حَار إيي

حار وتعني القمة أو الربوة. والهمزة للتعريف. (إيي) تعني أبي، وأصل الياء باء. وسميت القرية بهذا الاسم لوقوعها بالقرب من هذه القمة، وبالتالي انتقلت إليها التسمية منها. وسبق بيان (حار) لغة فيما سبق.

## حارْبُر

جمع(حور) وهي كوة صغيرة تبنى من الأحجار لصغار الغنم. ولوجود مثل هذه الأشياء في الموقع فإنه سمي بهذه التسمية. وفي الفصحى، الحرة: تجمع على حرات وحرار ، وأحرون وحرون: وهي أرض ذات حجارة نخرة سوداء.

## حَارْ عَمْقَات

(حار) قمة. و(عمقات) تعني المتوسطة أو الوسطى. وذلك لتوسط هذه القمة مجموعة أخرى من القمم المجاورة .وفي الفصحى تعني حار البقعة. والحائر: المكان المرتفع الأطراف. والعَمْق يعني قعر الفلج والوادي.

## حارْنُتْ

تصغير(حار) وهي القمة أو التلة الصغيرة، ولوجود قمة صغيرة في الموقع فإنه سمي بهذا الاسم.

## حارْنِتي

جمع تصغير (حار) وهي القمة أو التلة أو الربوة. وسبب التسمية يعود إلى وجود مجموعة صغيرة من القمم في الموقع.

## حاكَبْ

تصغير حُكْب ويعني الدار أو المسكن أو القرية التي تبنى حظائر الحيوان فيها من الأشجار وتغطى بالحشائش، وكذلك أعراش الناس ومنازلهم. والمعنى له صلة بمعنى الحبك والحياكة فكأنما صناعة

الأكواخ والحظائر لها مزية فنية تشبه الحبك والحياكة.

**حاكيتا**
جمع حاكَبْ بمعنى حُكْب، ويعني الدار أو المسكن أو القرية التي تبنى حظائر الحيوان فيها من الأشجار وتغطى بالحشائش.

**حَبْشتْ**
جاءت من (حُشْ) بمعنى الحاجز أو الساتر أو الجدار. الحُوش: ما حول الدار. واحتوش القوم الرجل وتحاوشوا عليه جعلوه وسطهم وأحدقوا به. وحيث توجد بقايا جدار مزرعة قديمة في الموقع فإنه سمي بهذا الاسم.

**حبىء**
جمع مفرده حبوت وهي السفوح المنحدرة بشدة وليس فيها منافذ أو ممرات؛ ولوقوع القرية بالقرب من هذه السفوح ذات الانحدارات انتقلت إليها التسمية منها.وفي الفصحى، الحابية رملة مرتفعة مشرفة. والحبي يطلق على السحاب المشرف على الأرض أو السحاب الذي يطبق على بعضه طبقات.

**حجفْ**
وهَي مرتفع من الأرض متقوس في شكله ويحمي من الهواء إلى حد ما. ولوقوع المركز في هذا المكان فإنه سمي باسمه. والحجف في الفصحى الترس من جلد بلا خشب، ويرد أيضاً بمعنى الصدر.

**حَجْفنُتْ**
تصغير (حجف)، ويعني المرتفع من الأرض الذي يكون متقوسا ويحمي من الهواء إلى حد ما. وفي الفصحى الحجف: الترس من الجلد بلا خشب ويعني أيضا الصدر.

**حَجْلِنْ**
جمع (حَجُلْ) ويعني الأرض العارية التي لا يحتمي فيها بشيء ، ولم يقم فيها بناء. (وحجِلنْ) نوع من المشي المقيد البطيء. وحيث إن القرية تقع في منطقة خالية من البناء والأشجار فإنها سميت بهذه التسمية. في الفصحى، الحِجْلُ: حلقة القيد والبياض والخلاخل. والحَجَلان: مشية المقيد وحجول العين عوارها.

**حدَّه**
اسم قمة ذات شبه بحد السيف تقع بالقرب من القرية؛ ولذلك سميت بهذا الاسم. وفي الفصحى، فصل ما بين كل شيئين حد ما بينهما، ومنتهى كل شيء حده ، وحد السيف مقطعه.

**حديتْ**
مفرد وجمعه(حدام) وهي الأرض

الجرداء الخالية من البناء والعمران والأشجار، ونظراً لوقوع القرية في مكان خال من الأشجار فإنها سميت بهذا الاسم. وحُدْمة : اسم موضع كما جاء في اللسان.

## حصأ

الحَبل القوي الذي يشد به الحمل على ظهر الجمل. حصأ الصبي من اللبن رضع حتى امتلأ بطنه. والموقع عبارة عن مغارة تتسع لأعداد كبيرة من الناس والماشية.

## حَصْلْ

بفتحة محالة إلى ضمة: الأحجار المتراكمة الكثيفة في الموقع. وسميت بذلك لوجود أحجار مثل هذه في الموقع حيث تقع القرية. وقد تعني المزرعة في غرب ظفار وجمعها حصال.وفي الفصحى، الحَصَلُ: أكل الدابة للتراب. وقيل: هو الحصى الذي في لاقطة الحصى. والحصَلْ من الطعام ما يرمى منه وقيل: ما يبقى من الشعير والبر في البيدر.والحصيل هو ما نتج من الأموال والزروع وغيرها .

## حفْ

بكَسر الحاء وتسكين الفاء هو الموقع الذي يستند إلى جانب مرتفع أو جبل أو سفح، يحمي من الهواء والريح من إحدى الجهات . وكون هذه المواقع واقعة عند حواف الهضاب والمرتفعات فقد سميت بهذه التسمية . وفي الفصحى، حفَافَا الجبل: جانباه، والحفاف الجانب. وفي القرآن الكريم: ﴿وترى الملائكة حافين من حول العرش﴾. والحفة ما كان من الأرض على شفا هوة. وأحفةَ الشيء جوانبه.

## حفْ ارَغْشْ (حِف)

حفُ الموقع الذي يحف بالسفح أو الجبل. والهمزة للتعريف. (ارغش) البعثرة وعدم الانتظام في الشيء. ورغش عليه رغشاً بمعنى شغب ومنع.

## حفوف

جمع(حف )تعني الموقع الذي يحف بالسفح أو الجبل. وقد سبق تفسيرها في أكثر من موضع.

## حقَفْ شَبْحُطْ

(حقف) الموقع المعوج المنحني. (شَبحُطْ) نوع من الشجر الذي يوجد في هذا الموقع. الحقف: ما اعوج واستطال، وحقف الظبي انحنى، وأصل الجبل يسمى حقفا. والشوحط شجر تضع منه القَسِي.

## حَمَّنْ

الشيء الصغير الحجم المائل لونه إلى السواد، وذلك لطبيعة الموقع المائلة إلى السواد بسبب كثافة الأشجار والنباتات. الحمنان : ضرب من العنب أسود اللون أو

يميل إلى الغبرة . وحمى الشيء في النار حمياً وحموا : سخن.

## حُورَتْ

تصغير (حار) بمعنى قمة أو تلة . ولوقوع القرية على قمة صغيرة سميت بهذا الاسم. وحار تعني البقعة ، وجمعها حيرانٌ وحورات وهي الأماكن المرتفعة الحروف.

## حْيَام

تعني طيور الحمام المعروفة. ونظراً لتكاثرها في الموقع الذي تقع فيه القرية سمي بهذه التسمية.

## حِيُرْ

جمع حار وهي القمة أو التلة. وسميت بذلك نظراً لوقوعها في منطقة ذات قمم محاذية لبعضها.

## خَارْسْ

مفرد جمعه (اخرُس) ويعني المدخل والمنفذ بين شيئين ، ولوقوع القرية بين قمتين فإنها سميت بهذا الاسم. الخرْس: يعني الأرض التي لم تُصلح للزراعة وتعني أيضا الفتحة أو الممر في حاجز. خريص البحر خليج منه أو جانبه.

## خارسْ السّقُتْ

(خارَس) يطلق على المنفذ والممر بين شيئين أو عدة أشياء . (والسقت) شجرة معروفة توجد في المكان فسمي باسمها.

## خِرِرْ

المكان الواقع بين شيئين عند تلاصقهما أو التقائهما. ولأن القرية تقع عند ملتقى منخفضين فإنها سميت بهذه التسمية. وفي الفصحى، الخرير المكان الذي فيه أخاديد، وقيل المكان المطمئن بين ربوتين وجمعها أخَرةٌ.

## خِرِرْ أزيرَفْ

خِرِرْ – بكسرة ثابتة ممالة إلى فتحة– هو المكان الواقع بين ربوتين أو هضبتين عند تلاصقهما أو التقائهما. أما الهمزة في(أزيرف) فهي للتعريف، و(زيرَفْ) من (زِرْفْ) وهو نوع من الأشجار. وسمي المكان بهذا الاسم بسبب طبيعة موقعه الذي يتناسب مع هذا الوصف. وفي الفصحى، الخرير: المكان الذي فيه أخاديد، وقيل المكان المطمئن بين ربوتين، والجمع أَخِرَّة.

## خَظْيَرْ

تصغير (خَظْبرْ) وتعني الشيء الطويل النحيف. ولعل في هذا الموقع ما يوحي بهذا الوصف من شجر أو غيره.

## خَفُجْ

جمع (خفج) بمعنى المنخفض المنحني ما

بين مرتفعات وهضاب صغيرة. ولوقوع القرية في هذه المنطقة فإنها سُميت باسمها. والخفج هو الاعوجاج في الفصحى.

## خَنْطأ

الشيء المنحاز المنفرد الذي يقع بعيداً عن غيره أو في جانب وحده. ولوقوع القرية في موقع منحاز إضافة إلى بعدها عن القرى المجاورة فإنها سميت بهذا الاسم. وفي الفصحى، خنطه يخنطه: كربَه. والخناطيط القطع المتفرقة من البقر والإبل.

## دَلْتا

أطلقت حديثًا على مكان في سهل «اتين» حيث أقيم مركز فرقة الحكومة الشعبية ، ويبدو أن إطلاقها على المكان جاء بسبب وقوعه في منخفض يمر خلاله السيل ويجمع بعض الرواسب الطينية فيه. وأصل الاسم للمكان أودَتْ من «بدت» وهي الرقعة الفسيحة المستديرة من الأرض تنخفض عما حولها. وفي الفصحى، الدلتا: مساحة من الأرض تكونت من رواسب فيضية، مروحية الشكل، يلقيها النهر عند مصبه.

## دهِقْ (دّهيق)

دهِق – بكسرة ممالة إلى فتحة – جمع ؛ مفرده دَهقْ. ومعناه الصخرة العظيمة أو الكتلة الصخرية الشاهقة العظيمة التي تشكل منحدرات وسفوحًا عالية. وسبب التسمية يرجع إلى وجود مثل هذه الصخور في المكان. وفي الفصحى، الدهق: شدة الضغط. ومنها دهقت الحجارةُ : اشتد تلاصقها ودخل بعضها فَي بعض.

## دَهَقْ اجْزِزْ

(دهق) الجبلِ أو الصخرة. (اِجزِزْ) من الجِزاز والجَزاز وهو وقت الحصاد. أو الحصاد. وقد كان الناس يجمعون حصاد مزارعهم في هذا الموقع؛ ولذلك سمي بهذا الاسم.

## ديرْزَنْ

من برز الشيء بمعنى ظهر وبان فهو بارز. وتعني الموقع البارز ذو المساحة القليلة. وسبب ذلك بروزه وظهوره.

## ذا ثبْ

المكانَ الذي توجد فيه شجرة (أَثيب) أي الأثب. والأثب أو الأثأب نوع من الشجر. وذلك هو سبب إطلاق التسمية على الموقع. ويلاحظ وجود "ذا" في صدر التسمية كما وجدت في "ذا غرب" وكما توجد في أسماء أماكن أخرى.

## ذغرُب

المكان الذي تكثر فيه الغربان . أغْرُبٌ :

جمع غراب وهو الطائر الأسود المعروف، ويحتمل أن يكون أصل التسمية "ذا غُرب" و "ذا" تبين خصائص المكان وفي القرآن الكريم: ﴿بواد غير ذي زرع﴾. وسميت القرية بذلك لكثرة الغربان حولها في المغارات والكهوف.

## ذُنُحَيْرْ

اسم مركب من (ذنُمْ) بمعنى الذيل أو المؤخرة للشيء. تذنب الرجل عمامته، وتذنب الطريق أخذه. وتذنب السحاب: تبع بعضه بعضا، وذناب الشيء عقبه ومؤخرته. و(حيور) جمع (حار) التي تعني القمة. ولوقوع القرية في مؤخرة مجموعة من القمم سميت بهذا الاسم.

## ذنمْ أعَمْنِمْ

(ذَنُمْ) (وذُنُبِ) بمعنى واحد الهمزة للتعريف. و(عمنِم) ملكة النحل. وسمي الموقع بذلك لطبيعته المشابهة للذيل والمؤخرة في الشيء؛ حيث إنه يقع على مؤخرة هضبة ممتدة إلى حد ما.

## ذي سْفُنْ

اسم شجرة صغيرة توجد في الموقع ولذلك سمي بهذا الاسم.

## رِاهَنْ

رهَنَ الشيء : أقام ودام وثبت. والراهن : الدائم يقال: طعام راهن أي دائم والمرتهن كل ما احتبس به شيء . والراهنة: القوية.وراهن تصغير ( رهن ) أي الموقع المنبسط الممتد ذو الارتفاع القليل فيحتبس عليه الماء لاستوائه.

## رَزَاتْ

نبع ماء طبيعي معروف، وقد قامت على هذا النبع المتدفق دائماً منطقتان ذواتا مزارع هما: رزات والمعمورة. ويظهر أن التسمية (رزات) حميرية قديمة وتعني الظهور واندفاع الماء وانبجاسه من عرق الجبل.

## رشْمُمِ

الرَّشْمُ : أول ما يظهر من النبات. وأرشمت الأرض بدا نبتها ، ورشم الشيء: علامته وأثره. رشْمُم الشيء الطويل الممتد، وذلك لطبيعة الموقع الممتدة.

## رِصْمْ

ورِصْمْ الرَّصم: الدخول في الشعب الضيق. المنطقة المغلقة الموصدة وسميت بذلك لعدم وجود منافذ أو مداخل أودية في الموقع، والصاد يلفظ بين السين والصاد وهو إلى السين أقرب.

## رَعَدْ

رعد السحابُ رعداً: صوَّتَ للأمطار. وتطلق التسمية على كهف أو غار يلجأ إليه الناس وقت الأمطار والعواصف للاحتماء به، ثم انتقلت التسمية إلى

القرية التي قامت بجانبه وحملت تسميته. والتسمية كما هو واضح مرتبطة بحالة كون هذا الغار ملاذاً للناس عند الأمطار والعواصف.

## ركَب

الرَّكبة: ضرب من الركوب وجمعها ركبات. وكل ما عُليَ فقد ركب، وناقة ركبوت: مذللة. وطريق ركوب: مذلل وجمعها رُكُبٌ. وركَب المذكر من(رَكْبتْ) ويطلق على الأرض المستوية ذات الارتفاع البسيط عما حولها. وسميت بذلك لسهولة المشي والسير عليها؛ ولأنها تعلو الأرض قليلا وكأنها راكبة عليها.

## رِكْب أحلَتْ

رَكْب يعني الموقع المستوي المرتفع، الهمزة للتعريف . وحلَت لها معنيان: الأول ذهاب العقل لكبر السن، والثاني البلى والفناء. ولعل حشائش ومراعي المنطقة تجف وتبلى بسرعة ولهذا سميت بهذا الاسم.

## رِهْنْ أفيرَقْ

رهن الشيء : أقام ودام وثبت. والراهن المتين ، والمرتهن كل ما احتبس به شيء. والراهنة القوية. و(رهن) المكان المنبسط الممتد ذو الارتفاع القليل والذي يحتبس عليه الماء لقلة انسيابه. والهمزة للتعريف. (وفيرَقْ) الصخرة أو الجبل. والكلمة تصغير (فُرْقْ) ولوقوع القرية في هذا الموقع أخذت تسميته.

## رْهَنُتْ

المذكر منها(رهن) وهو المكان المنبسط المستوي الذي يحتبس عليه الماء لقلة انسيابه، ورهن الشيء دام وثبت . والراهن المتين والمرتهن كل ما احتبس به شيء، والراهنة القوية، ولوقوع القرية في هذا المكان فإنها أخذت تسميته.

## ريثُتْ

ربثه حبسه عن حاجته وصرفه عنها. أربث الشيء اذا تفرق وتشتت ولم يلتئم. ربْثُتْ وريثُت بمعنى واحد وهو الرغوة أو الزبد حسب السياق. وحيث إن هذا الوادي الذي تقع فيه هذه القرية ملتقى سيول المناطق القريبة المجاورة فإنه سمي بهذا الاسم بالنظر إلى الزبد والغثاء الذي يحمله السيل إليه، وربما للاسم صلة قوية بخضرة الوادي وأزهاره.

## رَيْسُوْتْ

من رسو السفن. ورسا الشيء: ثبت، ورست السفينة: وقفت عن السير. والمرسى: محطة السفينة بالساحل. وأصل التسمية بالمحلية هو (رستْ) بالمعنى نفسه. وقد سميت المنطقة على اسم الميناء القديم . وعرف هذا الميناء ومدينته القديمة ، مدينة ريسوت، من

القرن الثاني الهجري (الثامن الميلادي)، حيث اشتهرت بتصدير الكثير من منتوجات المنطقة بما في ذلك اللبان. وقد قال عنها ياقوت: إنها في منتصف الساحل ما بين عمان وعدن وهي قلعة مبنية بنيانا على جبل، والبحر محيط بها إلا من جانب واحد، فمن أراد عمان فطريقه عليها.

## ريكَاب

الركبة: ضرب من الركوب وجمعها ركبات . وكل ما علي فقد ركب، وناقة ركبوت: مذللة. وطريق ركوب مذلل وجمعها رُكُبٌ. وركاب تصغير (ركب) بمعنى الأرض المستوية ذات الارتفاع البسيط عما حولها. وسميت بذلك لسهولة المشي والسير عليها ولأنها تعلو قليلا وكأنها راكبة عليها.

## ريكِيتا

الركبة: ضرب من الركوب ، وجمعها ركبات. وكل ما علي فقد ركب. وناقة ركبوت: مُذللة. وريكاب جمع تصغير (ريكَبْ) بمعنى الأرض المستوية ذات الارتفاع البسيط عما حولها. وسميت بذلك لسهولة المشي والسير عليها؛ ولأنها تعلو الأرض قليلا وكأنها راكبة عليها.

## زرُفْ

جمع (زِرْفِتْ) وهي نوع من الشجر البري المعروف في ظفار. وسبب التسمية بهذا الاسم يعود إلى وجود أشجار من هذا النوع في الموقع بكثرة.

## زِيكْ

زِكٌّ: عدا، وزك القربة ملأها وتزكزك أخذ عُدّته، وأزكّ على الشيء أصرّ واستولى. زيك كلمة محلية لها دلالات متقاربة تدور حول البرد ومعانيه. وسميت بذلك لارتفاع موقعها وتعرضه لتيارات الهواء مباشرة دون حائل مما يجعلها منطقة ذات برودة بسبب ذلك.

## زينة

الزينة: كل ما يُتَزيَّن به. ويوم الزينة : يوم العيد. والزين: الحسن. وهي تسمية حديثة تطلق على منطقة قريبة من المزيزنة في منطقة النجد والصحراء الغربية من محافظة ظفار، وذلك تفاؤلاً بالتنمية والعمران والتطور الذي أخذت عجلته تسير في عمان، بسرعة منذ تولي جلالة السلطان قابوس مقاليد الحكم ، فشملت التنمية كل ربوع عمان حتى المناطق الصحراوية والحدودية.

## سَبعْ نعايْم

النعائم السبع، ولعل التسمية أطلقت تفاؤلاً وتيمنا بالخير والنعم، فالمعروف أن النعائم منزلة من منازل القمر تبدأ الأمطار فيها بالسقوط.

## سِدَتْ

السَّدة : باب الدار أو البيت . وتعني الباب الذي يصنع من جذوع الشجر ويوضع في مداخل الحظائر، وقد يتخذ في البيوت. وحيث تقع القرية عند مدخل عدة أودية وكأنها باب لها فإنها سميت بهذا الاسم.

## سْعِدَاه

السِّعد : نبات له أصل تحت الأرض. وسعداه من (سَعْدُتْ) وهي نبات معروف. ولكثرة نموه في الموقع سمي باسمه.

## شاهِب

اشهَبَّ واشتهب الزرع: يبس واصفر وبقي في خلاله شيء أخضر. والشهباء الأرض البيضاء التي لا خضرة فيها لقلة المطر. وشاهب تصغير (شَهْب) بمعنى الموقع الممتد ذي الاستواء والانبساط . وحيث تقع القرية في موقع مستو فإنها سميت بهذا الاسم.

## شبوبْ

أشبت الشجرة أي ارتفعت والشبوب ما توقد به النار. وتعني الشيء المرتفع، أيضاً الطلوع. وهذا الموقع مرتفع عما حوله.

## شجْرِتْ

الشُّجراء : الأشجار المتكاثفة. شجرت تعني العقبة في الجبال. ولوقوع القرية في عقبة جبل فقد سميت باسمها.

## شَحْرُنْ

الشيء الأملس السطح أو الذي أخذت قشرته أو لحاؤه ، وغالباً ما يطلق هذا النعت على الكهوف والمغارات. وقد تكون التسمية مرتبطة بكلمة (مِشَحْر) بمعنى خطوط وعلامات بيضاء تكون في سفح أو صخرة نتيجة جريان المياه وعوامل التعرية. وربما تكون التسمية مأخوذة من «شَحَرتْ» ، ويراد بها: ما يمكن أن يعبر عنه بالرطوبة والهواء غير النقي أو المكان الملوث ونحو ذلك. وفي الفصحى: الشَّحْر: بَطْنُ الوادي ومَجْرَى الماء. والشِّحْرَةُ: الشَّطُّ الضيِّق. وشحَر فمَه: فتَحه.

## شخْضُت

نوع من الصخر أو الحجر الموجود في الموقع الذي سمي باسمه. أو هي صفة تعني: تغيير الجلد أو الثوب أو القشرة أو اللون، وربما يكون لها علاقة بكلمة "شخص" في الفصحى التي تدل على ملامح الجسم عامة.

## شدْحتي

لعل الدال منقلبة عن ذال ليستقيم المعنى للكلمة فتصبح (شذحتي) من (شَذْحي) أي استوضح وعلِم، ويؤيد هذا التفسير القول بأن القرية كانت ملتقى الناس عند كل مشكلة ليتدارسوا الأمر ويستجلوا الموقف. وذحا : أسرع والمذحاة الأرض التي لا شجر بها.

## شدَدْ

يعني ما يسد به مدخل الحظيرة أو المزرعة. وكل ما أُحكم فقد شُدَّ وشُدّد. ولوقوع القرية عند مدخل ومنفذ المنطقة فقد سميت بهذا الاسم.

## شرْبِث

نوع من الشجر ذي الشوك وسمي الموقع بذلك الاسم لوجود شجرة من هذا النوع في الموقع.

## شرْبِثُتْ

الشرابث : القبح الشديد. وشربثت نوع من الأشجار له أشواك طويلة. وهذا النوع من الشجر من أقبح الأشجار عند الناس والمواشي بسبب أذى شوكه وعدم الانتفاع به. ولوجود مثل هذه الأشجار في الموقع فإنه سمي باسمها ونطق الشين باللهجة المحلية جانبي المخرج.

## شرُص

الشَريس اسم نبات. والشرصه ناحية الناصية من الرأس. والشَّرِس شجر له شوك وقيل: مارقّ شوكه. وهونبات معروف موجود في الموقع بكثرة ولذلك سمي به.

## شصرُنْ

جمع تصغير شصرَنْ، و(شصرُ) وهو الشق والفجوةَ في الأرض أوَ الصخر. وسبب التسمية بهذا الاسم يعود إلى وجود مثل هذه الشقوق في هذه الأماكن. ولاتزال كلمة «شَصَر» تعطي هذا المعنى في بعض لهجات اليمن.

## شَعْ حارُتْ

اسم مركب من شِعْبْ بمعنى الوادي. وحارُتْ: بمعنى: السَوداء. والشِّعب: مسيل الماء في بطن الأرض. والشِّعبة: المسيل الصغير، وقيل : ما صغر عن التلعة. والشِّعب: ما انفرج بين جبلين (حارُتْ) المذكر منها (حور) وتعني الأسود. ويقابله في الفصحى الحوَر : السواد الذي يخالطه بياض. وسمي بذلك لوجود أشجار كثيفة في هذا الوادي تعطي على بعد لونا أسود.

## شِعبْ أَشَّخْ (شعب الشيخ أغارنوت)

شِعْب: تعني الوادي. والهمزة للتعريف، و (شَخْ) الشخص المنسوب إلى المشايخ. وسمي المكان بهذا الاسم بسبب إقامة رجل من المشايخ في هذا المكان قديمًا. وفي الفصحى: الشعب: مسيل الماء في بطن الأرض. والشعب كذلك: ما انفرج بين جبلين.

## شقْفنُتْ

قريةَ تقع في السهل عند ملتقى طرق في مكان سمح ليس بحزن. ولذلك سميت بهذه التسمية. والشقف في الفصحى

يعني الخزف، أو مُكَسَّرُه، والواحدة شَقَفَةٌ.

## شلْلُنُتْ

الشَلِيل: مسح من صوف أو شعر يجعل على مؤخر الدابة من وراء الرحل. وشُلل جمع أشلة وهي مجرى الماء في الوادي أو في وسطه. وشلْلُنُتْ تصغير (شلَتْ) وتعني الشيء العريض. وسميت القرية بهذا الاسم لوقوعها في هذا الموقع المسمى بهذه التسمية.

## شهَبِ آعُنْ

(شهَبْ) يعنى الموقع المستوي الفسيح المفتوح من كل جهة ، والهمزة للتعريف. و(آعُنْ) تعني الرمد، وهو مرض يصيب العيون، ولعله كان ينتشر في الموقع يوما ما فسمي باسمه.

## شيحتْ

أشاحَ الفرس بذنبه إذا أرخاه . ومنها يشيح الحرباء على العود أي يمتد، وتشبيح الشيء: جعله عريضاً. وشيحت لفظ مؤنث يعني الأرض المستوية الممتدة ذات الانبساط مع انخفاض عما حولها. وسبب التسميه عائد إلى طبيعة الأرض المستوية مع امتداد.

## شير

الشير: الصخر العظيم المشرف. وشير سم قمة، و(شير) تأتي بمعنى الاستطلاع والمشاهدة بوضوح، ونظراً لارتفاع الموقع وإشرافه فإنه سمي بهذه التسمية حيث إنه يمكن لمن يقف عليه استطلاع المناطق المجاورة ومشاهدتها بجلاء.

## شيرُخْ

تصغير شرُخْ بمعنى الجذع والعرق وقد سبق تفسيرها.

## شيلْ

الشل : يعني الطرد. وشُلل جمع أشلة وهي مجرى الماء في الوادي أو في وسطه. وشيل: الشيء العريض. وسبب التسمية مرتبط بطبيعة الموقع من حيث العرض والحجم.

## صارْتْ

اسم شجرة صبار توجد في الموقع مما جعله يسمى باسمها.

## صَحَلْنُتْ

تصغير صَحَلَتْ بمعنى إناء أو وعاء طعام مستدير الشكل. وسمي بهذا الاسم نبع ماء في الموقع، ثم أطلق الاسم على السهل والمنطقة المجاورة القريبة. ويقال لهذا النوع من الأوعية في اللهجة العمانية الشمالية صحلة، وكذلك في لهجة مدينة صلالة.

## صرْخَدْ

(صرخَدْ) للمؤنث و (صَرْخُدْ) للمذكر، ويعني تدقيق النظر وتركيزه بصورة لافتة للنظر، وفي الأصل يطلق على العين الحادة النظر. وسميت هذه القمة بهذا الاسم بسبب بروزها وظهورها بحيث يمكن رؤيتها ومشاهدتها من جميع الجهات. صرْخَدْ : اسم موضع.

## صفْغْ

يسمى الجرف الصغير صاْغْ في بعض مناطق ظفار. صفق الجبل : وجهه والصفوق الجبل الممتنع، وكذا الصخرة الملساء المرتفعة. وصفْغ الشيء الضيق من الداخل الذي لا عمق له كمغارة أو نحوها. وحيث إنه توجد مغارة صغيرة لا عمق لها قريبا من هذا الموقع فإنه سُمّي باسمها.

## صلْيت

من الصَّلَّة: الأرض اليابسة. وصليت الشجرة القوية الصلبة، وكذلك الأرض الصلبة واللام تخرج من جانب اللسان قريباً من الضاد الجانبية، ولوجود أشجار الميطان الصلبة في الموقع فإنه تسمى بهذا الاسم، أو ربما لصلابة الأرض وقوتها هناك.

## صيْرْنُتْ

تصغير (صيرْتِ) أي الصبارة أو شجرة الصبار التي توجد في الموقع ، ولذلك سمي بهذا الاسم. والصبار لها حمل شديد الحموضة.

## ضفنّه

نوعَ من العشب أو النبات المفضل عند الماشية. ونظراً لتواجده بكثرة في الموقع فقد سمي باسمه. والضيفن الذي يجلس مع الضيف.

## ضيكا

تعني المكان الضيق، وتعني ضرباً من الأشجار الصغيرة ذات الشوك ، ولوجود مثل هذه الأشجار في الموقع فإنه تسمى بهذا الاسم. والضك لغة يعني الضيق.

## ضيكَبْ

الضَّك: الضيق، وضك الأمر فلانا ضاق عليه. وضيكَب تصغير (ضَكَبْ) وهو المكان المجوف الضيق من الداخل . وسمي بذلك لطبيعة الموقع الضيقة.

## طُوْتْ

المطوى: الأمعاء. وأطواء الناقة طرائق شحمها. وتعني طوت معدة الشاة المحشوة يدويا بالشحم. وهي عبارة عن قمة متوسطة ذات شكل شبيه بالكرش.

## طيْطَام

الطّمطام الوسط من الشيء. وطيطام

تصغير طَمْطَمْ وهو مقدمة الرأس. والتسمية في الأصل تطلق على مرتفع صغير شبيه بمقدمة الرأس ، ولذلك سمي بهذا الاسم.

## عاذَلْ

أيام عذل ومعتذلات أي شديدة الحر. وتعني عاذَلْ الساحة القصيرة المستوية ذات الامتداد إلى الأمام. وتقع غالبا وسط المنخفضات والأودية مما يسبب ارتفاع الحرارة فيها، وسميت بذلك لمشابهتها للساطور أو السيف القصير من حيث قلة العرض، والطول المحدود.

## عَدُنْب

عَدَنَ في المكان مكث فيه واستقر . وتعني عَدُنْب تقييد الإبل ومناخاتها.

## عَرْشنتي

عرش البيت: بناه وأرفع سقفه. والعريش هو البيت الذي يستظل به. وعرشنتي جمع (عَرْشَت) وهي المسكن أو المنزل المبني من جذوع وأغصان الأشجار، ولوجود مثل هذه الأعراش في الموقع فإنه سمي بهذا الاسم.

## عَرُقْمْ

تعني تداخل مناكب الأرض، والموقع عبارة عن عقبة تنطبق عليها هذه الدلالة.

## عُرُمْ

العرام: قشر الشجرة. وعُرُمْ نوع من الأشجار الشوكية المتداخلة. وقد سميت القرية باسمه لوجوده في موقعها.

## عرنُتْ

العرين: جماعة الشجر أو الشوك. والعران: الشجر المنقاد المستطيل. و(عَرِنْ) جمع عرنُتْ وتعني الأشجار المتشابكة، أو فروع الأشجار ذات الشوك؛ وحيث تقع القرية في منطقة ذات أشجار من هذا النوع فإنها سميت بهذه التسمية.

## عَسُمْ

العَسوم هو كسر الخبز اليابس. والرجل العسوم الذي يكد على عياله. والعسم يطلق على الكسب والاكتساب. (عسيان) تصغير (عَسُمْ) وهو كومة من الأحجار المتجمعة فوق بعضها. وحيث توجد القرية بالقرب من هذا الموقع فإنها أخذت تسميته.

## عَقْبا

عقب النبات عقباً: دق عوده واصفر ورقه. وعقبت الإبل عقوباً: تحولت من مرعى إلى مرعى اخر. عَقْبا جمع عقبات، وهي نوع من الأشجار التي توجد في الموقع، أو لعلها كانت هناك بكثرة وقت التسمية .

## عَلا

علا الشيء علواً فهو عليٌ والعلي الرفيع والعلاء: الرفعة، والعلياء المكان العالي. وعَلا تعني العالي ماديا أو معنويا. وسبب الاسم يعود إلى طبيعة الموقع العالي عما حوله.

## علي العالي

تفسير هذه التسمية واضح ولا يحتاج إلى كبير عناء. فهي تعني الأعلى أو الأكثر علواً. وسبب ذلك يعود إلى وقوع القرية على أعلى نقطة مرتفعة في ذلك المكان.

## عنْ العين

العَين: عين الماء والباصرة. وسبب التسمية يعود إلى وقوع هذه القرية في وادٍ به عين ماء يعرف بوادي عين.

## عورْضْ أقَنْصُدْ

الأعراض: الأثل والأراك والواحدة عرض كما جاء في الفصحى. عورضْ نوع من الشجروالهمز للتعريف. وقُنْصد نهاية الموقع أوطرفه الذي لا يرى ما توارى خلفه. وسميت القرية بهذا الاسم نسبة إلى قربها من هذا الموقع الذي يحمل هذه التسمية.

## عُوْسِ

العوصُ : ضد الإمكان واليسر، والأمر العويص: الشديد الصعب. والشيء العويص الملتوي أو المعوج. وكون طبيعة الموقع غير مستوية فإنه سمي بهذا الاسم.

## عَوْقَدْ (العوقدين)

تعاقد القوم: تعاهدوا. والعقد: ما عقد من البناء والعهد، أو الاتفاق بين طرفين على شيء ما. والعوقدين اسم يطلق على بلدتين هما: عوقد الغربية، وعوقد الشرقية، وتقعان غربِ صلالة. وأصل التسمية في الشحرية عبْقَدْ.

## عين جرزيز

نبع ماء معروف يقع إلى الشمال من مدينة صلالة، وتجرى مياهه عبر قناة ممتدة إلى السهل. وقد قامت بالقرب منه تجمعات سكنية حملت تسميته. ويبدو أن التسمية تطلق في الأصل على الأرض أو المكان الذي نبع منه الماء. وفي اللغة الفصحى نجد أن جرز الشيء: قطعه واستأصله. وأرض جارزة: يابسة غليظة يكتنفها رمل أو قاع. والأرض الجُرز: الجدبة. وفي التنزيل العزيز: ﴿أو لم يروا أنا نسوق الماء إلى الأرض الجرز﴾.

## غاثو أحْبوت

(غاثو) تصغير (غُثأ) ويعني العنق والرقبة من الشيء.والهمز للتعريف و(حبوت) تعني المكان الوعر عند السفوح ومشارف الأودية الذي لا

ممرات فيه أو منافذ. وسميت القرية بهذا الاسم لوقوعها في مكانٍ مشرف على وادٍ عند نهاية هضبة. وحَبوتُ بالفصحى تعنَي دنوت واقتربت.

## غارنُتْ

ماء غَوْر: أي غائر. وعارنُتْ البئر الصغيرة . ولوجود بئر في الموقع فإنه سمي باسمها.

## غانْجُتْ

الغُنْج والغَناج: الدلال، ومن الدلالِ الالتواء في المشي عند النساء. وغارنْجت تصغير(غَنْجت) وهي الموقع الملتوي. وسميت بهذه التسمية نظراً لوقوعها في موضع ملتو.

•

## غَبْرَقْ

موقع شبه منخفض ذو تربة طينية هشة لزجة أثناء هطول الأمطار، ولذلك سمي بهذا الاسم على الأرجح.

## غدتْ (أغديت)

اللَفظ المؤنث لكلمة (غدو). ومعناها: المنخفض بين جبلين أو هضبتين يكون منه عبور الناس والمواشي. وسمي المكان بهذا الاسم بسبب وجود منخفض من هذا النوع فيه. وفي الفصحى، الغدو: الذهاب أول النهار.

## غَدتْ إلْ مارْتْ

(غَدتْ) الموقع المنخفض بين مرتفعين. والهمزة واللام للتعريف.ونطق اللام جانبي. و(مارت) نوع من التراب أو الحجر المحترق. وفي الفصحى، المرت: الأرض التي لا نبت فيها، وقيل التي لا كلأ بها وإن مطرت وجمعها أمرات ومُروت.

## غَدْمْ (قدم)

بفتحة ممالة إلى ضمة ، هو المكان المنخفض بين مرتفعات يكون منه عبور الناس والماشية. وأصل الكلمة «غدو» بغير ميم التي هي حرف زائد. والغدو: الذهاب أول النهار.

## غَدَوْ

بفتحة على الدال ممالة إلى الضمة، إحدى نيابات ولاية صلالة في منطقة الجبل، شمال غرب سهل اتين. وكلمة « غَدَوْ» هي اللفظ المذكر لكلمة «غَدتْ» ومعناها: الموضع المنخفض،وسمي المكان بهذا الاسم بسبب وجود مثل هذا المنخفض فيه. وفي الفصحى، الغدو: الذهاب وقت الصباح.

## غَسِرْ

تغسر : الأمر اختلط والتبس، وكل أمر التبس وعسر المخرج منه فقد تغسر.

وتطلق غَسُر المكان المرتفع الذي يمتاز بكثافة أشجاره وتداخلها ، وحيث إن طبيعة الموقع بهذا الوصف فإنه تسمى بهذه التسمية .

## غشيتْ بَعْلتْ طق

(غَشيت) تعَني الَشيء المنخفض في وسطه أو منتصفه.و(بعلت) تعني ذات أو صاحبة الشيء و(طِق) هو شجر معروف في ظفار، وهو نوع من التين البري وحيث توجد شجرة في هذا الموقع المنخفض من وسطه حيث تقع هذه القرية فإنه سُمّى بهذا الاسم. وقد تكون طق من الطّباق وهو اسم شجر كما جاء في اللسان.

## غصْبَري

يطلق هذا اللفظ على الشيء الطويل الذي لا جمال فيه. وسميت القرية بهذا الاسم لوقوعها بالقرب من قمة تحمل هذا الاسم.

## غَوفْ

الشيء المرتفع أو جهة الشمال. وسمي المكان بهذا الاسم نظراً لوجود قمة مرتفعة فيه. وفي الفصحى، الغياف : مَن طالت لحيتُه وكبرت جداً. وغافت الشجرة: مالت أغصانها يميناً وشمالاً. وهذا لا يكون إلا إذا كانت طويلة أو مرتفعة عن الأرض.

## فُجُري

تصغير (فجر) بمعنى المنطقة القاحلة الصحراوية، وكذلك يعني فتح الشيء وثقبه وشقه من موضع واحد أو نبشه. وسمي الموقع بذلك لطبيعته المشابهة للأرض القاحلة. وفي الفصحى، فجِر القناة: شقها، وفجر الشيء: بجسه فانبجس، وفي القران الكريم: ﴿وفجّرنا خلالهما نهرا﴾ والمفجرة أرض تطمئن فتتفجر فيها أودية، فَجْرُ الوادي: متسعه الذي يتفجر إليه الماء.

## فُشْعْ

المكان الذي تنمو أشجاره ونباتاته بسرعة مع أول قطر من السماء، وقد يطلق على النمو ذاته . وحيث تقع القرية في منطقة تنمو أشجارها ونباتاتها بسرعة فإنها أخذت هذه التسمية. وفي الفصحى، فشعت الذرة يبست أطرافها.

## فُشي

المكان الضيق. ولوقوع القرية في مكان غير متسع فإنها أخذت هذه التسمية. وفي الفصحى الفش من الأرض : الذي ليس بجدٍ عميق ولا متطامنٍ.

## فضَي

فَضَي المكان وأفضى اتسع. والفضاء جمعها أفضية ومكان مفضٍ متسع. وفضَي هي الأماكن الواسعة عندَ مخارج الأَوديَة والمنخفضات. ولوقوع القرية في هذه المنطقة فإنها أخذت تسميتها.

## فلْقُتْ

الَفالق في الفصحى الشق في الجبل، والفالقة والفلق المطمئن من الأرض بين ربوتين. وفي القرآن الكريم: ﴿إن الله فالق الحب والنوى﴾. وفلْقُتْ أي افتلقت نصفين أو امتلأت، وكانت التسمية تطلق في الأصل على مغارة ذات صخور يأوي إليها الناس وقت الحاجة مما يجعلها تمتلئ بالناس والمواشي، فهي لا تستوعبهم جميعا بسبب كثرتهم وعدم سعتها. وفلْقَنْ اسم شجرة صغيرة توجد في المَكان الذي تقع فيه القرية. وتعود التسمية لأحد هذه الأسباب.

## فيرَق (فيراق)

تصغير فرْق – بفتحة ممالة إلى ضمة – وهو شق الجبل المنفصل عنه أو المستقل بنفسه. وفي الفصحى، الفرق: القسم من كل شيء. والجبل، والهضبة.

## قُرْمْ

القربة القديمة التي تصنع من الجلد، والقُرْم: نوع من الشجر لعله كان يوجد في الموقع قديماً . القَرْمة والقُرامة : جلد تقطّع.

## قرُنْ حيرتي

(قَرن) بمعنى قرون . و(حيرتي) جمع ( حار) وتعني القمم. وسميت بذلك لوجود قمم شبيهة بالقرون في هذا المكان وأصل الاسم هكذا "قرن إل حيرتي" مهمزة ولام جانبية للتعريف. وفي الفصحى، القرن : جبل صغير منفرد. والقرن كذلك رأس الجبل. وحار تعني البقعة وجمعها حيرانٌ وحورات وهي الأماكن المرتفعة الحروف.

## قُشَتْ

القشة : صوفة القطران الملقاة بعد استَعمالها. وأقشت الأرض كثر يبسها. والقش: الدلو الضخمة. وفُشَت الشيء الطويل المرتفع رأسيا. ولوجود قمة مرتفعة بالقرب من الموقع فإنه سمي بهذا الاسم.

## قصيرُتْ اتُرْ

(اقصيرُت) القمة القصيرة (بتُرْ) ضاع وهلك. ولعل شخصا ما هلك هناك لسبب ما، فسمي الموقع بذلك الاسم .وفي الفصحى، بتر: قطع، والأبتر: الهالك. وفي القرآن الكريم: ﴿إن شانئك هو الأبتر﴾.

## قصيرُتْ آصرْ

(قصيرت) تعَني القمة القصيرة و(اصرْ) يعني الوقوف. وسميت بذلك لصغرها وقلة ارتفاعها. والقُصيرة في الفصحى تصغير القَصَرة وهي أصل العنق.

## قفْطُتْ

عَقبة على شكل هضبة كبيرة ذات علو

وارتفاع. سميت القرية باسمها كونها تقع فيها. واللفظة تدل على السعة والامتداد وكبر الحجم، كما هو مستخدم في اللهجة المحلية. وفي الفصحى نجد أن كلمة القفطان: تعني الثوب الفضفاض السابغ.

## قَفْقفُت

القفَ : ما ارتفع من متن الأرض. وقيل: ما ارتفع من متون الأرض وصلبت حجارته. وتعني قَفْقفُت المكان المرتفع من الأرض، ومنها اللفظ المذكر (قُفْ) بالمعنى نفسه، وسميت هذه القرية بذلك الاسم نظرا لعلو وارتفاع الموقع الذي تقع عليه.

## قَهُفْ

الموقع المستتر الذي يكون ملتوياً في السفوح أو المنخفضات. ولوقوع القرية في هذا الموقع فإنها سُمّيت بهذه التسمية.

## قِيرَنْ

تصغير (قُنْ) بمعنى قَرْنٌ. والقُنُّ في اللغة الجبل الصغير. ولكون القرية واقعة على قمة أو ربوة فإنها سميت بهذا الاسم.

## قِينَطْ

تصغير(قَنْطْ) وهو نهاية الموقع وطرفه الملتوي، ولوقوع القرية في طرف المكان ونهايته فإنها سميت بهذا الاسم، وحين يتوارى عنك الشيء في مثل هذه المواقع فإنه يغيب عن النظر ولا يدرك أبدا فييأس الإنسان من لحاقه ومتابعته حينذاك. وقَنَطَ تعني يئس في الفصحى.

## كاهفّ

تصغير (الكهف) بمعنى السفح المستتر أو نحوه. الكهف البيت المنقور في الجبل وهو ما يسمى بالغار. وسميت القرية بذلك لوقوعها في موقع غير مستوٍ كسفح أو نحوه.

## كَبْكَأْ

كبكب القوم: إذا تجمعوا. وكبكب الشيء: قلبه وصرعه، والمكب والمكباب كثير النظر إلى الأرض. وكَبْكَأْ مشتقة من (كبْ) بمعنى نزل إلى أسفل. وترديد الكلمة مرتين ينتج عنه هذا الاسم المركب (كَبْكا) كناية عن كثرة النزول ، وذلك بسبب طبيعة الموقع المنحدر إلى الأسفل حيث تقع القرية.

## كتيتهْ

الكتكَتة : تقارب الخطو في سرعة المشي، أو المشي رويداً. وكتيته نوع من المشي كذلك أو القطع الجذري للشيء وقصه تماماً. ولعل طبيعة الموقع تفرض نوعا من السير على من يمشي عليها فسمي الموقع بذلك لطبيعته.

## كَزْبَرْم

تعني مجموعة الربى المتقاربة، ومن

صيغها (كزأ) و(كزويْ) وتعني الربى . ولوقوع القرية عند هذه الربى فإنها سميت باسمها.

## كزِتْ أوسْعَتْ

(كَزِتْ) تعني الربوة. والهمزة للتعريف (أُسعَت) تعني المتسعة أو الواسعة. السعة : ضد الضيق . والوُسعة تعني الاتساع. وسبب ذلك الاسم يرجع إلى سعة الموقع.

## كزِتْ جَعْليلْ

الكَزّة: الشيء الصلب المنقبض، والربوة العريضة المستديرة. والجَعَل: القصر في سمن، وكزتْ جَعْليل: (فجَعْليلْ) تعني العَريضة أو المستديرة وذلك لعرض هذه الربوة واستدارتها. ولوقوع القرية عندها فإنها أخذت نفس التسمية منها.

## كَزْمِمْ

تعني الهضبة القصيرة. ولوقوع القرية في هذا الموقع فإنها سُميت باسمه. والكَزْم في الفصحى القصر والتقلص والاجتماع.

## كَنْزِرْ

المكان المسطح المنبسط، ولوجود ربوة بهذا الوصف حيث تقع القرية فإنها سميت بهذا الاسم.

## كنْعَلُتْ

تعني الهضبة المسطحة من أعلاها. ولوقوع القرية على هذه الهضبة فإنها سميت بهذا الاسم. والكنْعلة في الفصحى العدو الثقيل.

## كيزأ

المرتفع البسيط على شكل ربوة. وسميت القرية بذلك لوجود مرتفع من هذا النوع بالقرب من موقعها. والكزة في الفصحى الشيء الصلب المنقبض.

## كيزوت أتدْبُرْ

كيزوت بمعنى ربوة و(تدبُر) اسم منطقة.

## كيزوت أعرُقمْ

الكزة: شدة الضيق. والكزازة: الانقباض واليبس. وكيزوت تصغير (كِزتْ) بمعنى الربوة أو المرتفع المستوي، والهمزة للتعريف. عرَقْمْ: اسم قديم؛ وحيث توجد ربوة في هذا الموقع فإنها كانت سبب التسمية.

## كَيزِيْتَا

جمع تصغير (كزِتْ) بمعنى ربوة، ولوجود مجموعة ربى في الموقع فإنه سمي بهذا الاسم.

## مُجْ

يقال (مُجْ) أي تقدم واظهر للشخص المخاطب. ولوقوع القرية في هذا المكان فإنها أخذت تسميتها منه . والموج في

الفصحى بمعنى موج البحر الذي يتراوح بين التقدم والتراجع.

## مَجْحي

اسم مكانٍ في وادي نحيز. وأصل التسمية من جحي بمعنى ظهر وبرز. وذلك لبروز المكان وارتفاعه قليلاً. أو من اجْحيْ بمعنى حصلَّ وضم. حيث توجد مغارة في المكان تستوعب أعدادًا من المواشي عند المطر والبرد وربما جاءت التسمية من جحي بمعنى انخفض ونزل إلى الأسفل أي سقف الغار، أو المكان عمومًا وهو بهذا يكون من الأضداد أي الكلمة ذات معنيين متعاكسين. جى: أقام، ومشى وخطا.

## مَذْبَرنْ (مذبرم)

اسم مغارة كان الناس في الماضي يحتمون بها من المطر والبرد. ولعل التسمية مرتبطة بنوع من الحشرات الطائرة والدبابير التي تجتمع في المكان ويقال لها «مَذبر». وعليه فمذبرنْ: اسم مكان من هذه الكلمة .

## مَسْبَخْ

الموقع الخالي من النبات ذو التربة العقيمة. والسباخ من الأرض ما لم يحرث ويعمر. والسبخه: أرض ذات نز وملح. ولوقوع القرية في مكان ذي تربة من هذا القبيل فإنها تسمت بهذا الاسم.

## مِشِنُنْ

بَنَطْق الشين ممزوجة بحرف الصاد وتعني الشيء المناسب المنظم الهادي ، وذلك لجمال الموقع ومناسبته للسكن. والمُشنان أطيب الرطب بالفصحى.

## مَعْسِرُتْ

المعسور بمعنى العُسر والمَعْسَرة خلاف الميسرة. وفي القرآن الكريم: ﴿إن مع العسر يسرا﴾. والعصرُ المودة والقرابة كما جاء في الفصحى. ومعسرت تعني الشيء الجميل أو الظريف المرغوب. ولحب الناس للموقع وارتباطهم به سموه بهذا الاسم.

## مْقابْلي

المقابلة: المواجهة، والشيء المقابل هو الشيء المواجه. وتعني مقابلي الشيء المقابل المواجه أو الأشياء المتقابلة. ولطبيعة الموقع المقابل لقمم ومنخفضات محيطة مجاورة فإنه سمي بهذا الاسم .

## مقبارَتْ

بمعنى مقبرة. وسميت بذلك لانخفاض موقعها أو لوجود مقبرة بالقرب منها.

## ملحي

جَمع (ملْحتْ) وتعني الشجرة المتيبسة الجرداء. شَجرة ملحاء: أي سقط ورقها وبقيت عيدانها. ولوقوع القرية في مكان

ذي أشجار من هذا النوع فإنه سمي بهذه التسمية.

## مَنشَحْتْ

الأرض الصلبة التي فيها ميلان ولا تمسك الماء، وفي الفصحى نشح نشوحاً: شرب دون الري. ونشح الدابة: سقاها ما يسكن عطشها. والنُشوح: الماء القليل. ولعلها سميت بذلك لقلة الماء فيها أو لطبيعة تربتها الجحداء.

## مَنْفَعْتْ

الشيء النافع أو المنفعة، وهي ما انتفع به. ونظراً لانتفاع أهل القرية وقاطنيها بمزايا الموقع المتعددة فإنهم أطلقوا عليها هذه التسمية.

## مُول

الشيء المائل. مُيِّلَ الشيء: صُيِّر مائلاً غير مستو. وسميت القرية بهذا الاسم لطبيعة الموقع الذي به ميل قليل.

## نُجْر أَخْريمْ

نُجْر: الجرف من الأرض. والهمزة للتعريف مثل (أل) في الفصحى. و(مَخرِم) تعني الأرض المنبسطة السهلة الخالية من المتعرجات والأحجار والوعورة، حيث يسهل السير عليها والإقامة فيها في أي موضع منها. وفي الفصحى،النجر: الدق وقيل النحت والقطع. والخِرماء: كل رابية تنهبط في وهدة. والخُرُم: نبات الشجر. والمخارم: الطُرُق في الجبال. خُرم الأكمة ومخرمها: منقطعها.

## نجورْ (انجور)

أصل التسمية (نْجَرْم) بجيم معطشة. ومعناها المكان الذي تكثر فيه الأجراف جمع جرف. فكل جرف يقال له «نُجُرْ» . وكلمة (نْجَرْ) بفتحة ممالة إلى ضمة تعطي معنى الشق والحفر والضرب في أرض غير غليظة. وفي الفصحى: نجرته: إذا دفعته ضربًا. وأصل النجر: الدق وقيل النجر: النحت والقطع. وسمي المكان بهذا الاسم بسبب وجود مثل هذه الأجراف فيه، ولعل ذلك يعود إلى طبيعة تربة هذا المكان وعرضته للسيول القادمة من الجبال القريبة.

## نَحْرِنْ

جمع (نحور) وهو الوادي العميق المتقارب من الجانبين والممتد في طوله. وسميت القرية بهذا الاسم لقرب موقعها من منطقة ذات أودية تحمل هذه التسمية. والنحور في الفصحى جمع نحر وهو أعلى الصدر.

## نَحيز

اسم واد شهير ذي أشجار ومناظر خلابة ونطقه بالمحلية هو نحِزْ من غير ياء وهذا

اللفظ يعطي معنى الحفر بقوة أو الضرب. النحز : الضرب والدفع وقيل : الدق بالمنحاز، والنحيزة: الطريق ويعني قطعة من الأرض. والجبل المنقاد في الأرض يُسمى نحيزة أيضاً.

## نُصْحْ

وتعني المخبر المفشي للسر ، وتعني الناصح المخلص. ولانكشاف الموقع ولخلوه من الأشجار الكبيرة بحيث لا يمكن الاختفاء فيه فإنه سمي بهذه التسمية. والنُصحح في الفصحى خلاف الغش، والناصح اسم الفاعل منه. وأرض منصوحة متصلة النبات بعضها ببعض .

## نَغْمتْ

تعنيَ رفض الشيء وعدم القناعة به أو الهجر والانفصال، ونظراً لوجود قمة منفردة منعزلة عن غيرها وكأنها متخاصمة مع غيرها فإنها سميت بهذا الاسم.

## (هلجيت) هلجتْ

المكان الغَامض المظلم من داخله بسبب ما يحيط به من أشجار أو مرتفعات. وإذا كانت التسمية من (هَلُجْ) بمعنى لمع لجدَّته. فالمعنى هو: المكان اللامع. وقد يكون سمي بذلك لطبيعته. ولعل الكلمة من الأضداد. وفي الفصحى، الهالج: الكثير الأحلام بلا تحصيل. وهلج هلجًا: أخبر بما لا يؤمن به أو يوقن به. وأهلج الشيء: أخفاه.

## هيَّامْ

لفظ مذكر مصغر فيما يبدو، يقابله المؤنث (هيُت). ودلالة الكلمة تعني المكان المنخفض. وفي الفصحى، الهوم: ما اطمأن من الأرض. والهيام والهوام والهومة كلها بمعنى الفلاة.

## هيُتْ

المكان المنخفض ، وكون القرية تقع في مكان منخفض فإنها سميت بهذا الاسم. وفي الفصحى، الهَوْم: ما اطمأن من الأرض، والهيام والهوام والهومة بمعنى الفلاة.

## هيزَرْ

يعني الموقع المنخفض ذو التربة اللينة، وهو عبارة عن موقع مستو وسط هضاب ثلاث. هُزَر : نوع من النباتات المعروفة. الهَزْرة: الأرض الرقيقة.

## وادي مُدامْ

الوادي: منفرج بين جبال وآكام. ومُدام من «مِدامْ» على الأرجح ، وهي جمع مديت وهي

مربض الغنم أو حظيرتها والجحر الذي تحفظ فيه ليلاً. ولعل كثرة مثل هذه المواضع في المكان هي السبب في تسميته بهذا الاسم. وفي الفصحى، الدمة: مربض الغنم. والدامّاء إحدى جحر اليربوع، وتراب يجمعه اليربوع ويخرجه من الجحر، فيسوي به بابه.

## وادي مضي

الوادي: منفرج بين جبال وآكام. والمضاض: تحريك الماء في الفم. ومْضَيْ بمعنى شرب من غدير أو أي ماء قليل. وأكثر ما يكون ذلك من الإبل والماشية، التي ترد الغدران وأماكن تجمع المياه بعد المطر، حيث تحاول بسبب العطش أن تشرب وتحصل على الماء من هذه المواضع. وسمي الوادي بهذا الاسم بسبب وجود مصدر ماء فيه، أو بسبب ما يظهر فيه من الغدرانَ بعد نزول المطر وبقائها لبعض الوقت في البئر.

## وادي هرويبْ

الوادي: منفرج بين جبال وآكام. وأضيف إلى «هرويب» بسبب طبيعة هذا المكان. أما «هَرْويب» فأصلها باللسان المحلي «هَرويو»، وتعني البقعة المرتفعة وسط ممر السيل في الوادي يمر الماء من حواليها وتبقى غير مغمورة بمياهه إلا نادراً عند اشتداد المطر، ولهذه الأماكن تربة مميزة وتنمو فيها أشجار ونباتات؛ بسبب احتفاظ تربتها بالماء. ويبدو أن أصل التسمية من الناحية اللغوية له علاقة بالري والارتواء. فإذا قلت هُمْ هَرْوَوْ: فالمعنى أنهم قد استقوا وارتوَوْا. وكذا هِرْو، تعني أنه قد سقى وراح. والهاء منقلبة عن الهمزة هنا. ولكنهم أضافوا إلى الكلمة باءً ووضعوها مكان الواو، فصارت هرويب.

# ولاية صلالة: القلاع

| الإســـم | المكان | معلومات عامة |
|---|---|---|
| **حمران** | صلالة | تقع على قمة جبل عند مدخل عين حمران من جهة الجنوب وقد جرت بها حفريات أثريه والقلعة متهدمة منذ أزمنة طويلة. |
| **ريسوت** | ريسوت | قلعة مبنية منذ القدم وقد انهارت بمرور الزمن ولم يبق سوى أطلالها المتهدمة، وحاليا تقع هذه القلعة في حرم الميناء وعليها سور. |

# ولاية صلالة: الأبراج

| الإســـم | المكان | معلومات عامة |
|---|---|---|
| **الحصيلة** | صلالة | بني في الستينات من مطلع القرن العشرين في عهد السلطان سعيد بن تيمور وتم استخدامها كاستحكامات عسكرية لحماية مدينة صلالة. |
| **الرباط** | صلالة | بني في الستينات من مطلع القرن العشرين في عهد السلطان سعيد بن تيمور وتم استخدامها كاستحكامات عسكرية لحماية مدينة صلالة. |
| **القوف** | صلالة | بني في الستينات من مطلع القرن العشرين في عهد السلطان سعيد بن تيمور وتم استخدامها كاستحكامات عسكرية لحماية مدينة صلالة. |
| **الوادي** | صلالة | بني في الستينات من مطلع القرن العشرين في عهد السلطان سعيد بن تيمور وتم استخدامها كاستحكامات عسكرية لحماية مدينة صلالة. |
| **بن ظفاري** | صلالة | بني في الستينات من مطلع القرن العشرين في عهد السلطان سعيد بن تيمور وتم استخدامها كاستحكامات عسكرية لحماية مدينة صلالة. |

| الإســم | المكان | معلومات عامة |
|---|---|---|
| **شمال الحصن** | صلالة | بني في الستينات من مطلع القرن العشرين في عهد السلطان سعيد بن تيمور وتم استخدامها كاستحكامات عسكرية لحماية مدينة صلالة. |
| **شمال عوقد** | صلالة | بني في الستينات من مطلع القرن العشرين في عهد السلطان سعيد بن تيمور وتم استخدامها كاستحكامات عسكرية لحماية مدينة صلالة. |
| **عوقد الوسطى** | صلالة | بني في الستينات من مطلع القرن العشرين في عهد السلطان سعيد بن تيمور وتم استخدامها كاستحكامات عسكرية لحماية مدينة صلالة. |

# المناطق التابعة لمكتب المحافظ

## المدن والقرى

## المزِيونة

الـزَيْـن ضـد الشَـيْـن. زيَّـن الشـيء حسَّـنه وزخرفه. الزَيَان: الحسن يقال (قمرٌ زَيَانٌ) فالمزيون أو المزيونة اسم باللهجة البدوية الدارجة يطلق على الشيء المتميز بالجمال وحسن المنظر. ونيابة المزيونة تقع في النجد الغربي من بادية محافظة ظفار .

## الحشمان

الـحشـة : الحيـاء والأدب والحُشَـمـاءُ الجيران والأضـيـاف وحَشـمَ الصـيـدَ : أصـابـه وحشم الطعام: أكل منه. ولعل التسمية مرتبطة بكرم الضيافة عند البدو، وكانت تسمى سابقا (فسد).

## أندَات

نـدّ الـبعير يند: نفر وذهب شارداً. الند: الأكمة، والتل المرتفع. وأندات مركز تجمع سكاني يقع قرب حبروت في الجهة الغربية من بادية محافظة ظفار.

## بَرَاصاص (ذهبَاتْ)

بـرص يبرص بَـرَصـاً: أصـابـه البرص. البرص: مرض يحدث في الجسم كله قشراً أبيض ويسبب للمريض حكاً مؤلماً يقال في المجاز (جبـة بـرصـاء) أي في جلـدهـا لمع بياض. برص الأرض: لم يدع فيها رعياً إلا رعاه يقال: أرض برصاء أي رعي نباتها فعريت منه . وسمي المكان على جبل به علامة بيضاء، ويقع بالقرب من بربزوم بمحافظة ظفار. وقد غير الاسم إلى ذهبَاتْ.

## بيْثَنَة

البـثـنـة: الأرض السـهـلـة اللـيـنـة الطـيـبـة الإنبات، وهي نيابة صحراوية.

## تُوسَنَات

وسِن: أخذه ثقل النوم ، أو اشتد نعاسه. وفي القرآن الكريم: ﴿لا تأخذه سنة ولا نوم﴾. وسِن فلان : غشي عليه باللهجة الدارجة في البادية. توسن: الرائحة غير المحببة. وتوسنات نيابة صحراوية في منطقة النجد بمحافظة ظفار. وفي الأصل كان الاسم يطلق على واد منبسط فيه أشجار ومراعٍ.

## جَدِيْلَهْ

الجَديلة : قطعة الأرض الصلبة الواضحة والمنفردة. وتقع جَديله في الجهة الغربية من منطقة النجد في محافظة ظفار، وأرضها مستوية وصلبة تحفها انحدارات صغيرة على شكل جداول.

## حَبْرُوتْ

حبّر الشيء زيَّنه ونمَّقه، يقال: حبر الشعر والكلام والخطب. وفي حديث أبي موسى الأشعري: «لو علمت أنك تسمع لقراءتي لحبرتها لك تحبيرا» والحوير:

شجرة صحراوية تفرز مادة الحبر كانت تكثر في حبروت.

## حَظُوْر

الحظر: الشجر المحتضر به، أو الشوك الرطب. المحظور: الممنوع المحرم. الحظيرة: الموضع الذي يحاط عليه لتأوي إليه الماشية. وتقع حظور بين حبروت ومضي في محافظة ظفار.

## حَوْرات

تعني سوداء اللون . وتقع حورات بالقرب من وِلاية مضي في بادية محافظة ظفار. والحوَر بياض يعلوه سواد ، أو شدة البياض مع شدة السواد معاً.

## حَيْرون

لعل لها صلة بالفعل حار يحار فهو حائر وهم حائرون إذا نطقت مخففة قيل «حايرون» ولعل لموقعها في البادية واحتمال الحيرة في الاهتداء إلى المكان ما يفسر التسمية وقد تكون التسمية مأخوذة من غيران الغنم وتسمى: حَرِتا، وحيرون. وتقع حيرون في عيدم ببادية محافظة ظفار.

## رَمْلة شَعْيت

الرملة هي الأرض التي يعلوها الرمل. ويقال سميت بشعيت لأنها منطقة ذات أرض خصبة ويزدهر فيها الطلع من جراء هطول الأمطار وعموم الغيث وتتبعثر فيها ديار البدو وتشع نيرانهم، ولذلك عرفت بهذا الاسم. وتقع رملة شعيت في الجهة الشمالية الغربية من بادية محافظة ظفار.

## عَيْبُوت

عبت عبتاً : لوى فهو عابت، واليد معبوتة ملوية، العابة: نبات ينبت على سطح الأرض وينفرش عليها. ربما سميت المنطقة بهذا لوجود ذلك النبات، أو ربما كانت طبيعتها غير مستوية وبها التواء في تضاريسها. عيبوت نوع من صخور البادية. وتقع عيبوت قرب نيابة مضي في منطقة النجد من محافظة ظفار.

## عَيْدَمْ

عَدِمَ عُدْماً وعَدَماً المال: فقده، ويقال ما يَعْدَمُني هذا الأمر أي ما يفوتني، والعُدْم: الفقدان، العدِم: ضد الوجود. وعيدَم: اسم واد كبير يجمع السيول القادمة من مناطق كثيرة، ولذلك يفاجئ قاطنوه بالسيول الجارفة التي تهلك الناس ومواشيهم، ولذلك سموه عيدم. وتقع عيدم في بادية المنطقة الغربية من ظفار.

## فَتْخَيْتْ

فَتَخَ يَفْتَخ فَتْخاً الفَتخُ: استرخاء المفاصل

ولينها. الفَتْخة حلقة كالخاتم لا فُصَّ فيها؛ فإذا كان فيها فص فهي الخاتم. ويقال: للحمامة المنقطة فتخى، ويقال: للعقاب فتخاء ، قال الشاعر:

*كأني بفتخاء الجناحين لقْوة*

*دفوف من العقبان طأطأت شملالي*

وأرض فتخية: مسطحة ذات انبساط واسع، وطبيعة أرضها تفسر التسمية، وهي قريبة من مركز بربزوم بالنجد من محافظة ظفار.

## كبَّة النَّسر

قمة النسر. والكبة تأتي بمعنى الزحمة والصدمة بين الخيلين. والحملة في الحرب. كبة الشتاء: صَدْمتُه وشدَّتُه. الكُبَّة: الإبل العظيمة والجماعة من الخَيل. النَّسر: طائر حاد البصر، من أشد الطيور وأرفعها طيرانا. وكبة النسر في الصحراء الغربية من محافظة ظفار، وهي عبارة عن مسطح بارز من الأرض تحط عليه النسور بكثرة، ولذلك سمي بهذا الاسم.

## كَظَرَهْ قتبيت

الكظرة تعني العقد الذي في الحبل . أقتب البعير: شد عليه القتب. وتقع كضرة قتبيت في الجهة الشمالية الشرقية من ولاية ثمريت بمحافظة ظفار.

## مَطُورَهْ

المُطْرَة الدفعة من المَطَر ، المطرة : القربة وسط الحوض ، القربة من معدن يغشاه اللباد. والمطاره هي قربة من معدن أو خلافه يحملها الماشي أو الراكب على مطيته للشرب منها أثناء رحلته. وتقع مطورة قرب نيابة هَرْويب بمحافظة ظفار.

## ميتَان

متَنَ يمتن: ذهب في الأرض وأقام . المتن الظهر. متن الأرض ما ارتفع منها واستوى. وهذه التسمية تنطبق على المكان، وهي نيابة صحراوية في محافظة ظفار.

## نَظُوْر

ما تستريح العين في النظر إليه لجماله. ونظور تقع في النجد بمحافظة ظفار وبالرغم من قساوة مناخ الصحراء إلا أنه توجد برك من المياه الثابتة ونخيل مخضرة تسر الناظر إليها. وتقع نظور بالقرب من مركز بربزم في منطقة النجد من محافظة ظفار.

## هَرْويب

الهراوة: العصا الضخمة، وتجمع على هراويب وهري، وهرول مشى مسرعاً . وهرويب نيابة في الجهة الغربية من بادية محافظة ظفار. وأصل الكلمة باللسان المحلي (هَرْوِيو) وتعني: المكان المرتفع قليلاً في مجرى السيل وسط وادي

ويكون له امتداد بمحاذاة الوادي وله تربة تميزه وبعض النباتات والأشجار . ولا يغمره الماء إلا نادراً عند غزارة الأمطار واشتدادها. ويبدو أن أصل التسمية من الناحية اللغوية له علاقة بالري والارتواء. فإذا قلت فلان هَرْوَهْ: فأنت تعني أنه قد سقى وراح. وكذلك هُمْ هِرْوُوْ: فالمعنى أنهم قد استقوا وارتوا. والهاء أصلها همزة هنا. ولكنهم أضافوا الياء إلى الكلمة ووضعوها مكان الواو، فصارت هرويب.

# المناطق التابعة لمكتب المحافظ: القلاع

| الإســـم | المكان | معلومات عامة |
|---|---|---|
| حبروت | حبروت | لقد كانت هذه القلعة عبارة عن حامية عسكرية وقد تم بناؤها في الستينيات من القرن العشرين في عهد السلطان سعيد بن تيمور. |

# ولاية ثمريت

# المدن والقرى

## ثَمْريت

ثَمَرَ يَثْمُرُ ثَمراً ، وأَثْمَرَ الشَّجر : طَلَعَ ثَمَرُه فَهو ثَامر ومُثْمر. الثَّمر واحده ثَمَرة. والثَّمَار حَمْل الشَّجر وهو ما يَعْقُب الزَّهر مُباشرة. وقد أطلقت هذه التسمية على ولاية ثَمْريت الصَّحْراوية نسبة للوادي الذي تقع فيه؛ حيثُ إن أراضيه خِصْبة وتزدهر فيها المراعي وتثمر. وتمثل ثمريت حلقة الوصل المحورية بالنسبة لمنطقة النجد الصحراوية في محافظة ظفار بتبوئها موقعا جغرافيا وسيطا ونقطة ارتكاز في ملتقى عبور المواصلات البرية . ويُعتقد أن التسمية لها علاقة بنوع من الشجر الشوكي الذي كان يكثر في هذه المنطقة نظراً لقدم التمسية.

## البرُجَة

مؤنث برج والبُرج : بناء مرتفع ، وكذا الحصن، والركن أو ركن الحصن يكون منفرداً أو قسماً من بناية عظيمة .وتقع البرجة في وادي حلوف بمحافظة ظفار حيث يوجد جبل مدبب تربته العلوية بيضاء سمي المكان نسبة إليه فيما يبدو.

## التُّدهَة

دهِيَ يدهَى دهيا أي اعتاد وأدمن على الشيء. ودَهَاءَ تصرف بدهاء. تدّهى بمعنى دهى. الدهاء: جودة الرأي والحذق. وتقع التدهة في الصحراء بين مضي وشحن في محافظة ظفار.

## الجَحَدْ

جَحَد النبت يجحد جحداً: لم يطُلْ أو قل. جحدت الأرض: يَبُسَتْ، وخلت من الخير، أرض جحدة يابسة. الجحد : الأحدب أي ذو الظهر الأحدب. والجحد تعني الأرض الجرداء التي لا نبات فيها، تقع الجحد في نيابة مضي التابعة لولاية ثمريت.ولعلها سميت بهذا الاسم بسبب طبيعة أرضها.

## الْخَذَفْ

يعني المكان المبعد أو الملتوي، خَذَف يخذف خذفا بالحصاة ونحوها : رمى بها بين سبابتيه أو بالمخذفة. (خشبة يخذف بها). والخذف مكان قريب من نيابة الشصر بمحافظة ظفار.

## الشّصر

شَصَر شصراً: الثوب : خاطهُ خياطةً متباعدة. شصر شَصْراً فلانا بالرمح طعنه. الشَصَر مفرد شَصَرة وجمعها أشْصَار. والشصر باللهجة الدارجة في منطقة البادية: الشق الضارب في عمق الأرض مفتوح الفوهة على شكل فتق انشطاري غالباً ما يكون في الأرض الصخرية. ونيابة الشصر تابعة لولاية ثمريت وبها حفريات أثرية لاقت اهتماماً عالمياً كبيرا من قبل الباحثين الأثريين. وهناك اعتقاد بأن مدينة (إرم) التي يقال لها (وبار) راقدة تحت موقع الشصر .

## أَلمَطْهَفَةْ

من أَطْهَف السَّناء: استرخى. الطَّهيْفة: القِطْعَة، الطَّهافَة: الذُوابةْ. الطَّهف: الحَرز. الطُّهاف من السحاب المُرتَفِعْ والمطّهفة مُفْرد مَطَاهَفْ. وتطلق على بقاع الأرض المتدرجة على نحو انسيابي، وخصوصا الأرض المُنْحدرة من شمال جبال القرا التي تصل بامتدادها الطبيعي إلى داخل السيوح والوديان المتجهة إلى الصحراء. وتقع قرية أَلمَطْهَفَهْ بين ولاية ثمريت ونيابة مضي في محافظة ظفار.

## بَرْبَزُوم

بر بمعنى (ابْنْ ). بزم الناقة: حلبها بالسبابة والإبهام فقط، بزم وتر القوس : أخذه بالسبابة والإبهام ثم أرسله . وبربزوم تقع شرقي ذهبون في محافظة ظفار، وبها تجمع سكاني.

## بن نواطَشْ

ابن نواطش اسم شخص سمي به المكان الواقع في نيابة الشصر التابعة لولاية ثمريت في محافظة ظفار بالنجد.

## حَكْبِيتْ

من حَكَبْ بمعنى: مكان سكنى أو الموقع الطبيعي الذي يحمي من الرياح والعواصف، وتقع حكبيت في منطقة النجد على طريق (ثمريت صلالة) في محافظة ظفار.

## حلُوف

الحليف : المحالف. الحِلف: ما يلازم الشيء ولا يفارقه. الحلفاء نبت. الحلفة والمحلفة من الأرض الكثير الحلفاء . ولعل التسمية راجعة لوجود هذا النبات في الموقع. وحلوف منطقة سكنية في النجد بمحافظة ظفار.

## حَنْفيت

حَنَفَ يحنف أي مال، حَنيف يحنف: أعوَجَّت رجله إلى داخل، .الحَنَفاء: الحرباء أو السلحفاء. وسمي الموقع «حنفيت» وذلك على شكل الجبل الصغير المائل في استقامته. وحنفيت واقعة بين دوكه وثمريت قرب طريق صلالة مسقط في محافظة ظفار.

## دَوْكَة

كلمة محرَّفة صوابها الدكَّة والجمع دكاك، وهي تعني ما استوى من الرمل، أوما سُطَّح أعلاه للجلوس عليه. وهذا تشبيه لشكل الربوات المرتفعة بعض الشيء عن طبيعة الأرض المستوية في الموقع حيث إن تربة تلك الدكك فيها غلظ عما حولها. وتقع دوكة بين استراحة قتبيت ومدينة ثمريت على الشارع العام القادم من صلالة إلى مسقط.

## ذَهْبُون

ذَهَبَ يذهب: سار، مضى، ذهب به،

اسْتَصْحَبَه وذَهَب معه. الذَهُوب: الذاهب. ذهِب يذهب: وجد الذهب بكثرة في معدنه. الذَهب التبر. الذهُبة: المطرة الضعيفة أو الغزيرة. وذهبون وادٍ ذو تجمعات سكنية في محافظة ظفار.

## رَبْكُوْت

رَبَكَ يَرْبَك ربكاً الشيء : خلطه. وربكه : ألقاه في الطين. الربيكة : الزبدة التي يخالطها اللبن. وربكوت جنوب شرق ثمريت في محافظة ظفار بالنجد.

## رَوْيَة

الرَّوية :مؤنث الَّروي وتعني الساقي، والسحابة الشديدة المطر. والرَّويَّة النَّظَرُ والتفكر في الأمور. وروية أنثى الوعل، وجمعها روايا. وروية من القرى الحديثة الواقعة في النجد بالقرب من خط الطريق الموصل بين ولاية ثمريت وصلالة بمحافظة ظفار.

## سيح الخَيرات

الخيرات جمع خَير، الخير ضد الشر، السيح هو الأرض الفسيحة الفلاة. ويعني كذلك: سيلان الماء الظاهر على سطح الأرض. سيح الخيرات قريب من هيلة الراكة يقع على طريق صلالة مسقط بمحافظة ظفار. أطلقت عليه التسمية في عهد جلالة السلطان قابوس بن سعيد.

## عَمْدات

عَمَد للشيء وإلى الشيء يَعْمِدُ عمداً : قَصَدَ فعْلَه. عَمِدَ الثرى يعَمده: بلَله المطر. عمّد السيل شد مجراه كي يجتمع في موضع .العَمِد: المكان الذي بلله المطر. ويشتهر وادي عمدات بكثرة أشجار اللبان الذي كان يعتمد السكان على تجارته وتصديره في الماضي، بجانب اعتمادهم على الماء الوفير في هذا الوادي. ولعل هذا كان السبب في التسمية.

## عَيْبُوت

عبت عبتاً : لوى فهو عابت، واليد معبوتة ملوية، العابة: نبات ينبت على سطح الأرض وينفرش عليها. ربما سميت المنطقة بهذا لوجود ذلك النبات، أو ربما كانت طبيعتها غير مستوية وبها التواء في تضاريسها. عيبوت نوع من صخور البادية. وتقع عيبوت قرب نيابة مضي منطقة النجد من محافظة ظفار.

## عَيُون

جمع عين . وهي هنا نبع الماء أو مصدره، وعانت البئر كثر ماؤها. وعيون منطقة سكنية في النجد بمحافظة ظفار وبها عيون مياه سميت عليها.

## قَتْبيت

قتبَّة تقتيباً: حناه. أقتب البعير : شدَّ عليه القتب. القَتَبْ والقِتب : الرَّحلْ. وقتبيت في النجد بمحافظة ظفار ، وتوجد في قتبيت

استراحة للمسافرين براً على طريق صلالة مسقط.

## قَتْبِيت سَدْحُون

قتَّبه تُقْتَباً: حناه. القتوبة: الناقة التي توضع على ظهرها الأقتاب.والقتب الرحل الصغير على قدر السنام. أقتب البعير : شدَّ عليه القتب. سدح بالمكان أقام فيه.

## قَفَعْ

قفع الشيءُ تَقَبَّضَ. تَقَفَّعَ النباتُ يبس وتصلَّب. الأَقْفَع صاحب الاذن التي اجتمعت أطرافها وتقبَّضت، وصاحب الرِّجل التي ارتدَّت أصابعها إلى القدم. وتقع قفع قرب نيابة مضي التابعة لولاية ثمريت في النجد الغربي لمحافظة ظفار وبها تجمع سكاني.

## قَيمْ

قَمَّ الشيء جفَّ. قَمَّمَ الشيءَ: جففه. القميم: يبس البقل. قمّم النجم: توسَّط السماء ، فرأيته على قمّة الرأس، تقمَّم الشيء: علاه. وتقع قيم إلى الجنوب من نيابة مضي التابعة لولاية ثمريت في محافظة ظفار.

## مَسْحِيلَة

من سَحَلَ يسْحَل الشيء : قَشره، نَحَتَه، سَحَقَه. السحَّالة: براءة الذهب أو الفضة، قُشر البر والشعير ونحوهما .المسحول: المكان المستوي الواسع . وأرض المسحيلة مستوية سميت على ذلك الاستواء، وهي أحد مراكز التجمع السكاني بمنطقة النجد في محافظة ظفار.

## مَشْدِيْد

شَدَّ: عضدَه: قواه، وشد الشيء عقده وأوثقه، وشد العقدة: قوَّاها وأوثقها. والاشتداد والشدة نقيض اللين والرخاء ورَغْدِ العيش، وسمي مشديد لأن الولوج إلى نبع ماء مشديد صعب ووعر. وتقع مشديد إلى الشمال من قرية عيون في بادية محافظة ظفار.

## مَضيّ

كلمة مضي مأخوذة من مِضْ بمعنى شرب من غدير أو مصدر ضحل للماء أو متكدر. ويكون ذلك على الغالب من الإبل والمواشي التي تكون عطشى وتبحث عن الماء في الغدران. وتطلق التسمية على ثلاثة منابع للمياه أحدها في نيابة مضي التابعة لولاية ثمريت بمحافظة ظفار، وآخر قريب من وادي حبروت، والثالث في عمقون من نفس منطقة النجد، وهي منابع شحيحة الماء. وتقع نيابة مضي التابعة لولاية ثمريت في بادية محافظة ظفار، وفي

الفصحى، المضاض: تحريك الماء في الفم، ومضمضه: حرّكه في فمه.

## مضى عمقون

اسم وادٍ تكتنفه الأشجار خلافاً لما حوله من أراضٍ جرداء، وعمقات بمعنى متوسطة، وتقع عمقون بالقرب من نيابة مضي التابعة لولاية ثمريت بمحافظة ظفار.

## مَعْشَرة

عَاشرَه مُعَاشْرة: خالَطه وصاحبُه. تعاشر واعتشر القوم: تصاحبوا وتخالطوا. العشرة: المخالطة والصحبة. ناقة معْشار غزيرة اللبن. مُعَشرة: الناقة حديثة الحمل التي تكون في بداية شهورها الأولى. وتقع معشرة في وادي غدون شمال غرب محافظة ظفار بمنطقة النجد.

## هَانُونْ

هان الشيء هوناً سهُل، والهون السكينة والوقار والمَهْوَئِنّ : المكان البعيد أو الوهدة. واهوأنّت المفازة اطمأنّتْ في سعة. وفي القرآن الكريم ﴿وعباد الرحمن الذين يمشون على الأرض هوناً﴾. وهانون منطقة أثرية وهي مزار لمجموعات من الباحثين والمنقبين عن الاثار لكونها أحد المواقع المهمة التي كان يخزن فيها اللبان الذي تنقله القوافل البرية للتصدير. وبوجود المياه الدائمة في هانون فقد أصبحت مَوْرداً مائياً هاماً لحاجة الإنسان والحيوان في المنطقة الرعوية التي تقع بين الصحراء والجبل بمحاذاة طريق ثمريت صلاله في محافظة ظفار.

## هَيلَة الراكة

هَالَ يَهيلُ عليه التراب هيلاً: دفعه، وفي القرآن الكريم: ﴿وكانت الجبال كثيبا مهيلا﴾. والرّاكة شجرة يُعْمل من جذورها مساويك للأسنان، وتتغذى على أوراقها الإبل. والهيلة في النجد تطلق على الأرض المنخفضة عما حولها والتى تكون على شكل واحة رعوية خصبة . وهيلة الراكة بها مزارع في النجد الصحراوي بمحافظة ظفار وتقع بين دوكه وثمريت.

## وادي بنوت

الوادي منفرج بين الجبال والآكام . بنوتْ: بيِّنة وواضحة باللهجة المحلية. ولعله سمي بذلك لوضوح الوادي وبروز معالمه وسهولة تضاريسه. وفي الفصحى : بيّن الشجرُ: بدا ، وظهر أول ما ينبت. وبان: اتضح فهو بيِّنٌ وهي بيِّنةٌ. والبين : الناحية ، والفصل بين الأرضين، وارتفاع في غلظ ، ورمد البصر.

# ولاية ثمريت: الحصون

| الإســـم | المكان | معلومات عامة |
|---|---|---|
| **الشصر** | الشصر | يقع هذا الحصن بنيابة الشصر بولاية ثمريت ويجاور الموقع الأثري الذي تمت فيه الحفريات الأثرية عام ١٤١١هـ/ ١٩٩١م. |

# ولاية رخيوت

# المدن والقرى

## رخيوت

مشتقة من السعة والرخاء نظراً لتوفر أسباب العيش وتيسر أمور الحياة في البلدة لكونها بلدة تجارية ذات أهمية ومكانة في السابق. رخا الشيء رخوة ورخاوة لان وسهل . ومنها الرخاء بمعنى سعة العيش.

## آجدَرُت

الهمزة للتعريف. والكلمة تعني الموقع الذي به جدران . والجديرة لغةً: درب الغنم، والجدرة حظيرة تصنع للبهم من حجارة ونظراً لوجود مثل هذه الجدران في الموقع فإنه سمي بهذا الاسم.

## أحْمَرُتّ

الهمزة للتعريف. محمرَت لفظ مؤنث المذكر منها (محْمرْ) بمعنى المذلل المطوع على الشيء، ولعلها سميت بذلك لقدرة الناس على تذليل الظروف الطبيعية والوعورة حتى يتمكنوا من الإقامة فيها. وفي الفصحى، احمَرّ البأس أي اشتد. والحمَرة الشدة والمشقة. والحمر بمعنى القشر للشيء وذلك بالحديد حتى ينتهي إلى حيث يراد له.

## أخْفِرَن

الهمزة للتعريف. خفرَن: تصغير (خفُرْ) ويعني الحفرة العميقَة في الأرض. وسبب التسمية يعود إلى وجود حفرة غائرة في الأرض بالقرب من موقع القرية.

## أُرْجوت أشخْرِتْ

الهمزة للتعريف.وأصل الكلمة مَرْجُوتْ اسم المكان من (رجمت) وتعني الحجاره المتجمعة، و(شخرِت) تعني العجوز. وسبب التسمية يعودَ إلى وفاة عجوز في الموقع تحت الأحجار التي وقعت عليها هناك كما قيل والرجام الحجارة المجتمعة.

## أرْقَتْ

الهمزة للتعريف. والتاء للتأنيث. والمعنى هو الموضع المستوي الفسيح وسط غابة أو مرتفعات ووعورة. وسمي بذلك لانكشافه ووضوح موقعه. وفي الفصحى. بُرقة وبراق: كل أرض غليظة مختلطة بحجارة وطين ورمل. وكلُّ شيْءٍ اجتمع فيه سواد وبياض فهو أبرق.

## ارقُفْ

الهمزة للتعريف. والراء أصلها (بر) بمعنى ابن ويعني الموقع الذي به أحجار غير ثابتة ظاهرة على سطح الأرض. وسمي الموقع بذلك نظراً لطبيعته. والرقوف في الفصحى الرفوف، ويرقف من البرد: يرعد أو يرتعد.

## أغْتَدينُتْ

الهمزة للتعريف. مغدتدينُتْ: تصغير (غَدِتْ) وتعني المنخفض الواقع وسط مرتفعات ويكون ممر الناس فيه. الغدية والغُدو: هو الذهاب أول النهار.

## أقيطَنْ

الهمزة للتعريف. قيطِنْ: تصغير (قطن) بمعنى المنطقة الشماليةَ ذات الهواء الطلق والمواقع المستوية. وقد كان الناس يقيمون فيها بشكل شبه دائم. القَطَن موقع الإقامة. قال الشاعر القديم:

*أقاطن قوم سلمى أم نووا ظعنا*
*إن يظعنوا فعجيب عيش من قطنا*

## الحَوْطَة

الشيء المحيط بشيء آخر، أو الشيء المحاط نفسه بمكانة ومنزلة رفيعة. وحاط يحوط حوطاً وحياطة بمعنى حفظ وتعهد، ومنها الحائط حول الدار لحمايتها. ويقال بأن الموقع كان فيه رجل صالح ذو كرامات، لا يجرؤ أحد على أن يرتكب فعلا سيئا في حوطته؛ لأنه وليّ لله.

## امبرُفْ

الهمزة للتعريف. مَبْرُفْ: الأشياء المسنودة إلى شيء آخر، لكي تستقر. ولطبيعة الموقع المستند إلى مرتفع فإنه سمي بهذه التسمية.

## أَنزوتْ

الهمزة للتعريف. ومعنى الكلمة: المائلة إلى جهة أو جانب دون آخر؛ وذلك بسبب ميلان الموقع وانسيابه إلى جهة دون أخرى. وفي الفصحى، نزا إلى الشيء وثب إليه وأسرع.

## أنيتُخْ

الهمزة للتعريف. نيتخْ تصغير نتخ ومعناها: كل موضع من جبل عالٍ مشرف، يمكن مشاهدته من بعيد لكل قادم إلى تلك المنطقة. ونتخ الشيء في الفصحى يعني نزعه وقلعه. وكأن الجبل عند هذه النقطة منزوع من أصله؛ لإشرافه وعلوه على بقية أجزاء ومواضع الجبل الأخرى. وقد أطلقت التسمية لاحقا على القرية التي تقع قريباً منه.

## إيرْدِتْ

الهمزة للتعريف. والياء منقلبة من الباء بسبب الهمزة .وأصل الكلمة بيردت و تعني الأرض المستوية ذات التربة الخصبة وتعني الزيادة في الشيء أو النقص فيه، وهي من الأضداد، وتعني كذلك رَمَتْ. وسميت هذه البلدة بهذا الاسم لوقوعها في أرض مستوية ذات تربة خصبة تحمل هذه التسمية. وفي الفصحى، أرديْتُ: زدتُ. ورأديت: راميت. ورديت عن القوم بصخرة أي رميت عنهم.

## إيرَقْ

الهمزة للتعريف. والياء من الباء المحذوفة بسبب همزة التعريف. وأصل الكلمة بُرْقْ بمعنى الموضع المستوى الفسيح وسط غابة ومرتفعات. وسمي بذلك لوضوح موقعة وانكشافه. وفي الفصحى، بُرْقة وبُرَق وبراق: كل أرض غليظة مختلطة بحجارة وطين ورمل. وكل شيء اجتمع فيه سواد وبياض فهو أبرق.

## إيشْقُلْ

الهمزة للتعريف والياء منقلبة عن الميم في كلمة مشقُلْ. ومعناها: الشيء المائل، ونظراً لطبيعة الموقع المائلة فإنها سميت بهذا الاسم. والشقل في الفصحى الوزن وقيل الأخذ.

## بُرْقْ

الموضع المستوى الفسيح وسط غابة ومرتفعات. سمي بذلك لانكشافه. بُرْقة وبُرَق وبراق في الفصحى كل أرض غليظة مختلطة بحجارة وطين ورمل . وكل شيء اجتمع فيه سواد وبياض فهو أبرق .

## تمدَهَنْ

يبدو أن التسمية مرتبطة بطبيعة الموقع الرخوة أو الهشة التي تتجمع فيها برك الماء الصغيرة وقت الخريف. وفي الفصحى، الدِّهان: المكان الزَّلق، والطريق الأملس. والمدُهُنة: نقرة في الجبل يستنقع فيها الماء. أو هي كل موضع حفرة السيل، والجمع مداهن.

## جديرْتْ

جديرت: مؤنث لفظ جدار، وتطلق على الموقع الذي به جدران . والجديرة لغةً. درب الغنم والجدرة حظيرة تصنع للبهم من حجارة. ونظراً لوجود مثل هذه الجدران في الموقع فإنه سمي بهذا الاسم، والمنطقة قديمة ومعروفة.

## حَار

تعني القمة، ولوجود قمة بالقرب من القرية فإنها سميت بهذا الاسم. وقد سبق تفسيرها.

## حَصْلْ

حَصْلْ بفتحة ممالة إلى ضمة : الأحجار المتراكمة في الموقع بكثافة. ومن معانيها المزرعة الصغيرة في بعض مناطق ظفار الغربية. وسمي الموقع بهذه التسمية نظرًا لطبيعة أرضه التي توجد فيها مثل هذه الأحجار. والحَصَل في الفصحى البلح إذا اشتد وتدحرج ، والحصل: أكل الدابة للتراب، والحصى الذي يبقى في لاقطة الحصى. وما يبقى من الشعير في البيدر. وتحصل: تجمع وثبت.

## شاهَبْ

تصغير (شَهَبْ) وهو الموقع المنبسط المستوي في منطقة القَطَن عادة: وهي التي تقع بين الجبل ونجد. وهذه المواقع لا تحتفظ بخضرة أعشابها ونباتاتها كبقية مناطق الجبل،وذلك بسبب قربها من مناطق النجد الجافة وتعرضها للشمس وتيارات الهواء المختلفة. وسميت القرية بهذا الاسم بسبب وقوعها في مكان من هذا النوع. وفي الفصحى، اشهبَّ الزرعُ: يبس واصفرَّ. والشهباء: الأرض البيضاء ،والتي لا خضرة فيها لقلة المطر.

**شِدَد**
هو ما يسد به مدخل الحظيرة أو المزرعة. كل ما أُحكم فقد شُدَّ وشدِّد. ولوقوع القرية عند مدخل ومنفذ المنطقة سميت بهذا الاسم.

**شِصَرْ**
بكَسرة ممالة إلى فتحة وبفتحة ممالة إلى ضمة، وهو الشق أو الفجوة في صخرة كبيرة أو أرض صلبة. وسبب التسمية راجع إلى وجود مثل هذا الشق في المكان الذي أقيمت عليه القرية. والكلمة بهذا المعنى من التراث اللغوي للعربية الجنوبية إذ لا تزال بهذا المعنى في لهجات اليمن العامية.

**شَعْبُت**
الوادي الصغير. الشعبة: المسيل الصغير، وقيل: ماصغر عن التلعة وقيل الشعبة صدع في الجبل يأوي إليه المطر. ونظراً لوقوع القرية في هذا الوادي فإنها سُميت باسمه.

**شَعْتْ**
الوادي أو الموقع الواسع المنفرج . وسمي بذلك لطبيعته وسعته.

**شَهْبْ آصْعِبْ**
شهب معناه الموقع الممتد ذو الاستواء والانبساط (آصْعِبْ) الهمزة للتعريف. و(صَعْب) نوع من الشجر وسمي الموقع بذلك الاسم لوجود هذه الأشجار في هذا الموقع. والشهباء الأرض البيضاء التي لا خضرة فيها لقلة المطرفي اللغة الفصحى.

**شيْرشِتي**
اسم مغارة عميقة داخلة في الأرض واسعة من الداخل، ومن ثم أطلق اسمها على المنطقة المجاورة لها.

**صَهْد**
ارتكاز أشعة الشمس وشدتها على العين. وذلك بسبب انكشاف الموقع وخلوه من الأشجار التي تساهم في التخفيف من الشمس. صهدته الشمس أصابته أو أحرقته.

**ضُرْقْ**
واد معروف في تلك المنطقة الغربية من محافظة ظفار، ويبدو أن الكلمة تستخدم للدلالة على الخضرة والمراعي المتوافرة، والأشجار الكثيرة التي توجد في هذا الوادي، الذي تقع فيه عدة تجمعات سكنية أخذت نفس التسمية التي يتسمى بها الوادي.

**عَرُفْت**
موقع بارز مستطيل ذو شجر كثيف متداخل قيل بأنه كان موضع التقاء وتعارف بين الناس بحكم موقعه. العُرفة: أرض بارزة مستطيلة تنبت، وجمعها

عُرَف. وعُرف الأرض ما ارتفع منها، وعرف الجبل ظهره وأعاليه .

## غَدُن

الراجح أنه لقب قديم لشخص ما. ولارتباطه بالموقع فإنه سمي باسمه. و(غَدُنْ) تعني هيا لنذهب. وفي الفصحى، يقال غدا يغدو بمعنى ذهب وانطلق ، وفي القرآن الكريم: ﴿وغدوا على حرد قادرين﴾. الغَدَن: سعة العيش وشاب غَدَودَن ناعم، وتغدن الغصن تمايل.

## قَرحنتي

جمع قُرحنُتْ وتطلق على الموقع البارز الخالي من الأشجار والقراح من الأرض البارز الظاهر الذي لاشجر فيه.

## قفُز آشَعْت

(قَفُز) تعني الممر المرتفع الوعر، أو المَعبر الصعب. وذلك لحاجة العابر فيه إلى القفز أي الوثب والتسلق أحياناً.(آشَعْت) الهمزة للتعريف. شعت اسم المنطقة: وسمي الموقع بذلك لوعورته.

## كزِتْ عَمْقات

الرَبوة الوسطى، وذلك لتوسط الربوة في موقعها أو لوقوعها في الوسط و(العمقات) تعني الوسطى.

## كَزْيت آصَوقْ

كزيت تعني الربوة. (آصَوقْ) الهمزة للتعريف. صوقْ اسم منطِقة. ويعني الوادي العميق وجمعها صقِتا وسميت القرية نسبة للموقع الذي تَقع فيه.

## مَذْهُبْ

الموقع المعرض للسيل أو الذي يسيل بسرعة. ولطبيعة الموقع الذي ينطبق عليه هذا الوصف فإنه سمي بهذا الاسم. وفي الفصحى، المذهب: المرحاض أو مكان الوضوء. الذهاب : الأمطار اللينة.

## مَقُرْحْ

الموقع البارز الخالي من الأشجار. وسمي بذلك لوجود قمم صغيرة خالية من الشجر عند موقع القرية. وفي الفصحى، القَراح: من الأرض البارز الظاهر الذي لاشجر فيه . والقرياح والقرواح مثلها.

# ولاية سدح

# المدن والقرى

## سَدَحْ

حاضرة الولاية المسماة باسمها شرق محافظة ظفار، وهي مدينة ذات عوامل جذب للإقامة والاستقرار، نظرا لموقعها المنفرد ، وتيسر ظروف العيش بها، بحكم وقوعها على ساحل البحر، وقربها من مصادر أجود أنواع اللبان التي تصدر من مينائها إلى الخارج. وسدَح بالمكان: أقام فيه.

## آنحُرْ

الهمزة للتعريف. نحُرْ : الوادي الضيق العميق. وسميت القرية بهذا الاسم لقرب موقعها من منطقة ذات أودية تحمل هذه التسمية. وفي الفصحى، النحور: جمع نحر وهو أعلى الصدر.

## إتِّيج

الشيء المقدم بخفاء، أو الشيء الذي لايعتمد عليه وليس له قيمه كبيرة، وكذلك الشخص الذي لا يملك قراره. وسبب التسمية يعود إلى كون هذا المكان واقعا في منخفض صغير وكأنه مخفي عن الأنظار، إضافة إلى عدم تمتعه بمزايا تجذب الناس إليه.

## اجْزُلْ

جمع (جِزْل) وهي المواقع المستقلة ذات الانبساط وسط مرتفعات وقمم متصلة بها. جَزُل الشيء إذا غلظ وعظم، وشيء جزيل وجزال بمعنى كثير وعظيم.

## اجْعُلْ

الجَعْلة: النخلة القصيرة : والجَعَلُ القصرُ في سمن.و(اجْعُلْ) جمع (جَعْلِيلْ) وهي الأشياء العريضة المستديرة من قمم أو أحجار توجد في الموقع. وسبب التسمية يعود إليها.

## أجُنْدَلْ

الجَنْدَل: الحجارة الكبيرة. و(أجُنْدَلْ) جمع (جَنْدِلْ) وهي الناقة الحلوب التي ليس بها لبن كثير، وسميت بذلك نظراً لرعي النوق في الموقع وتواجدها فيه باستمرار.

## أخارْفِتا

الهمزة للتعريف، خارفتا جمع خارَفْ ومعناها: المواقع التي ينتقل إليها الناس وقت الخريف. المخرف : موضع إقامة الناس وقت الخريف.

## إدانْ

الهمزة للتعريف، وأصل الكلمة مِدانْ بالميم وهي جمع (مديت) (و مدينُتْ بالتصغير) عبارة عن مغارة صغيرة ذات مداخل ضيقة وسقوف نازلة.

## أدَقَمْ

الدَّقمة: مقدَّم الفم. ودقمت الريح عليهم أي دخلت. و(أدقم) الهمزة للتعريف، دقمْ: الشيء المشرف على شيء آخر دونه في الارتفاع. ولعل طبيعة الموقع هي سبب التسمية التي أطلقت على هذا المكان.

## أد ينُتْ

(أد): الهمزة للتعريف، والياء منقلبة من الميم بسبب الهمزة.وأصل الكلمة مدينُتْ تصغير (مديت) وهي مغارة صغيرة ذات مداخل ضيقة وسقوف نازلة .وفي الفصحى مدن بالمكان: أقام فيه، والمدينة الحصن يبنى في أُصْطُمَّة الأرض.

## أذ جوت

(أذ):الهمزة للتعريف، الذال مثل ذو في الفصحى، جوت: تأتي بمعنى حفرة واسعة. الجيئة حفرة تجمع الماء، والجَوّة المنخفض من الأرض.

## أذ عُدْفْ

(أذ):الهمزة للتعريف، الذال مثل ذو في الفصحى.عدْف هو الطّين المتماسك بقوة على شكل قطعة أو جزء مستقل. وسمي الموقع بذلك لطبيعة التربة فيه. والعَدْفُ في الفصحى القَليل من العَلَف. والعِدفة القطعة من الشيء وكذلك العَيدَفُ.

## اذْ غُلْتْ

(أذ):الهمزة للتعريف الذال بمعنى ذات. (غُلْتْ) اسم شجرة توجد في الموقع وهذه الشجرة تأوي إليها غَليلْ أي الأفاعي. وفي الفصحى الغُلّة: شدة العطش وحرارته. والغِّل: الخيانة.

## اذير

الهمزة للتعريف. (ذير) بمعنى الوصف، والموصوف له. لعله سمي بهذه التسمية بسبب سهولة وصفا موقعة.

## إرْجيفْ

رجف الشيء رجفاً ورجوفاً ورجفانا، ورجيف وأرجف إذا أخفق واضطرب وكذلك إذا تحرك. و(إرْجيفْ) الهمزة للتعريف، رجيف جمع رجف بمعنى الفجوة ما بين الطبقة الصخرية والأرض. ويعود سبب التسّمية إلى وجود مثل هذه الفجوات في المكان وتعرف بحدوث اهتزاز واضطراب فيها حينما يمشى عليها بقوة.

## أرجيوتْ

أصل التسمية من رجمت بمعنى الحجارة المتجمعة فوق بعض في موضع واحد،وكأنها تخفي شيئا تحتها. و تكون عادةً في الأماكن الأثرية والأطلال القديمة والمقابر. وسمي المكان بهذا الاسم بسبب وجود مثل هذه الأحجار فيه. وفي الفصحى، الرجام: الحجارة المتجمعة.

## ارزُمْ

الهمزة للتعريف، رزُم جمع رزمتْ ومعناها الأشياء المتراكمة فوق بعض على شكل حزم أو رزم. ونظرا لوجود أحجار متراصة فوق بعضها في مكان أطلقت عليه هذه التسمية. وفي الفصحى، رزم الشيء جمعه وشده، ورزمت الثياب إذا جمعت بعضها على بعض .

## إريش
الهمزة للتعريف. ريشْ جمع (رَش) وتعني الرأس. الرأس من الشيء: أعلى شيء فيه. ونظراً لوجود رؤوس قمم في الموقع، فإنه سمي بهذه التسمية.

## أريقَبْ
الهمزة للتعريف، ريقَبْ تصغير (رَقَبْ) بمعنى (غار) . وسميت بهذا الاسم نظراً لوقوعها بالقرب من موقع به غار أو كهف. وفي الفحصى، الرقب والرقاب مؤخر العنق. والمرقب المكان العالي.

## أشْهِبْ
الهمزة للتعريف، شهِبْ جمع (شهب) بمعنى: الموقع الممتد ذي الاستواء والانبساط. وحيث تقع القرية في موقع مستو، فإنها سُميت بهذا الاسم. وفي الفصحى، اشهَبَّ واشتهب الزرع: يبس واصفر وبقي في خلاله شيء أخضر. والشهباء الأرض البيضاء التي لا خضرة فيها لقلة المطر. ويلاحظ بالفعل قلة المطر في هذه الأماكن من ظفار.

## اشهَبّتْ
الهمزة للتعريف، شهَبّتْ تصغير شَهْب بمعنى الموقع الممتد ذي الاستواء والانبساط أو ذات اللون الباهت الإصفر. وحيث تقع القرية في موقع مستو أو لميل تربة موقعها إلى الإصفرار، فإنها سُمّيت بهذا الاسم. وفي الفصحى، اشهَبَّ واشتهب الزرع: يبس واصفر وبقي في خلاله شيء أخضر. والشهباء الأرض البيضاء التي لاخضرة فيها لقلة المطر. ويلاحظ فعلاً قلة المطر في هذه الأماكن من ظفار، مقارنة بغيرها.

## أصَاخنْ
الهمزة للتعريف، صاخن من صيخ وهو: نوع من الحشرات التي تمتص الدم من الأجساد حين تلدغها. سمي الموقع بهذا الاسم لوجود هذه الحشرات في مغارة بالقرب منه.

## اصْرُبْ
الهمزة للتعريف، مَصْرَبْ بميم أسقطتها همزة التعريف تعني: الموقع الذي يقطنه الناس في فصل (الصرب) في ظفار، ويتم عقب فصل الخريف جريا وراء العشب والحشائش المفضلة للرعي. الصَّرَبة: ما يتخير من العشب والشجر بعد اليابس، واصرأب الشيء إذا صفا واملاسّ.

## إصُوبْ
الهمزة للتعريف، صوبْ بواو ممالة إلى ألف المرجّح أنها نوع من الأشجار التي توجد في الموقع. صُوب كذا ناحيته وجهته. والصَّوب المطر. والصَّاب : عصارة شجر مر إذا شق سال منه الماء.

## اطُحْ
الهمزة للتعريف، بطَحْ: والتسمية تطلق

على امتدد وانبسط. وادٍ ممتد واسع فيه تجمعات سكنية عديدة. والبطح: البسط والتسوية. وسمي بذلك لانبساطه واستوائه.

## أطْفيفَنْ

الهمزة للتعريف، طفيفَنْ جمع تصغير (طُفْ) وهو عشب ذو مرارة شديدة. الطفوة: النبت الرقيق والطفطاف الناعم الرطب من النبات ، أو ورق الغصون.

## أعْفِرتا

الهمزة للتعريف، عفِرتا جمع عَفره أعفرُتْ بمعنى حمرار وأحمر. الأعفر: يعني الرمل الأحمر. وحيث توجد تربة طينية حمراء حول هذا الموقع فإنه سمي بهذا الاسم.

## افضُتي

الهمزة للتعريف، مُفْضُتي تعني الأماكن الواسعة عند مخارج الأودية والمنخفضات. فضى المكان وأفضى : اتسع في الفصحى. وسميت بذلك لاتساعها وانبساطها.

## إلانَّتي

الهمزة للتعريف، لانِّتي جمع لانُّثْ و تعني الأشياء البيضاء الصغيرة. ولبياض مواضع عدة في الموقع فإنه سمي بهذه التسمية ، ومفردها (لُون) بمعنى أبيض.

## إلَجَأْ

الهمزة للتعريف، لجأ: طرف الوادي أو جانبه، ولوقوع القرية في طرف الوادي فإنها سميت بهذه التسمية. وفي الفصحى، ألجأ الأمر إلى الله أسنده إليه. وفي القرآن الكريم: ﴿وظنوا أن لا ملجأ من الله إلا إليه﴾. وطرف الوادي مسند إلى الجبل. واللجأ يجمع على ألجاء بمعنى الحصن والملاذ، وطرف الوادي هنا بمثابة الملجأ من السيل عند وقوعه.

## إلَقَّنْ

الهمزة للتعريف، لقَّنْ تصغير (لَقْ) بمعنى الموقع الضيق المتقارب الجانبين. وسمي الموقع بذلك نسبة إلى موضع ضيق فيه. وفي الفصحى، اللَّقّ: الصدع والشق في الأرض، وكذا كل أرض ضيقة مستطيلة.

## إمْبَرْكُتْ

المبرك موضع البروك والبرك الصدر من البعير الذي يلي الأرض. و(إمْبَرْكُت): الهمزة للتعريف، مْبَرْكتْ: صدر الناقة أو الجمل الذي يبرك عليه وسمي بذلك لكثرة بروك الإبل وشيوع معاطنها فيه، أو لشكل الموقع المشابه لصدر الناقة.

## انْجِرتا

نجِرته إذا دفعته ضربا وأصل النجر الدَّق، وقيل: النجر: النحت والقطع. و(انْجِرتا): الهمزة للتعريف. نجرتا جمع نُجرْ: وهوالجرف الأرضي.سمي بذلك لوجود أجراف فيه.

## إيرْصَنْ

الهمزة للتعريف، الياء مبدلة من الميم. مرصنْ: الشيء الذي تربط به الدابة بإحكام، فرسن الدابة رسناً شد عليها رسنها وتركها ترعى خوفا من ضياعها في البراري والأودية، ويكون خاصة مع صغار الإبل ولكون الموقع مناسبا لرعي الإبل ومشهوراً بذلك فإنه سمي بذلك الاسم. رصن الأمر أتمه وأتقنه ورصن الدابة وسمها بالمرصن وهي حديدة تكوى بها الدواب.

## إيسمُرْ

الهمزة للتعريف، الياء مبدلة من الميم (مُسْمُر) بمعنى مسمار وسميت بذلك لوجود أحجار مدببة حادة تشبه المسامير. المسمار: جمعها مسامير وهي أوتاد من الحديد.

## إيشَحَرْ

الهمزة للتعريف، الياء منقلبة عن الميم. مشَحرْ: تطلق على العلامات البيضاء في الَصخور على شكل خطوط أو مساحات مستقيمة؛ بسبب تأثير الماء أو غيره، وكأن الصخر قد شق أو ضرب من هناك مما نتج عنه هذه الخطوط أو الأشكال على السفوح أو الجبال الصخرية، ولطبيعة الصخور ذات الخطوط والمساحات البيضاء على نحو العلامات فإنها سميت بهذه التسميه. الشَّحر : مجرى الماء، وقيل: مجرى الوادي.

## جزْل اعُفر

جزل بمعنى الموقع المستقل البارز أو نحوه. والهمزة للتعريف. و(عُفْر) بمعنى الأحمر وذلك لاحمرار تربته. الأعفر : الرمل الأحمر. والجزيل الكثير، والشيء الجزل بمعنى الغليظ والعظيم : وجَزُلَ الشي إذا غلُظ وعظم .

## جُفأْ

يعني الظل. وسبب ذلك الاسم يرجع إلى وجود أشجار وظلال في مكان قريب من الموقع الحالي ربما لم تعد موجودة اليوم.

## حار آشُجْرْ

حار تأتي بمعنى (قمة) وسبق بيانها، والهمزة للتعريف. (وشُجر) تعني مذكر شجرتْ أي عقبة. ولعل القمة ذات نبات أو شجر نظراً لتسميتها بهذا الاسم.

## حاسك

بلدة ذات تاريخ وأصالة ، فقد ذكرت في كثير من الكتب الإسلامية التي تحدثت عن المنطقة، وكانت تعج بالحياة والنشاط منذ العصور الإسلامية الوسطى. ويبدو أن كلمة حاسك مأخوذة من اللفظ المحلي للكلمة وهو «حُسْك» وتعني الحصى الصغيرة ، أو الرمل. وفي اللغة الفصحى تطلق كلمة الحَسَك على نبات تعلق ثمرته بصوف الغنم. والحَساكك الصِّغار من كل شيء. والحسيك : القعير. وقد ذكر الرحالة العربي المعروف بابن بطوطة

حاسك فقال: «...ونزلنا بمرسى حاسك، وبه ناس من العرب صيادون للسمك، ساكنون هناك، عندهم شجر اللبان.. وهو كثير جداً هناك».

## حَدْبِينْ

من (حَدْب) ويعني الموقع الغليظ من الأرض. أو المواضع المرتفعة. وسميت بذلك لطبيعة الأرض المرتفعه الغليظة. الحَدْبُ: جمعه أحداب وحداب، وهي كل موضع مرتفع من الأرض.

## خَبْجُن

الشيء الذي بين طرفيه فجوة أو فتحة أو بعد. ولوجود كهف به فتحة في أعلاه فإنه سمي بهذه التسمية.

## ذحِسُوتْ

الموقع الذي يوجد فيه الماء وسط المنخفضات والأودية تحت الحصى، وقد لا يصل إليه الناس إلا بعد الحفر. الحِسْي الماء القليل وهي حفيرة قريبة القعر وقيل: سهل يستنقع فيه الماء.

## ذولؤ

الشيء الذي يلي الشيء ويحاذيه . الوْليُ القرب. وجلست مما يليه قريبا منه . والألوّة العود الذي يتبخر به، والشيء الملتوي: الشيء المنعطف من جبل وغيره. والتسمية مرتبطة بطبيعة الموقع جغرافياً.

## سقفتْ حارُت

سقَفْتْ تعني السقيفة و(حارُت) تعني السَوداء. وسبب التسمية يرجع إلى وجود صخرة سوداء كالسقيفة في الموقع.

## شلِمْ

وادٍ ذو امتداد واسع وشهرة كبيرة وتوجد به عدة تجمعات سكنية. الشالم والشّولم والشيلم الزُّوان الذي يكون في البئر، وقيل حب مستطيل أحمر، وقيل نبات الشيلم سطّاح وهو يذهب على الأرض شديد الخضرة ورطب. ولعله سمي بهذا الاسم نظرا لوجود شيء من هذه النباتات فيه.

## شَيَعْتْ

تأتي بمعنى واد واسع، وهي كذلك بالفعل من حيث الطبيعة الجغرافية ذات السعة والامتداد.

## طِشَقْ

يعني أملس. وربما سمي بذلك لطبيعة الموقع الملساء في موضع منه.

## ظريت

(ظِريت) تعني المغارة المستوية القاع. الظَّرب: الجبل المنبسط، وقيل: كل ما نتأ من الحجارة وحد طرفه.

## عامْنُت

العين الصغيرة فهي تصغير (عِنْ) بمعنى

العين. ولوقوع القرية عند مخرج لمنخفض أو منحدر صغير شبيه بالعين في صغرها، فإنها سميت بهذا الاسم.

## عِرِيتا

جمع عِرِيْت. وهي الحائل والساتر الذي يتخذه النَاس حول منازلهم؛ ليقيهم عاتية المطر والهواء، ويعني أيضاً الحوش وفناء المنزل، ونظراً لوجود مثل هذه السواتر في الموقع؛ فإنه سمي بهذه التسمية. العَراة: الساحة وفناء الدار في الفصحى.

## فُشي

فاشَ: امتلأ وفاض بقوة أو بأي شيء. وفتش: خرج من الماء مندفعاً وفُشي: اسم واد كبير في شرق محافظة ظفار. الفش في الفصحى من معانيه: مستنقع الماء، والفشوش ناقة ينفش لبنها من غير حلب ، والفشيش صوت الريح حين تخرجها من قربة أو نحوها.

## لَشَاْ

اسم مكان ذي هضاب ومتعرجات ومراعٍ جيدة، تجعل الماشية التي ترعاه ذات لبن ودرة. ولعله سمي بهذا التسمية لذلك. وفي الفصحى، اللشيّ: الكثير الحلب (اللبن).

## مثُلْم

وَاد ذو سعة وامتداد. و(مِثَبْلَمْ) و(ثُلُمْ) تعني بقايا اللحم التي تترك في موضع الذبح أو الطبخ، وقد تطلق على بقايا الحيوانات النافقة من جلد وعظم، وربما لكثرة نفوق الحيوانات في الوادي أو لقيام الناس قديما بالذبح فيه؛ فإنه سمي بهذه التسمية.وفي الفصحى، ثلمُ الشيء: إحداث خلل أو عطل فيه.

## هَزْمُن

الشيء المنهزم وسمي بذلك لعدم تحمله شدة المطر والعواصف، وهو في الأصل كهف يقطنه الناس. الهَزْم وهزوم ما اطمأن من الأرض. وقيل السحاب الرقيق بلا ماء. وهَزَم العدو: كسَره وفلّه، والمنهزم اسم الفاعل منها.

# ولاية سدح: الحصون

| الإســـم | المكان | معلومات عامة |
|---|---|---|
| **سدح** | سدح | يقع في مدينة سدح وقد رمم عام ١٤١١هـ/ ١٩٩١م ، ويعتبر حاليا من أهم المعالم السياحية بالمدينة ويعود تاريخ إنشائه إلى مطلع القرن العشرين وبرزت شهرته في عهد السلطان تيمور بن فيصل البوسعيدي وتم افتتاحه في عام التراث ١٤١٤هـ/ ١٩٩٤م. |

# ولاية شليم وجزر الحلانيات

## المدن والقرى

## شليم

الشالم والشَّولم والشيلم الزُّؤان الذي يكون في البئر، وقيل حب مستطيل أحمر، وقيل نبات الشيلَم وهو يذهب على الأرض شديد الخضرة ورطب. ولعل التسمية مرتبطة بوجود شيء من هذه البناتات في الموقع. وتقع شليم في النجد الشرقي من محافظة ظفار وتمثل مركز ولاية شليم والحلانيات

## الحلانيات

تسمية تطلق على خمس جزر في بحر العرب في المنطقة الواقعة بين مصيرة وحاسك. وتكوِّن هذه الجزر مع شليم إحدى ولايات محافظة ظفار. والحلانيات جمعٌ مفرده حلانية. والحلانية هي الجزيرة الكبيرة المسكونة من بين هذه الجزر ويقال لها (حلانيت) باللسان المحلي. وسميت بذلك بسبب حلول الناس وإقامتهم فيها. ومن ثم عُمِّمَت التسمية على كل الجزر وقيل لها الحلانيات. تعني المحل إي المكان الذي يُحل فيه. والحلّة: منزلة القوم، وجماعة البيوت، ومُجتمَع الناس.

## آرَير

الرِّيّ: المنظر الحسن. يقال لفلان ريٌّ حسنٌ أي منظر حسن. و(آرير): الهمزة للتعريف، أرير اسم لشجرة جميلة المنظر وقت زينتها. وتقع في البادية الشرقية من محافظة ظفار.

## الخَسْفَة

الخُسَفْ والخُسْف الواحدة خُسْفَة: والخسفة الأرض الصخرية التي بها ثقب عميق إلى أسفلها. والأخاسيف الأرض اللينة. وتقع الخسفة في النجد الشرقي من محافظة ظفار. ولعلها سميت بهذا الاسم لوجود خسفة فيها.

## الزَّخر

زَخَرَ زَخْراً وزُخُوراً وتَزْخاراً البحر :طما وفاض. وزخر النبات: طال. يقال أخذ النبات زخارية أي التف وخرج زهره . وفي الزخر تكثر المراعي وتنتشر النباتات المثمرة للحيوان. ويقع الزخر شرق مركز ولاية شليم وجزر الحلانيات في بادية محافظة ظفار.

## الشَّويميَّة

المشُم خشب صلد يستعمل في وضع مقابض العدد والآلات. والشومة : الذهاب بقصد التوجه إلى مكان ما بهدف قضاء حاجة والعودة منها بإتيان المطلوب. والشويمية تصغير لشومة، والشويمية نيابة على شاطئ بحر العرب غنية بالثروة السمكية. تقع في منطقة النجد الشرقي في محافظة ظفار.

## بَعَل تَمْريت

بعل تأتي في اللهجات الجنوبية بمعنى رب الشيء ومالكه ، وتأتي بمعنى ذو أيضاً، تمرت: التمرة الواحدة أو نخلة التمر الواحدة. وفي القرآن الكريم: ﴿أتدعون بعلا وتذرون أحسن الخالقين﴾. تَمَّرَ الرُطَبُ : صار تَمْراً. والنخلة حملت التمر. ويقع بعل تمريت في منطقة البادية الشرقية من محافظة ظفار.

## ثَدْيُوت

ثَدا يَثْدو ثَدْيا : بلّه فابتَلْ . ثِدْيوت: موقع ينبع منه الماء في وادي عمدات بالنجد الشرقي من محافظة ظفار. وسبب التسمية كما هو واضح مرتبط بنبع الماء في الوادي على الأرجح.

## جَعْريتْ

تسمية تطلق على تجمعات سكانية في ولاية شليم تقع في أرض فلاة واسعة. ويبدو أن للتسمية علاقة بكلمة (جَعْرَتْ) بمعنى الحجارة المدورة الملساء ، ولعل في المكان شيئًا يوحي بهذا المعنى جعل الناس يطلقون عليه هذه التسمية. وفي الفصحى، جعَرَ الرجلُ: يبست طبيعتُه فهو مِجْعار ، وفي حديث عمر : « إني مِجعارُ البطن». والجاعرة: حَبْلٌ يَشُدُّ به المُسْتَقي وسَطَه لِئَلاَّ يَقَعَ في البِئْرِ، وقد تَجَعَّرَ،والجُعْرَةُ: أثَرٌ يَبْقَى من ذلك الحبل، وشعيرٌ عظيمُ الحَبِّ أبيضُ. والجعبر: القصير. وجعبره: صرعه.

## جَوَع السَّالِميَّة

جاع نقيض شبع فهو جائع، والجوع في وصف أهل الصحراء في ظفار. هو نهاية حياة الوادي وآخرها. والجويع تصغير للجوع .سَلِمَ سلامةً وسلاماً من عيب أو آفة : نجا وبرِي. وتقع جوع السالمية في النجد الشرقي من محافظة ظفار.

## دِيمِيت

دامَتْ (تدوم) السماء: مَطَرَتْ ديمة، والديمة: مطر يدوم في سكون بلا رعدْ ولا برق، وديميت منطقة صحراوية مسكونة في النجد بمحافظة ظفار.

## زَغُوت

زغَد السَّقاء : عَصره حتى يُخْرج الزَّبَد من فَمه وقد تضايق به . زغَدَ البعير: هَدَرَ شديداً . زغد النهر: زحر. والزغيدة: الزبد الذي يخرج من فم السقاء عند عصره . نهر زغّاء: كثير الماء. وزغوتْ في النجد الشرقي من بادية محافظة ظفار.

## شَرْبَثَاتْ

نوع من الشجر المحلي، وكذلك تعني

بياض زبد البحر باللهجة المحلية. وشربثات أحد مراكز التجمع السكاني التابعة لولاية شليم وجزر الحلانيات في محافظة ظفار.

## شَيَبُوْن

شَبَا الشيءُ شَبْواً: علا. أشبى الشجرُ: طال والتف. شاب شيباً وشَيْبَةً ومَشيباً: ابيضَّ شعره، فهو أشْيَب وشائِب، ويقال شابت رؤوس الآكام أي ابيضت بالثلج. وتقع شيبون في بادية محافظة ظفار.

## عَارَة

عار يَعُور عوراً عين الماء أو الركيَّة: دَفَنَها وكَبَسَها بالتراب حتى تَنْسَدخ عيونها. عارت عين الماء دُفنت فاستدت عينها. عوّر عين البئر كبسها بالتراب حتى نضب ماؤها. فلاة عوراء لا ماء فيها. وعارة تعني المبعدة والمنطقة المكشوفة والمنفردة.

## عَينَيْنَة

أصل التسمية مرتبط بالعين وتصغيرها، عَيْنِيَّة الشيء جزء منه، والعُيَيْنة تصغير عين، والعامة تقول عُوَينَة جمعها عُوَينات. والعُوَينات عند العامة أيضاً آلة زجاجية تتخذ لتقوية أو إصلاح حاسة البصر، وهي ما يسمى اليوم بالنظارات. العَين مصدر جمع أعْين وعُيُون. وتقع عينينة شمال شربثات.

## كَوْبُوت

الكُوبة: حجر مدور تسحق به الأدوية ونحوها. الكوبان: لباس للفرس. الكَبوت: رداء واسع من جوخ يُلْبس للشتاء للاستدفاء. وكوبوت كَتَسْمِيَّة جاءت من شكل القمة المدورة القريبة من الحجرِ المدور الذي تسحق به الأدوية ونحوها.

## مَحْويس

حاس : الذئب الغنم: تخللها وفرقها. الأحوس جمعها حُوس بمعنى الذئب. حَوِس حَوْساً كان أحوس، تَحَوَّس: تشجع في الكلام وتأهب له. الأحوس جمعها حُوس: الشجاع الجرئ.

## مَرْمُولْ

الرَمل نوع من التراب ، والحبَّة منه رملة، الرَمْلَة: قطعة من الأرض يعلوها الرمل. ولعل التسمية جاءت بسبب حبات الرمل المتطاير التى تسقط على المكان في بعض الأوقات من جراء حركة الرياح المتحركة على وادي مرمول. وتضم مرمول كثيراً من حقول النفط المنتجة.

## وادي هكة

الوادي منفرج بين الجبال والآكام. وسمي بهذه التسمية لسهولة أرضه وانبساطها ، وبسبب وجود مصادر للمياه فيه يمكن استخراجها دون مشقة كبيرة. وفي الفصحى، هك اللبن: استخرجه. والهَكَوَّكُ: المكانُ الغَليظُ الصُّلْبُ، أو السَّهْلُ، ضِدٌّ. والهكّ: المطر الشديد.

## وُبُوْضَى

البضُّ: الرقيق الجلد الممتلئ، وبئر بضوض يخرج ماؤها قليلاً قليلاً والبضيضة: الماء اليسير والمطر القليل، وبضَّ الماء: سال سيلاً يسيراً. وفلان لا تبض عينه بمعنى أنه صبور على المصائب. وتقع بوضى في البادية الشرقية من محافظة ظفار.

# ولاية ضلكوت

## المدن والقرى

## ضَلْكُوت

نطقها الأصلي بالمحلية هو ضِلْكتْ، وضلك الموقع: مهده وهيأه، والمضلك: المكان الضيق الوعر. ولطبيعة المنطقة الضيقة بمحاذاة البحر على امتداد الجبال المجاورة ذات الوعورة؛ فإنها سميت بهذا الاسم.

## أعارْشُتْ

الهمزة للتعريف، عارشُتْ تصغير (عرشِتْ) وهي العريشة المشابهة للسرير، وتصنع من فروع الشجر وجذوعها، والشين جانبية المخرج. وفي الفصحى، عرش البيت: بناه ورفع سقفه. والعريش ما يستظل به.

## بِر عتيقْ

برْ مرادفة لكلمة ابن في الفصحى. وعتيق: اسم شخص، سمي المكان باسمه. لعله كان أول من أقام في هذا المكان واستوطنه.

## جَوتْ آذَعْر

جوت تعني الحفرة. و(آذَعْر) الهمزة للتعريف، و(ذَعْرْ) تعني كب الشيء وسكبه. وسميت بذلك لطبيعة الحفرة التي تجمع ما يسكب فيها. وفي الفصحى، الجيئة: حفرة في منخفض تجمع الماء، والجَوّة: المنخفض من الأرض.

## جوتْ حارَتْ

جوتْ: الحفرة أو الوهرة العميقة من الأرض لها قرار عميق يجمع الماء وبقايا ما يجرفه السيل. حارَتْ: سوداء والفتحة على الراء ممالة إلى ضمة. وسميت القرية بهذه التسمية لوجود مثل هذه الحفر فيها. ونعتت بالسوداء لطبيعة لونها. وفي الفصحى، الجوّة: المنخفض من الأرض. والجيئة: حفرة تجمع الماء.

## حاكَبْ

تصغير حكب، ويعني الدار أو المسكن أو القرية التي تبنى حظائر الحيوان فيها من جذوع الأشجار، وتغطى بالحشائش ، وكذلك الحال بالنسبة لأعراش الناس، ومنازلهم. ولعل اللفظة مأخوذة من الحبك وهو إجادة الصنعة، والملاحظ أن هذه الأماكن أو المساكن تقام بطريقة فنية خاصة.

## حاكب أرغَضْ

حاكَبْ: تصغير حُكَبْ وهو القرية الصغيرة أو الدار. و(أغَضْ) الهمزة أداة تعريف، و(رغَضْ): اللين الناعم الملمس. ولعله سمي بهذا الاسم بسبب طبيعة تربته الناعمة. وفي الفصحى، الغريض: الطّري من اللحم والتمر ونحو ذلك.

## حَصْحُصْ

الموقع الوعر ذو الحجارة المتراصة.

وسمي بذلك لطبيعة الموقع ذي الحجر المتراص والمنافذ القليلة. وفي الفصحى، الحِصْحَصْ : تعني الحجارة.

## حَصْلْ

بفتحة ممالة إلى ضمة: الأحجار المتراكمة بكثافة في الموقع. وسميت بذلك لوجود أحجار مثل هذه في الموقع حيث تقع القرية. وقد تعني المزرعة في غرب ظفار وجمعها حَصال. وفي الفصحى، الحَصَلُ: أكل الدابة للتراب. وقيل هو الحصى الذي في لاقطة الحصى. والحَصَلْ من الطعام ما يرمى منه، وقيل ما يبقى من الشعير والبر في البيدر. والحصيل هو ما نتج من الأموال والزروع وغيرها .

## حفوف

جمع (حِف ) تعني الموقع الذي يحف بالسفح أو الجبل. وقد سبق تفسيرها في أكثر من موضع.

## حمُّتْ

الموقع الذي تشتد فيه الحرارة لخلوه من الأشجار، وقربه من المناطق الشمالية باتجاه النجد ذي الحرارة المرتفعة. وفي الفصحى، وحمي الشيء في النار حمياً وحموا أي سخن.

## خِثْر

تعني الشيء إذا تخثر.وسميت بذلك لكثرة أشجارها المتنوعة ولتربتها اللينة. وفي الفصحى، الخثورة نقيض الرقة ومنها خثر اللبن والعسل إذا ثخن واشتد. وخثر فلان أي أقام في الحي ولم يخرج منه.

## خِسْ

تعني الخيس والخيسة، وهي المجتمع من كل الشجر. الخيسة والخيس: الملتف من الأشجار، وقيل مجتمع الشجر. ولطبيعة الموقع ذي الأشجار الكثيفة فإنه سمي بهذا الاسم.

## خَظْرفي

الموقع الممتاز بالخضرة ووفرة الماء. وحيث إن طبيعة الموقع كذلك فإنه سمي بهذه التسمية. واللفظة تعني نوعاً من الأشجار التي تنبت حول مصادر المياه وهي معروفة وقد سمي نبع الماء بها . وفي الفصحى، خضرف الجلد استرخى، وخظرف في مشيه أسرع ووسع خطاه.

## خَفْجِتْ

بمعنى المنخفض المنحني ما بين مرتفعات وهضاب صغيرة. الخفج هو الاعوجاج.

## دري
كلمة تطلق على مناطق محددة في ظفار، تكون عادة في الشمال والقَطَن وهي ذات بروز وارتفاع ملحوظ عما حولها من المناطق. ولعل التسمية مأخوذة من (ادْريءْ) بمعنى صعد إلى أعلى أو اتجه إلى ناحية الشمال. وفي الفصحى، درأ السيل: اندفع. ودرأ الرجل: خرج فجأة. ودرأت النار: أضاءت. والدرء: نتوء في الجبل وشق في الطريق أو سيل فيه.

## دَهقْ
يعني الجبل، أو الصخرة الضخمة. ولوقوع القرية في هذا المكان فإنها سميت بهذا الاسم. وفي الفصحى، ادَّهقت الحجارة: اشتد تلاصقها ودخل بعضها في بعض. الدهق يعني شدة الضغط.

## شَزا
كلمة تستخدم للدلالة على شيء ناتئ من شيء آخر قد يكون أكبر منه، ولعل القرية تقع بمحاذاة جبل أو مرتفع، ولذلك سميت بهذه التسمية أو ربما أن هناك شيئاً ما يحمل هذه التسمية كان قريباً من القرية ثم انتقلت التسمية لاحقاً إلى القرية.

## شصِرتي
جمع (شِصُرْ) وهو بمعنى الشق في الأرض إلى أسفل ولوجود شقوق طبيعية في الموقع حيث تقع القرية فإنها سميت بهذه التسمية. ولاتزال كلمة «شصر» بهذا المعنى في بعض اللهجات العامية في اليمن.

## شظْفْ
المكان المقتص من مكان آخر . وتعني الشق والشين جانبية المخرج. وفي الفصحى، الشَّظْفُ: شقةُ العصا، وأرض شظيفة: خشنة يابسة.

## شَغْرُر
تصغير لكلمة (شغر) وهي الحجارة الحادة المدببة. ونظراً لوقوع القرية في مكان ذي أحجار من هذا النوع فإنه سمي بهذا الاسم. وفي الفصحى، المِشغر : رمح قصير تطرد به الوحوش.

## صرفيتْ
أصل التسمية (صَرْفِتْ) بكسرة ممالة إلى فتحة. وهي الحجارة الكبيرة الملساء المنبسطة الثابتة في الأرض. والتسمية مرتبطة بوجود مثل هذه الأحجار في الموقع وما حوله. وفي الفصحى، الصَّلْفاءُ باللام بدل الراء: الأرض الصلبة، وصَفَاة: حجارة قد استوت في الأرض.والصَّلْفُ: خوافي قلب النخلة، الواحدة: صَلْفَةٌ.

## عُرْف

موقع بارز مستطيل ذو شجر يشبه عرف الرأس. العُرفة: أرض بارزة مستطيلة تنبت وجمعها عُرَف. وعُرف الأرض ما ارتفع منها. وعرف الجبل: ظهره وأعاليه.

## غاتَقْ

الموقع الذي يقع بين منطقتين أو عدة مناطق، ولا يسهل عليه المشي لتعرجاته ووعورته أحيانا.

## غَاثِؤ

تصغير( غثا) ويعني الرقبة أو العنق. وسمي الموقع بهذا الاسم نظراً لوقوعه عند عنق هضبة.

## غَدوْ

تعني المنخفض الواقع وسط مرتفعات ويكون ممراً للناس غالبا. وفي الفصحى، الغِدية والغُدو: هو الذهاب أول النهار.

## فُرقْ

هو الجبل أو الصخرة الكبيرة، ولوقوع القرية في مكان قريب من تلة أو مرتفع كبير فإنها أخذت تسميته. وفي الفصحى، الفِرق : القسم من كل شيء، والقطيع الضخم من الغنم ونحوها يسمى فِرقاً.

## قَنْصُدْ

الحافة والطرف. وذلك لوقوع القرية في طرف المكان أو حافته.

## كزِتْ

الربوة أو المرتفع المستوي، وحيث توجد ربوة في الموقع فإنها كانت سبب التسمية. وفي الفصحى، الكزة: شدة الضيق، والكزازة الانقباض واليبس.

## مَعْفَدْ

(عَفَدْ) وثب أو قفز على الشيء كالجمل أو نحوه. عفد بمعنى صفَّ رجليه فوثب من دون عدو. ونظراً لطبيعة تربة الموقع اللينة الرقيقة مما يمكن القفز والوثب عليه لعبا ومرحا فإنه سمي بهذا الاسم.

# ولاية طاقة

## المدن والقرى

## طَاقة

الطوقة: أرض سهلة مستديرة في غلظ بين أرضين غلاظ. والطوق: كل شيء مستدير. والطائق من الجبل وغيره شيء ناشز يبرز منه. والطاقة تعني النافذة. وتنطق بالشحرية طقْتْ بمعنى القدرة والحيل. وقد سميت المدينة بهذا الاسم بحكم موقعها الذي يقع ما بين مرتفعات وينفرج على البحر، خصوصاً البلدة القديمة. وقد اشتهر نظام الطاقات بمعنى القصور والأحياء الخاصة في بغداد في عصر العباسيين. وطاقة ذات مياه وفيرة وأرض خصبة، وبها محاصيل كثيرة. وكانت تصدر منها كميات من الأسماك ومن السمن البقري فضلا عن الغلات الأخرى كالحبوب واللبان الذي يأتي من جبالها، وتقع بالقرب منها مدينة سام إرم (أوسمهرم) الأثرية في خور روري، وهي ثاني أكبر ولاية في محافظة ظفار.

## آخرُسْ

الهمزة للتعريف، والكلمة جمع المفرد منه (خارس) ويعني المدخل والمنفذ بين شيئين. وسمي بذلك لطبيعة الموقع الذي له ثلاثة منافذ نظراً لإشرافه على منخفضات وعرة. وفي الفصحى، الخِرْس يعني الأرض التي لم تصلح للزراعة. وخريص البحر خليج منه أو جانبه.

## آروك

الهمزة للتعريف، روكْ بواو ممالة إلى ألف: جمع (أرْكْ) وهي الركبة وما شابهها. وحيث توجد مجموعة من الربى والمرتفعات الصغيرة ذات الإستدارة من أعلاها في هذا المكان فإنه سمي بهذا الاسم. وفي الفصحى، أرك يارَك أروكاً بالمكان أي أقام فيه. وأرَك اسم موضع وكذا أرُك. كما جاء في المعاجم.

## آنْخِشْ

الهمزة للتعريف، واللفظة جاءت من (نَخشْ) وهو الشيء البالي المتناثر الرميم. وسبب التسمية يعود إلى وجود أشجار ونباتات في هذا الموقع ترم وتبلى بسرعة. وفي الفصحى، نَخَشَ الشيء بلي أسفله.

## إتيجْ

الهمزة للتعريف، ميتجْ بميم أسقطتها همزة التعريف، وتعني الشيء المقدم بخفاء أو الشيء الذي لا يعتمد عليه وليس له قيمة كبيرة، وكذلك الشخص الذي لا يملك قراره . وسبب التسمية يعود إلى كون هذا المكان واقعا في منخفض صغير كأنه مخفي عن الأنظار .

## أجحّيتا

الهمزة للتعريف، والكلمة جمع «جحيت»

بمعنى الواطئة والمنخفضة. ولعلها سميت بذلك نظراً لطبيعة الموقع التي تتطابق مع هذا الوصف أو تكاد.

## أجعارنُت

الهمزة للتعريف، جعارنُتْ: الشيء المائل الذي يوشك على السقوط ، وكذلك الشيء الصغير المدور. وسمي بذلك لطبيعة الموقع المائلة غير المستوية.

## أجينِتي

الهمزة للتعريف، جينِتي: جمع تصغير المفرد منه (جوت ) وتعني الحفرة. ولوجود حفر طبيعية بالقرب من المكان فإنه سمي بذلك الاسم. وفي الفصحى، الجيئة: حفرة تجمع الماء، والجوّة: المنخفض من الأرض.

## أحْفِرتا

الهمزة للتعريف، محفرتا هي الأصل وتعني المحفورات وهي جمع (حَفْرَتْ) بمعنى حفرة. والحفرة جمعها حفر والحفيرة جمعها حفائر والحفير هو ما حفر من الأرض. وكون هذا الموقع يقع بالقرب من عدة مخابئ صغيرة على شكل حفر كانت محفورة باليد فإنه سمي بهذا الاسم.

## احْيُف

الهمزة للتعريف، والكلمة جمع مفرده (حِفْ) وهو الموقع الذي يستند إلى جانب مرتفع أو جبل أو سفح يحمي من الهواء والريح من إحدى الجهات. وكون هذه المواقع عند حواف الهضاب والمرتفعات فقد سميت بهذه التسمية. وفي الفصحى، حِفَافَا الجيل: جانباه الجبل، والحفاف الجانب والحفف الناحية. والحفة: ما كان من الأرض على شفا هوة. وأحفة الشيء: جوانبه.

## أخْشيَمْ

الهمزة للتعريف، خشيَمْ تصغير (خشْمِمْ) ويعني الحجر الجيري ذا المسام والوزن الخفيف. ولوجود مثل هذه الأحجار في الموقع سمي بهذا الاسم. خياشيم الجبال أنوفها. والخشم سعة الأنف.

## أخورات

الهمزة للتعريف، خوراتْ تصغير لكلمة (خَرْبَتْ) التي تعني الفتحة في الشيء أو الثقب. وتوجد مغارة صغيرة بالقرب من هذا الموقع بها فتحة أو ثقب صغير، ولذلك سميت بهذا الاسم. وفي الفصحى، الخربة هي الثقبة أو كل ثقب مستدير.

## أداخَمْ

الهمزة للتعريف، داخَمْ تعني الشيء الممتد والداخل بين شيئين. ولوقوع هذه القمة بين هضبتين فإنها سميت بهذه التسمية.

## أداعلىءْ

الهمزة للتعريف، الدال سابقة تفيد الاستمرارية والحال. ومعنى الكلمة الشيء العالي والمرتفع، علا في المكان علوا أي ارتفع. ويعني أيضا الاتجاه نحو جهة الشمال. ونظرا لارتفاع المنطقة التي يوجد فيها هذا الموقع نسبيا فإنه سمي بهذه التسمية.

## أدْجيان

الهمزة للتعريف، دجيانْ تصغير (دجب) وهو عبارة عن حجر جيري متدل من سقف الغار. وحيث يوجد مثل هذا الحجر في مغارة بالقرب من هذه القرية فإنها أخذت هذه التسمية . وفي الفصحى، دجوب جمع دُجُب وهو الوعاء أو الغرارة وقيل هو جويلق خفيف يكون مع المرأة في السفر.

## أدْكداكْ

الهمزة للتعريف. دكداك: تصغير لكلمة (دكْدكْ) وهو يعني الشيء المرتفع على شكل ربوة أو هضبة صغيرة عند أسفل السفوح. وسبب التسمية راجع إلى وقوع هذه القرية على مثل هذا الموقع.وفي الفصحى، الدكدك والدكداك ودكاديك: أرض فيها غلظ، وقيل: بطن من الأرض مستو، وقيل: ما التبد من الرمل بعضه على بعض بالأرض ولم يرتفع كثيراً.

## أدْجوردْ

الهمزة للتعريف، الذال بمعنى ذو. جوردْ: المكان الخالي من الشجر. الجَرَدُ من الأرض مكان لا نبات فيه. والمكان الأجرد أي الخالي من الأشجار والنبات. وسمي الموقع بذلك نظراً لطبيعته.

## أدْحُقُمْ

(أذ): الهمزة للتعريف، الذال بمعنى ذو. وحقمْ: فصيلة من النباتات الشوكية وسمي بذلك نظرا لكثرة هذه النباتات فيه. وفي الفصحى، الحَقْم : ضرب من الطير.

## أذطاف

(أذ): الهمزة للتعريف، والذال بمعنى ذو. والمعنى للكلمة: المكان الذي تكثر فيه نباتات شديدة المرارة تعرف محلياً(بالطوف) وحيث توجد هذه النباتات في هذا المكان فإنه سمي باسمها. وفي الفصحى، الطفوة: النبت الرقيق والطفطاف الناعم الرطب من النبات أو ورق الغصون . والطوف الاذي يخرج من الرضيع.

## أذَلوُنتْ

الهمزة للتعريف، لونَتْ فيما يبدو ومؤنث لُونْ. وهي صيغة غير مستعملة اليوم. ولعل التسمية مأخوذة من بياض في الموقع وليونة في تربته (ولوُن) يعني أبيض (ولين) يعني (لَيِّن) وحيث تميل تربة الموقع إلى البياض وتمتاز باللليونة فإنه عرف بهذه التسمية.

## أرجَفُتْ

الهمزة للتعريف، رجُفتْ: تأتي بمعني (ارجَفْت) وهي الفجوة ما بين الطبقة الصخرية والأرض.

## أرجِفنُت

الهمزة للتعريف، رجفنُت تصغير لكلمة (ارجفْت) بمعنى الفجوة ما بين الطبقة الصخرية والأرض. وفي الفصحى، رجف الشيء رجفاً ورجوفاً ورجيفا ورجيف وأرجف إذا خفق واضطرب وكذلك إذا تحرك.

## ارجيفْ

الهمزة للتعريف، رجيفْ جمع المفرد منها (ارجفْت)وقد سبق تفسيرها.

## ارْدِنتي

الهمزة للتعريف، ردنتِي جمع (ردْنِتْ) وتعني البقعة المستوية وتجمع على (ردان) أو إراد. وسميت بذلك لانبساطها واستوائها. وفي الفصحى، رَدَن الثوب أي طرف الكم الواسع.

## ارْزُمْ

الهمزة للتعريف، رْزُمْ جمع رزمَتْ. وتطلق على الأشياء المتراكمة فوق بعض على شكل حزم أو رزم. رَزَمَ الشيء جمعه وشده. ورزمت الثياب إذا جمعت بعضها على بعض. ونظراً لوجود أحجار متراصة فوق بعضها في هذا المكان أطلق عليها هذه التسمية.

## أرشُغم

الهمزة للتعريف، والراء أصلها جزء من كلمة إبرم بمعنى ابن. شُغم: الشعر المتشابك والمتداخل في بعضه. وسمي المكان بهذا الاسم بسبب تكاثر النباتات والحشائش المتشابكة فيه. وربما أنه نسب لشخص قديم يقال له شغم أي ابن شغم. وفي الفصحى، الشقوم: ضرب من النخل واحدته شقمة، وقيل جنس من التمر.

## إرقُف

الهمزة للتعريف، رقف الموقع الذي به أحجار كثيرة غير ملتصقة بالأرض وسمي بذلك لكون هذه الأحجار متحركة (غير ثابتة) فإذا مشى الإنسان عليه تأرجح واضطرب. وفي الفصحى، الرقوف : رأيته يرقف من البرد أي يرعد ويضطرب.

## إزَعْ

الهمزة للتعريف، زَعْ من توزع الشيء وانقسامه إلى شيئين أومجموعتين، والإيزاع: موضع التوزيع، ويزع تأتي بمعنى يرتب ويسوي. وسبب التسمية

يعود إلى وجود مغارتين متلاصقتين كان الناس يتوزعون بينهما مع مواشيهم حين يكونون هناك.

## أَشْخَذ (أشخاذ)

الهمزة للتعريف، وأصل الاسم (مَشْخَذْ) بميم تسقط عند دخول همزة التعريف على الكلمة. ومعنى الكلمة هو المكان المتميز بموقعه ومراعيه وسكناه، حيث الربوات والأكمات الجميلة والموقع المشرف المطل.وفي الفصحى، شخذه : أي أغراه. والمشحاذ - بالحاء- : الأكمة الواسعة والأرض المستوية، ورأس الجبل. وكل هذه الصفات منطبقة على الموقع وما حوله.

## أَشْطيلَلْ

الهمزة للتعريف، واللفظ مشطيلَلْ من (مشطول) ويعني الشيء الطويل. وهذه التسمية جاءت بسبب وجود منحدرات ومنخفضات طويلة تقع في هذه المنطقة. وفي الفصحى، الممشوط الشيء الطويل الدقيق.

## أشمْصِرْ

الهمزة للتعريف، الشين سابقة للتأنيث. والتسمية جاءت من كلمة «مصر» ولها عدة معان، منها إخراج الحليب كلياً من الضرع، ومنها نوع من الثمار المعروفة .ويبدو أن سبب التسمية يعود إلى وجود أشجار ذات ثمر يعرف بهذه التسمية (مَصَرْ). وفي الفصحى، المصر حلب كل ما في الضرع والمُصرّ تقطع الغزل، وثوب ممصرٌ أي مصبوغ.

## أصارفُتْ

الهمزة للتعريف، صارفَتْ تصغير لكلمة صَرْفِت وتعني الحجر الخالص الصلب المستوي السطح.

## أصْتاتْ

الهمزة للتعريف، ومعنى الكلمة تسمية تطلق على المكان العالي الذي يشرف على غيره، ويسهل منه النظر والاستطلاع نظراً لارتفاعه وأهمية موقعه. ومصدر التسمية يعود إلى كلمة «صِتْ» بمعنى يحدق في الشيء وينظر فيه بدقة.

## اضْرْفْ

الهمزة للتعريف، ضَرْفْ: جمع ضرفت. وهي ضرب من الشجر الذي يوجد في الموقع الذي سمي باسمه والضَّرف من شجر الجبال واحدته ضرِفَةٌ.

## أَضَرْفِنْتْ

الهمزة للتعريف، ضَرْفْنتْ تصغير (ضِرْفِتْ ) هي نوع من الشجر المعروف في ظفار ، وسمي هذا الموقع بهذه التسمية بالنظر إلى وجود مثل هذه الشجرة هناك،

والضَّرف من شجر الجبال، الواحدة منها ضرفة كما جاء في معاجم اللغة.

## أضْعِتْ

الهمزة للتعريف، ضَعِتْ تعني الأرض الصَّلبة القَّوية المستعصية على الحفر، وتعني كذلك الصفاة الملساء. ولوقوع هذه القرية في مكان ذي أرض قوية ذات أحجار ملساء فإنه سمي بهذه التسمية.

## أعرينُتْ

الهمزة للتعريف، عَرِينُتْ تصغير (عِريت) بمعنى الحائل والساتر الذي يتخذه الناس حول منازلهم ليقيهم عاتية المطر والهواء، ويعني الحوش وفناء المنزل، ولوجود مثل هذه السواتر في الموقع فإنه سمي بهذه التسمية. وفي الفصحى، العَراة : الساحة وفناء الدار.

## أقرُوتْ

الهمزة للتعريف، ومعنى الكلمة: المخبأ الصغير، وهو تصغير لكلمة (مَقْرِتْ) وسميت بذلك لاختفاء موقعها عن الأنظار، وقريت الشيء: خبأته كما جاء في معاجم اللغة.

## أقِطَعْ

الهمزة للتعريف، ومقطع بميم أسقطتها الهمزة، وهو المكان الصغير المقطوع عن مكان أكبر أو المكان الذي يقع منفرداً وسط أماكن متجاورة أكبر حجما منه. وسمي بذلك لأنه يشبه الشيء المقطوع من شيء آخر. وفي الفصحى، مقطع كل شيء آخره حيث ينقطع . والمنقطع من الوادي طرفه الذي ينتهي عنده.

## أقيضَضْ

الهمزة للتعريف، قيضض: تصغير لكلمة (قِضِضْ) ويعني النباتات الكثيفة المتداخلة والأشجار، وقد كان هذا الموقع قديماً ذا كثافة في أشجاره ونباتاته. وفي الفصحى، تقول: جاء القوم بقضهم وقضيضهم أي جميعهم فهو لفظ يشير إلى الكثرة، وقيل القضيض هو الحصى الصغار وقيل هو ما استوى من الأرض.

## اكْشَال

الهمزة للتعريف، والراء أصلها (بر) بمعنى ابن كشال: جمع (مكْشَلِلْ) وهو نوع من العظام كالساق أو الذراع، ولعله على صلة بكلمة "شلو" في الفصحى التي تعني العضو وتجمع على أشلاء كالذراع والساق. وكذلك يطلق على أي شيء مستقيم يجمع بين الطول والعرض نسبيا. ونظراً لوجود جذوع شجرة كبيرة خالية من الورق في الموقع قديما فإنه سمي بهذا الاسم.

## أنْجَرُت

الهمزة للتعريف، منجرتْ: المكان الذي

به أجراف أو المتصدع ذو الانكسار. والسبب في التسمية يرجع إلى وجود انكسارات وتصدعات في الموقع حيث تقع القرية. وفي الفصحى، نجرته إذا دفعته ضربا وأصل النجر الدَّق، وقيل النجر: النحت والقطع.

## انضيكَبْ

الهمزة للتعريف، نضيكبْ تصغير (ضكب) وهو المكان المجوف الضيق من الداخل. وسمي بذلك لطبيعة الموقع الضيقة. وفي الفصحى، الضَّك: الضيق، وضك الأمر فلانا: ضاق عليه.

## انطاعَرْ

الهمزة للتعريف، منطاعَرْ: تصغير (مطبعر) وهو الموقع الذي يستخرج منه الصلصال الذي تصنع منه الفخاريات، وعرف بهذا الاسم نظراً لوجود مثل هذه التربة أو الصلصال في هذا المكان. وفي الفصحى، الطعر هو إجبار القاضي الرجل على الحكم.

## انطاغق

الهمزة للتعريف، منطاغقْ: تعني المكان الموحل الذي تلتصق فيه الأقدام بالطين وتغور في الأرض بسبب لزوجة تربته وشدة وحله. طغا الماء: ارتفع، والطَّغْيَة الصفاة الملساء.

## انْفِرْدَقْ

الهمزة للتعريف، منفردق المكان المتسع الذي يتخذ للنزهة وسمي بذلك لخروج الناس إليه طلبا للتجديد والمتعة في الإقامة بسبب جمال موقعه وطيب سكناه.

## أنيجُحْ

قرية صغيرة ذات موقع جيد يمكن الوصول إليها بسهولة ويسر. والتسمية فيما يبدو مرتبطة بالسهولة واليسر وسرعة الوصول والإنجاز. وفي الفصحى، نجح الأمرُ: تيسر وتهيأ. النَّجح: النجاح. تناجحت الأمور: تتابع نجاحها. يقال أنجحتُ الحاجة قضيتها.

## إيرْدِتْ

تعني الأرض المستوية ذات التربة الخصبة وجمعها رَادْ،إرَادْ وتعني الزيادة في الشيء أو النقص فيه وهو من الأضداد، وتعني كذلك رَمَتْ. وسمي هذا المكان بهذا الاسم لوقوعه في أرض مستوية ذات تربة خصبة تحمل هذه التسمية. وفي الفصحى، أرديْتُ : زدتُ. راديتُ: راميت. ورديت عن القوم بصخرة أي رميت عنهم.

## إيشْهِتْ إيظَحْ

الهمزة للتعريف، مشهت بميم أسقطتها الهمزة تعني جنب الهضبة. وهمزة إيظَحْ

للتعريف. و أصل إيظح بظح بالباء وهو نوع من الحب البري الذي يأكله الناس بعد طبخه، له طعم لذيذ شبيه بالبطاطس. وقد سميت بهذه التسمية نظراً لنمو هذا النوع من الحبوب بكثرة في الموقع.

## إيلْحُت

الهمزة للتعريف، وأصل الكلمة مِلْحُتْ بالميم التي تسقط عند دخول همزة التعريف واللام تخرج من جانب اللسان قريبا من الضاد الجانبية، وتعني الملح ومنها «مَلَحْ» بمعنى املَحْ الطعام. وملح الطعام أي أضاف الملح إليه. وحيث توجد مغارة صغيرة ذات أملاح بالقرب من هذا الموقع فإنه سمي بهذا الاسم.

## بَطْحُر

الموقع الممتد مع ميل من جهة واحدة إلى الأسفل وارتفاع ملحوظ من الجهة المقابلة. وفي الفصحى، الطحر الخفيف من السحاب، وطحرت الريح السحاب فرّقته. والطحرية : اللطخة من السحاب. والطحور السريع.

## بعل طياقن

بعل تعني ( ذو) أو صاحب. وطياقن تصغير لكلمة (طِقْ) وهو شجر بري معروف في ظفار من نوع التين البري وبعضهم يسميها بشجرة الكرنك. وحيث توجد شجرة صغيرة من هذا النوع بالقرب من هذا الموقع فإنه سمي باسمها. وفي الفصحى، الطباق: اسم شجر. والطباق : شجر ينبت متجاوراً له ورق طويل أخضر وله نَوْرٌ أصفر.

## ثِينْ

تعني الشيء الغالي الثمين. ويحتمل أن تكون للكلمة علاقة بكلمة "ثمين" في الفصحى وتكون الميم قد قلبت ياء كما حدث في "حمام" و "حيام" ثم سقطت الميم، وسمي بذلك لميل الناس إليه وحبهم للسكنى فيه فهو أقدم قرية في المنطقة. وفي الفصحى، الثين: مستخرج الدر من البحر.

## جبجات

المنطقة المستوية المفتوحة من كل جانب بحيث لا يحدها جبال ولا مرتفعات. وسميت بذلك لانبساط مساحتها واستوائها . جباجب: جمع جبجب وهو المستوي من الأرض ليس بحَزَن.

## جرثينُتْ

تصغير(جرثُنُتْ) وتعني النباتات أو الحشائش المجتمعة والمتداخلة في بعضها، وحيث توجد حشائش مجتمعة متداخلة في هذا الموقع فإنه سمي بهذا الاسم. وفي الفصحى،

تجرثم الشيء واجرنثم إذا اجتمع، ومنها اجرنثم القوم إذا اجتمعوا.

## جَفْجِفْ

المكان الذي يحدث فيه الصدى بشكل ملحوظ من جراء أي حركة عليه . ويطلق أيضا على الصوت القوي الغليظ .وسبب التسمية يعود إلى أن أصواتا تنعكس من المشي فوق هذا المكان وتسمع بصورة واضحة. وفي الفصحى، الجفجف هو ما انحط عن الأرض، وقيل القاع المستوي الواسع، والجفجفة نوع من الصوت.

## جُنُفْ

من السقوط والارتطام بقوة وذلك لقرب المكان من الشاطىء الذي ترتطم عليه الأمواج الهادرة لبحر العرب التي تحدث أصواتا هائلة عند الشاطئ، وكأن شيئاً ما سقط من السماء على الأرض.وفي اللسان، جَنْفاء وجُنْفى اسما موضع. وقدح أجنف أي قدح ضخم. والجُنُف المنحني الظهر.

## جِنِين

أصل نطق الاسم جِنِن بجيم معطشة، ويطلق هذا الاسم على وادٍ واسع طويل الشعاب، ومغارات وكهوف وتعرجات كثيرة وأشجار كثيفة. سمي بهذا الاسم نظرًا لما به من هذه المغارات والكهوف والأشجار المتداخلة المتشابكة أو لتقارب طرفيه من بعضهما بسبب قصر عرضه. وفي الفصحى، الجَنانُ: الثَّوْبُ، واللَّيْلُ أو أدْلَهْمامُهُ، وجَوْفُ ما لم تَرَ، وجبلٌ، والقَلْبُ أو رَوْعُهُ، والروح. والجنين: كل مستور. والولد في البطن. والجُنَّة، وكل ما وقى. وكل هذه المعاني المذكورة يمكن أن تجد لها علاقة وصلة بهذا الوادي الكبير الواسع. والتسمية مرتبطة بمعنى انحنى وانخفض. وكلمة جُنُتْ: بمعنى مغارة وسقف نازل منخفض.

## جوت آذيل

جوت: الحفرة الواسعة. والهمزة في (آذيل) للتعريف، ولآذيلْ معنيان، الأول: الشيء المختار المفضل، والثاني: النقل المتواصل. وسبب إطلاق هذه التسمية راجع إلى أهمية الموقع من حيث الرعي والقرب من مصادر المياه. وفي الفصحى، الجيئة: حفرة تجمع الماء والذيل والتذيّل: التبختر والذبل شيء كالعاج يتخذ منه سوار.

## جوت أعْفِرُتْ

جوت تعني الحفرة. والهمزة للتعريف في (اعَفرُتْ)، وتعني الحمراء. والعفرة في الفصحى بياض تخالطه حمرة ، والأعفر: يعني الرمل

الأحمر. ويقال ظبي أعفر إذا اختلط في لونه الحمرة والبياض، وحيث توجد تربة طينية حمراء حول هذا الموقع فإنه سمي بهذا الاسم. وفي الفصحى، الجيئة: حفرة تجمع الماء.

## جوت إيْناث

جوت تعني الحفرة. والهمزة في (إيناث) للتعريف. وتعني النساء أو الإناث من الإنسان. وسميت بذلك لكون النساء والأطفال يقيمون في هذا الموقع وقت البرد، بينما الرجال يقومون بالرعي والكسب. وفي الفصحى، الجيئة: حفرة تجمع الماء، والجوة: المنخفض من الأرض.

## جُيُش

جمع (جَمْش) وهي نوع من أنواع السحالي البرية ذات الجلد الأملس التي كانت تكثر في الموقع. يعود أصل هذه الكلمة إلى (جمْش) ومنه مكان جميش أي لا نبت فيه.

## حَاجْف أيُّور

حجف يعني المرتفع من الأرض الذي يكون متقوسا ويحمي من الهواء إلى حد ما. و(يور) اسم منطقة حيث تقع القرية. الحجر الأيَرّ هو الحجر الصلب، والمصدر يَرَر . والحجف هو التُّرس من جلد وقيل هو الصدر.

## حار حارُت

اسم مركب من كلمتين (حار) بمعنى قمة أو هضبة (حارُت) بمعنى سوداء، وعرفت هذه القمة بهذا الاسم لقلة نمو الحشائش فيها ولخلوها من الأشجار . حار تعني البقعة ومنها الحائر بمعنى المكان المطمئن الوسط المرتفع الحروف أو الأطراف. جمعه حيران وحورات. والحَوَر في الفصحى شدة بياض العين مع شدة سواد المقلة أو شدة البياض مع شدة السواد معاً.

## حاكَبْ إيتِ ـ إرُكْبْ

حاكب تصغير كلمة (حكب) وتعني الدار أو القرية الصغيرة. و(إيْتْ) مكونة من همزة التعريف، ويت التي تعني بيت أو آل. و(إرُكْبْ) الهمزة قبل الراء للتعريف، وهو لقب شخص لعله أول من سكن في الموقع، ولذلك سمي باسمه.

## حاكب إيت حَصُنْ

حاكب تصغير كلمة (حكب) وتعني الدار أو القرية الصغيرة. و(إيت) مكونة من همزة التعريف، و(يت) التي تعني بيت أو آل ، حَصُنْ هو اسم شخص أو لقب سُمي المكان عليه.

## حاكَبْ إيتِ ـ قَعْطُوطْ

حاكب تصغير كلمة (حكب) وتعنى الدار

أو القرية الصغيرة. و(إيتْ): الهمزة للتعريف. وتعني بيت أو آل، وقعطوط لقب شخص لعله أول من سكن فيه، ولذلك سمي باسمه.

## حِفْ

هو المكان الذي يقع إلى جنب مرتفع أو جبل أو سفح. وكون هذا الموقع عند حواف هضبة مرتفع فإنه سمي بهذه التسمية. وفي الفصحى، حفافا الجبل: جانباه، والحفاف: الجانب. والحفف: الناحية. والحفة: ما كان من الأرض على شفا هوة. وأحفة الشيء: جوانبه.

## حِفْ أَقُزْ (حيف أقوصي)

حِفْ: المكان الواقع بمحاذاة مرتفع أو جبل. (أَقُزْ) الهمزة أداة تعريف مثل (أل) في الفصحى، وأصل الاسم مَقُزْ، لكن الميم اختفت بعد دخول همزة التعريف. ومعنى هذه الكلمة يدل على التأفف والامتناع، وعلى الابتعاد والانزواء. وسمي المكان بهذا الاسم لطبيعة موقعه. وفي الفصحى، القوز: المستدير من الرمل، والكثيب المشرف. وقوَّز النبتُ تقويزاً: كثُر. والقَزَّة: الوثبة. وقزَّتْ نفسُه الشيءَ: عافته وأبته. وتقزز: عاف وأبى.

## حَقْفْ

المرتفع المائل الذي يصد الهواء ويُتقى به الريح من إحدى جهاته. وسبب التسمية راجع إلى طبيعة الموقع الذي يميل إلى الانحناء والاستدارة. وفي الفصحى، الحقف: الشيء المعوج المائل. وحقف وأحقاف وحقوف وحقاف ومنها الحقف: أصل الجبل، والشيء المائل المستطيل المنثني. وفي القرآن الكريم: ﴿واذكر أخا عاد إذ أنذر قومه بالأحقاف﴾.

## حُلْ

تسمية تطلق على موقع سكني قديم وهي تشير إلى صفة التميز والجمال . فكلمة (حُلى) تعني تميز وانفرد على غيره بجميل الصفات، وسمي الموقع بهذا الاسم نظرا لما يتمتع به من مزايا وصفات، كقربه من المراعي الجميلة، وإشراف موقعه، وطيب سكناه ونقاوة هوائه. والحلي في الفصحى، هو ما تتزين به المرأة من الذهب والفضة لتظهر جمالها وتتميز عن غيرها من النساء.

## حَلْقُت

تصغير(حَلْقَتْ) وتعني الشيء المستدير، ونظراً لطبيعة الموقع المائلة إلى الاستدارة فإنه سمي بهذه التسمية. وفي الفصحى، الحَلَقة : جمع حِلَق وحلقات وهي كل شيء استدار، ومنها حلقة القوم أي دائرتهم ومنها أيضا حلقة الحديد.

## حَمْطُق
نوع من البقل البري الذي كان يؤكل في الماضي. وسبب التسمية يعود إلى وجود مثل هذه البقول بكثرة في الموقع الذي تقع عليه القرية. وفي اللسان، والحماط: ثمر معروف في اليمن، والحمطيط نوع من النبات كالحماط.

## حيرتِي
جمع حار بمعنى قمة أو هضبة. حار: تعني البقعة ومنها الحائر أي المكان المطمئن الوسط المرتفع الحروف أو الأطراف. جمعه حيران وحورات. وفي الفصحى، الحَوَر: شدة بياض العين مع شدة سواد المقلة أو شدة البياض مع شدة السواد معاً. وسميت المنطقة بهذه التسمية لوجود قمم أومرتفعات فيها.

## حيفِفْ
جمع مفرده (حِفْ) بكسر الحاء وتسكين الفاء. هو الموقع الذي يستند إلى جانب مرتفع أو جبل أو سفح يحمي من الهواء والريح من إحدى الجهات . وكون هذا الموقع عند هضبة ومرتفع فقد سمي بهذه التسمية. وفي الفصحى، حفافا الجبل: جانباه. والحفاف: الجانب. والحفف: الناحية. والحفة: ما كان من الأرض على شفا هوة. وأحفة الشيء: جوانبه.

## خَبْرَارتْ
الأرض المنبسطة الخصبة ذات الليونة. الخبراء: جمع خبارى وخبارٍ وخبراوات وهي ما لان من الأرض واسترخى.

## خِجِنْ
الشيء الضيق من الداخل . وسمي كذلك لوجود مغارة صغيره ضيقة من الداخل بالقرب منه، وكذلك يطلق على عملية ثقب آذان الأنعام وخرمها لتمييزها عن بعض.

## خِذِلِتْ
تعني الفتحة الكبيرة في سقف المغارة.وسميت بذلك لوجود مغارة بها فتحة من هذا القبيل. وفي الفصحى، خذلت الظبية أو البقرة أي تخلفت عن صواحبها وانفردت.

## خشيمْ (وادي خشيم)
وادٍ معروف في ولاية طاقة، به مغارات وكهوف وأشجار وأحراش وسفوح ومنحدرات وأنوف جبال وهضبات. وسمي هذا الوادي بهذا الاسم بسبب وجود أحراش وأشجار ومتعرجات كثيرة فيه يطلق عليها (خَشْمُمْ) أو ربما بسبب وجود أشكال من القمم والهضاب كالأنوف جعل الناس تطلق على الوادي هذا الاسم. وفي الفصحى، الخُشام: الأنف

الكبير، والجبل العظيم، والخياشيم: عروق في بطن الأنف.

## خِقاق

الشق الكبير في الأرض وسمي بذلك لوجود شق في الموقع . الخق والخقوق والأخاقيق: الشقوق في الأرض كما جاء في الفصحى أيضاً.

## دَرْبات

مأخوذة من دَرْيُتْ بمعنى أحاطت بالشيء والتفت حواليه، والتسمية في الأصل مرتبطة بعين الماء ومتعلقة بها . وسبب التسمية يعود إلى طبيعة المنبع المائي الذي امتد على طول الوادي من أعلاه إلى أدناه وأحاط به من كل جانب. ووادي دربات أشهر أودية محافظة ظفار وأجملها نظراً لسعته ووفرة مياهه ووجود شلالات طبيعية عند نهايته عندما تفيض عين مائه. وفي الفصحى، بَكْرٌ دَرَبُوتٌ أي مذلل وكذلك ناقة دَرَبوت، ونوق دَرَبوتٌ أي مذللات.

## دَهْقْ اوضُويي

دهق يعني الصخرة الكبيرة أو الحجارة الصلبة القوية. (أوضُويي) الهمزة للتعريف، (أوضُوْيي) جمع (مَضْبِتْ) وهي الموقد الذي يشوى عليه اللحم بوضعه على أحجار رقيقة حتى ينضج ويصبح مشويا. وسبب التسمية يعود إلى وجود مثل هذه المواقد في هذا المكان حيث كان الرعاة يشوون عليها اللحوم. وفي الفصحى، الدهق يعني شدة الضغط ومنها ادهقت الحجارة: اشتد تلاصقها ودخل بعضها في بعض. وضبته النار تضبوه ضبوا إذا شوته.

## دَهْقْ ثري

تعني الجبل المبتل (فدهق) بمعنى الجبل و(ثرى) بمعنى مبتل بالماء . وسبب ذلك الاسم يعود إلى ابتلال الجبل بالماء نظراً لارتفاعه. ولذلك علاقة بكلمة (دهق) في الفصحى التي من معانيها أترع الكأس وملأها حتى آخرها، وفي القرآن الكريم: ﴿وكأساً دهاقا﴾.وادَّهقت الحجارة: اشتد تلاصقها ودخل بعضها في بعض. والثرى: التراب الندي. وثرى الشيء: ابتل بالماء.

## ديقَفْ

تصغير (دقف) بمعنى الحظيرة التي تبنى من جذوع الأشجار وأغصانها . وسبب إطلاق التسمية على القرية راجع إلى أنه لم يوجد فيها سوى حظيرة واحدة في البداية حيث تقع القرية الآن.

## ذي جنُو

(ذي) بمعنى (ذو) و(جُنا) بمعنى الدفء، والتسمية تعني الموقع الدافئ. وسبب

التسمية يعود إلى طبيعة الموقع المحمي من الرياح والهبوب. وفي الفصحى، الجنأ: الوقاية من الشيء وأجنأ على الشيء أكب عليه ليقيه ويحميه.

## ذيسْغُلْ

ذي بمعنى ذو التي ترد بمعنى الذي. سَغَلْ يقطر منه الماء، وتعني الشيء الذي يتسرب الماء منه ويقطر. وسبب هذا الاسم يعود إلى تسرب الماء من هذا الغار وقت الخريف. وفي الفصحى، سغل الشيء سغلا: جلاه، وسغل البعير: كان في خفه ميل.

## رَفُقْ

تعني ترفق ورفق بالشيء، ورَفَقَ: عامل بلطف وترفق. وسبب التسمية عائد إلى طبيعة المكان الوعر الذي يتطلب من الماشي الحذر والترفق بقدميه.

## سْدَحْ

تعني اثبت ولا تتحرك وتعني امتد وانبسط. وسبب التسمية يعود إلى وجود هضبة طويلة ممتدة تشق المنطقة نصفين. وفي الفصحى، سَدَحَ بالمكان أي أقام به. وكذلك بسطُ الشيء على الأرض ممدودا يسمى سدحاً.

## سلَّتْ الينِتْ (السجت الينيت)

سِلَّتْ - بلام جانبية وفتحة ممالة إلى ضمة - منخفض من الأرض المنبسطة الممتدة يمر عبر السيل من المناطق المجاورة والمرتفعات لأنه أكثر انخفاضًا مما حوله. (الِينيت) الهمزة للتعريف، ولينتْ: البيضاء. وسميت بذلك لبياض تربتها لخلوها من الغطاء النباتي. وفي الفصحى، السَّليل: مجرى الماء في الوادي، أو وسطه حيثُ مُعْظَمُ الماءِ، ووادٍ واسع غامض ينبت السَّلَم والسَّمُر.

## سَنْديد

لها معنيان الأول: الرجل الشهم الشجاع، والثاني: المرتفع من الأرض ذو الأشجار الكثيفة. وسبب التسمية يعود إلى وجود مرتفع ذي أشجار كثيفة يعلو عن السفح. وسنديد في اللغة الفصحى اسم جبل معروف. والسيد الشجاع . وتطلق على ما قابلك من الجبل وعلا عن السفح.

## سيطُحْ

تعني السطح الصغير، والسطح: كل شيء كان مرتفعاً وأعلاه مسطحاً. وسبب هذه التسمية يعود إلى طبيعة الموقع المستوية من أعلاها.

## شرُّت

تعني ابتلعت. وسبب التسمية يعود إلى وجود غار كبير يتسع لأعداد كبيرة من الماشية بداخله. وفي الفصحى، شتر البعير مثل اجتر، شَرْشَرَ الشيء: أكله أو عضَّه ثم نفضه أو قطعه.

## شِرُخْ

الجذر والعرق المنغمسة في التربة من النبات والشجر. ولما كانت جذور الأشجار وعروقها ظاهرة في مغارة بالقرب من القرية فإنها كانت سبب التسمية. وفي الفصحى، الشرخ: العرق والأصل.

## شِصِرُنْ

جمع (شِصُر) وهو الشق والفجوة في الأرض أو الصخر. وسبب التسمية يعود إلى وجود مثل هذه الشقوق في هذه الأماكن. ولاتزال كلمة «شَصر» تستخدم بهذا المعنى في بعض لهجات اليمن أيضاً .

## شَضْرِرْ

لفظ مؤنث يعني الخضراء ، والمذكر منه (شضرُرْ) ويعني الأخضر . وسمي الموقع بهذا الاسم نظرا لنمو الحشائش والنبات فيه بسرعة عما حوله إلى جانب وجود نباتات وشجيرات صغيرة دائمة الاخضرار في الموقع.

## شَنْزيحتا

جمع تصغير المفرد منه(شَنْزَحُتْ) وهي تعني جذع الشجرة المتيبس، وكذلك تعني الأشجار ذات الأشواك المؤذية، أو الفروع المتباعدة. وسبب التسمية متعلق بشجرة ذات فروع وجذوع يابسة كانت موجودة في الموقع. وفي اللغة، نزح نزوحاً: بعد وغاب عن داره.

## شَهْب (دار شهب)

هو الموقع الممتد المنبسط في منطقة القَطَن من الجبال. وسميت القرية بهذا الاسم لوقوعها في مكان ممتد فسيح يحمل هذه التسمية. وفي الفصحى، الشهباء: الأرض البيضاء التي لا خضرة فيها لقلة المطر.

## شوهؤ

السفح الصغير وهو تصغير لكلمة (شهأ) وسبب التسمية يعود إلى وقوع القرية في جانب السفح وهو ما يعرف محليا (بالشهأ).

## شِيحِتْ

لفظ مؤنث يعني الأرض المستوية الممتدة ذات الانبساط مع انخفاض عما حولها، وسبب التسمية عائد إلى طبيعة الأرض المستوية مع امتداد. وفي الفصحى، أشاح الفرس بذنبه إذا أرخاه. ومنها يشيح الحرباء على العود أي يمتد. وتشبيح الشيء: جعله عريضاً.

## صَرْفِتْ

تعني الحجر الخالص الصلب المستوي السطح وحيث توجد أحجار من هذا النوع

في الموقع أطلقت عليه التسمية بسبب ذلك. وفي الفصحى، الصِّرف: الخالص من كل شيء. والصريف: السعف اليابس، وكذلك ما يبس من الشجر يسمى صريفاً والفضة أيضاً تسمى صريفاً. والصلفاة أو الصفاة: حجر عريض أملس.

## صَرْفِنتِي

جمع صَرْفِتْ وهو جمع تصغير، وتعني الحجر الخالص الصلب المستوي السطح. وفي الفصحى، الصِّرف: الخالص من كل شيء. والصريف: السعف اليابس، وكذلك ما يبس من الشجر يسمى صريفاً والفضة أيضاً تسمى صريفاً. والصلفاة باللام والصفاة: حجر عريض أملس.

## صِلاَلْ

تعني الشيء النظيف النقي. ولعل التسمية جاءت من الصلابة والقوة التي يمتاز بها هذا الغار لمنعته وقوته أمام العواصف والأمطار. وفي الفصحى، (صِلال) مفرده الصَّلة وهي الأرض اليابسة، وقيل الأرض التي لا تمطر.

## صَهُل

من «صَهَلَ» بمعنى صرخ ورفع صوته بشدة وسبب التسمية يعود إلى قوة الرياح والهواء في الموقع حيث ينتج عن ذلك صوت يشبه الصهيل. والصَّهل: حدة الصوت مع بَحَحٍ. ورجل ذو صاهل شديد الصياح والهياج.

## طِبَخْ

جمع مفرده (طَبْخَت) وتعني الشيء العريض المستدير، وكذلك تعني الطبخة الواحدة، وقد كانت الفتيات الراعيات في الماضي يطبخن وجباتهن في هذا الموقع. طبخ: يطبخ يصنع الطعام وينضجه على النار، وامرأة طباخِيَّةً ممتلئة باللحم، رجل طابخ سمين.

## ظريتْ أُوم

(ظريت) تعني المغارة المستوية القاع. (أوم):الهمزة للتعريف، و(أم) تعني الكبيرة. وعرفت هذه المنطقة بهذا الاسم نظرا لوجود مغارة كبيرة بهذه المواصفات هناك. وفي الفصحى، الظَّرِب : الجبل المنبسط، وقيل كل ما نتأ من الحجارة وحد طرفه والمُؤَوَّمُ العظيم الرأس.

## عِرِتْ

الحائل والساتر الذي يتخذه الناس حول منازلهم ليقيهم عاتية المطر والهواء، ويعني الحوش وفناء المنزل. ولوجود مثل هذه السواتر في الموقع فإنه سمي بهذه التسمية. وفي الفصحى، العَراة: الساحة وفناء الدار.

## عَرَم
الشيء الممتلئ في داخله مع كبر وغلظة في حجمه. وسمي بذلك لكثافة الأشجار وتداخلها في هذا الجبل بدرجة كثيفة. العُرام : الشدة والقوة. وعَرُمَ: اشتَّد وخرج عن الحدِّ.

## عَرُن
جمع(عرنُتْ) وتعني الأشجار المتشابكة أو فروع الأشجار ذات الشوك؛ وحيث تقع القرية في منطقة ذات أشجار من هذا النوع فإنها سميت بهذه التسمية. وفي الفصحى، العرين: جماعة الشجر أو الشوك. والعران: الشجر المنقاد المستطيل.

## عَطِريتا
جمع تصغير لكلمة (عطرا) وهي نوع من النبات البري المتشابك مع بعضه حول الأشجار الأخرى. وحيث توجد مثل هذه النباتات بالقرب من هذه القرية فإنها أخذت هذه التسمية منها.

## عقيرات
تصغير (عُقَرْ) وهي نوع من الأشجار المحلية التي تستخرج منها مادة صمغية. وسمي المكان بهذا الاسم بسبب وجود شجرة من هذا النوع فيه. ثم أطلقت التسمية على القرية التي قامت هناك.

وفي الفصحى، تعقَّر النبات: طال. والأعقار: الشجر. والعقّار: ما يتداوى به من النبات أو أصولها، والشجر.

## عَكْرُوت
تعني مؤخرة الشيء أو عجب الذنب والتسمية جاءت بسبب وقوع القرية على مؤخرة هضبة ممتدة. وفي الفصحى، العُكوة والعَكوة بفتح العين وضمها هو أصل الذنب.

## عَكِرْيُت
تصغير كلمة «عكروت» وقد سبق تفسيرها.

## علا أخريمْ (أعلا أخريم)
علا: أعلى الشيء أو نهايته ومنتهاه، (أخريمْ): الهمزة للتعريف، وأصل الاسم «مَخْرِمْ» ودلالته توحي بالأرض المنبسطة السهلة الخالية من المتعرجات والأحجار والوعورة، حيث يسهل السير عليها، والإقامة فيها في أي موضع منها. وفي الفصحى، الخرماء: كل رابية تنهبط في وهدة. والخُرَّم: نبات الشجر. والمخارم: الطُّرُق في الجبال. خُرم الأكمة ومخرمها: منقطعها.

## عَلام
جمع مفرده (عِلُوت) بمعنى العلامة

والسمة البارزة في الشيء . وعلام اسم جبل أو هضبة بارزة في المنطقة كأنه علامة بارزة يهتدى بها ويشار إليها. وفي الفصحى، العلم جمعها عِلام وهو شيء يهتدى به كالجبل والعلامة، وكذلك الجبل الطويل يسمى علماً.

## عُنُثْقْ

جمع مفرده(عَنْثُقْتْ) أو (عَنْثِيْقْ )وتعني الموقع الحجري الذي تتجمع فيه المياه من جراء نزول المطر على شكل حفر صغيرة أو كبيرة. ولوجود حفر صغيرة أو أشكال صخرة ذات عمق رأسي تجمع الماء أحيانا في الموقع فإنه عرف بهذا الاسم لهذه الخاصية. وفي الفصحى، العنثة تعني العشب إذا اسود وبلي.

## عنْثيقتاْ

تصغير كلمة (عنُثْقْ) التي مرت.

## غار

يبدو أن التسمية من (غوْر) بواو ممالة إلى ألف وهي بمعنى التقى وقابل وتجمع في مكان ما لمناسبة ما. ومثل هذا التسمية تطلق على بعض الأماكن التى يجتمع الناس فيها قديماً في مواسم معينة. وفي الفصحى: الغار: كالبيت في الجبل. أو المنخفض فيه، أو كل مطمئن من الأرض، والجمع الكثير من الناس.

## فُسُتي

عبارة عن هضبتين متقاربتين من بعضهما، الواحدة منها (فُسُت). وقيل إنهما سميا بهذا الاسم لمشابهة شكلها الفأس، والفأس هو الأداة المعروفة التي تستخدم في الحرث.

## فلْجُت

الشيء المفلوق إلى نصفين . وسبب إطلاق هذا الاسم عليها يعود إلى وقوعها على شق هضبة أو تل. وكل شيء شققته فقد فلجته فلجين أي نصفين.

## فيقيتاْ

جمع المفرد منه (فُقأ) أو (فُقئ) . وتعني الموضع الذي يخرج منه الماء بكميات قليلة للشرب، وهي عبارة عن شقوق أو فتحات في الصخور أو المغارات. وبالنظر إلى وجود مثل هذه المنابع المائية الصغيرة الشحيحة حول هذا المكان فإنه قد سمي بهذه التسمية. وفي الفصحى، الفقيء جمع فُقْان وهي نقر في حجر أو في الأرض الغليظة يجمع الماء.

## قَشَنُّتْ

تصغير كلمة (قِشِنِتْ) وتعني البقعة التي تمتاز بكثافة أشجارها المتنوعة والمتداخلة فيما بينها. وسبب هذه التسمية يعود إلى

وقوع هذه القرية بالقرب من مثل هذه البقع ذات الأشجار والنباتات الكثيفة.

## قَطْنِتْ

الهضبة الرفيعة الممتدة إلى الأمام. وسميت بذلك لكونها نحيفة ورفيعة ومنها انتقلت التسمية إلى القرية. وفي الفصحى، القطن: جمع أقطان وهو ما انحدر واستوى من ظهر الإنسان.

## قَفْقِفُتْ

تعني المكان المرتفع من الأرض ومنها اللفظ المذكر( قُفْ) بنفس المعنى. والقف: ما ارتفع من متن الأرض، وقيل ما ارتفع من متون الأرض وصلبت حجارته. وسميت هذه القرية بذلك الاسم نظراً لعلو وارتفاع الموقع الذي تقع عليه.

## قَنْشَعُتْ

الهضبة الممتدة ذات الارتفاع من نهايتها. وحيث إن هذه القرية تقع في هذه المنطقة فإنها أخذت تسميتها.

## كِتِيتْ

من الكتم والإخفاء . وهي عبارة عن مغارة كبيرة يلجأ الناس إليها وقت العواصف والأمطار، وسميت بذلك لمنعتها وعدم تأثرها بشدة المطر أو الريح ؛ حيث توفر الدفء والحماية منهما بدرجة عالية فهي تكتم صوت الريح وتخفي من بداخلها وتقيه البرد والمطر. وفي الفصحى، كتيتٌ: نوع من الصوت . وكتمت الشيء أكتمه كتما وكتمانا أي أخفيته. وخرز كتوم : لا ينضح الماء.

## كِلِنْ

موقع بالقرب من حمران يسكنه أصحاب المواشي، ولعله مشتق من كلمة (كُلُن) بمعني العريس أو العروسة، وسمي بهذا الاسم بالنظر إلى تميز هذا الموقع بالهواء النقي والنظافة وطيب السكنى، ويتميز هذا الموقع أيضاً بنوع من الزهر البري الذي يضفي عليه جمالا ويغمره برائحة عطرة. وفي اللسان، كُلَيَّان اسم موضع.

## كَنْحاتَ

الموقع الظاهر الذي يبرز عما حوله. وسبب التسمية يعود إلى طبيعة الموقع الذي يميل إلى البروز والظهور أكثر مما حوله.

## كيدَادْ

تصغير كَديد ويعني الموقع المرتفع قليلا ذا الأرض الصلبة. الكديد : الأرض الصلبة في الفصحى.

## كيْر

الشيء المتكور والمتراكم فوق بعض .

وسميت بذلك لتراكم كتل الضباب وتجمعها على هذا الجبل حيث تقع القرية. وكير اسم جبل ليس بضخم.

## مَدينةُ الحق

اسمها الأصلي بالمحلية هو خِصَلْ بفتحة ممالة إلى ضمة وأصل التسمية يعطي معنى الرضخ والدهس لشيء هش نديٍ طري. ولعلها سميت بهذا الاسم نظراً لطبيعة الأرض الرخوة ذات التربة الهشة التي تهطل عليها أمطار الخريف بكثافة. وقد أطلق عليها مع فجر النهضة اسم جديد لعهد جديد هو (مدينة الحق). وفي الفصحى، خصل الشيء قطعه، وخصّله: قطعه، وخصل الشجر شذّبه، وشيء خضل ندٍ يترشف نداه.

## مسايْبُل

الموقع الذي ينحدر منه السيل بسرعة ويكون ملتقى لسيول الأماكن المجاورة له. وقيل إنه لقب لشخص قديم كان يبيع فيه السنابل. وفي الفصحى، مَسَلَ الماء مَسْلاً أي سال، وكذا مُسُل ومسلان وسيلان ومسائل كلها تعني مسيل الماء أو موضع السيل.

## مَغْرَضْتْ

الموقع الأجرد الذي لا أشجار أو نبات عليه، وسمي بذلك لوقوعه على قمة مرتفعة قليلة النبات والأشجار. وأصل الغرْض في اللغة يعني الكَسْر، والمغراض من هذا أخذ.

## مِقيتْ

مأخوذة من « قتيمْ » بمعنى استقام. وأطلقت التسمية على المكان بسبب توسط موقعه وصلاحيته للرعي والسكنى. وفي الفصحى، قام الأمر: اعتدل، واستقام. والمُقام: الإقامة والموضع.

## ميدُنْ

تصغير لكلمة (مديت) والجمع منها (مِدانْ) وهي عبارة عن مغارات صغيرة ذات مداخل ضيقة وسقوف نازلة . ولوجود مغارة في الموقع فإنه سمي بهذا الاسم. وفي اللسان، مَدان : اسم صنم. ومدن بالمكان: أقام فيه. والمدينة: الحصن يبنى في أُصْطُمَّة الأرض.

## نشيتْ

جاءت من (نِشي) بمعنى فاز ونجح والشين منقلبة عن قاف قديمة. والسبب في هذا الاسم راجع إلى أهمية الموقع من حيث المراعي والحشائش المناسبة للمواشي. والشين تلفظ ممزوجة بالصاد في النطق. وفي الفصحى، النشيئة والنشأة من كل نبات: ناهضه الذي لم يغلظ بعد. ونصيّة القوم: الخيار منهم، وانتصاه: اختاره.

## نُلْتْ

مشتق من (إنُلْ) وهو اللون النيلي المائل إلى الزرقة، وسبب التسمية يعود إلى وجود أشجار ذات لون نيلي يميل إلى الزرقة نظراً لكثافة الأشجار حول هذا الموقع. وهناك رسوم وخطوط بهذا اللون على صخور مغارة في هذا الموقع تعود إلى الماضي. والنيل: المادة المعروفة ذات اللون المعروف وهي من نبات أزرق يصبغ به.

## هْبجَلْتْ

تسميةٌ تطلق على موقع منبسط فسيح في منطقة القَطَن من ولاية طاقة شمال غرب مدينة الحق. وكانت ذات أشجار ونباتات كثيفة في الماضي. وهي منطقة ذات مراعٍ جيدة وهواء طيب وأرض سهلة. ويبدو أنها تسمية قديمة جداً، فلا يستعمل اليوم من مادتها صيغ أو كلمات. وفي الفصحى، الهَجْل: المطمئن من الأرض. والهجيل كالهجل، وجمعها: هجلاتٌ وهجال. والهوجل: المفازة البعيدة لا علامات بها. وأهجل الإبل: أهملها.

## هِيُتْ

هي الأرض المنخفضة عما حولها ، وسبب التسمية راجع إلى وقوع القرية في منطقة منخفضة عما حولها. هيام الأرض تراب يخالطه رمل ينشف الماء. والهيام ما كان ترابا يابسا رفاتا، وقيل هو التراب أو الرمل. الهوم: ما اطمأن من الأرض، والهيام والهوام والهومة بمعنى الفلاة.

# ولاية طاقة: القلاع

| الإســـم | المكان | معلومات عامة |
| --- | --- | --- |
| **قصبار** | طاقة | عبارة عن أطلال قلعة قديمة تقع فوق ماء عين طبراق ، بنواحي مدينة صلالة. |

# ولاية طاقة: الحصون

| الإسم | المكان | معلومات عامة |
|---|---|---|
| **طاقة** | طاقة | يقع هذا الحصن في مدينة طاقة، وقد رمم عام ١٤١١هـ/ ١٩٩١م ويعتبر حاليا من أهم المواقع السياحية للمدينة . ويعود تاريخ بناء هذا الحصن إلى أواخر القرن التاسع عشر الميلادي على وجه التقريب وقد تم افتتاحه رسميا عام ١٤١٤هـ/ ١٩٩٤م بمناسبة عام التراث العماني. |

# ولاية مرباط

# المدن والقرى

## مرباط

مدينة مرباط من أقدم وأشهر مدن ظفار (القرن الرابع الهجري / العاشر الميلادي). وهي ميناء تجاري معروف وموقعها الأصلي إلى الغرب من مرباط الحالية. وتطل على بحر العرب، كما تُشرف عليها من الشمال مرتفعات جبال سمحان، واسمها مشتق من رباط الخيل ، لأنها كما تقول بعض المصادر كانت مركزاً لتصدير الخيل العراب في العهد المنجوي ، وقيل أيضا إن اسمها اشتق من مرابط السفن التجارية التي كانت تمر بها حيث كان ميناؤها ذا أهمية تجارية في ذلك العهد، ويطلق عليها بالشحرية (سِقْ) بكسر السين وتسكين القاف وتعطى اشتقاقات هذه الكلمة معنى السَّوْقِ والنّهب والإغارة.

## آدُرْ

الهمزة للتعريف، ومِدْرْ بميم سقطت بعد دخول الهمزة. اسم سد ماء أثري معروف من الماضي في هذه المنطقة، والكلمة جمع مفردها (ميدِرْ) ويعني الماء المتكدر المختلط بالطين، وكون القرية تقع بالقرب من هذا السد فإنها أخذت نفس التسمية. وفي الفصحى، المْدَر: الطين واحدته مَدَرة، ومدر المكان طانه، ومكانَ مدير: ممدور، ومدر الحوض: سد خُصاص حجارته بالطين أي بالمدر.

## آلـوْ

الهمزة للتعريف، والكلمة تعنى الشيء الذي يلي الشيء ويحاذيه أو الشيء الملتوي المنعطف. وكون القرية تقع على طرف هضبة ملتوية فإنها سميت بهذا الاسم. وفي الفصحى، الوَلي: القرب. وجلست مما يليه قريبا منه .والألوَّة العود الذي يتبخر به. والشيء الملتوي: الشيء المنعطف من جبل وغيره.

## إجُرْمْ

الهمزة للتعريف، جَرْمْ: الشيء السميك ذو المنعة الشديدة . وحيث توجد مغارة شهيرة ذات عمق وسعة تحمي من العواصف والأمطار تحمل هذا الاسم فإنه أطلق على قرية قريبة من هذا الموقع. وفي الفصحى، الجرم: الأرض الشديدة الحر.

## أدِلَفْ

الهمزة للتعريف، مُدْلَفْ: اسم يطلق عادة على الموقع غير المستوي، الذي به وعورة وصخور تستدعي الوثب أحياناً والتسمية مرتبطة بطبيعة المكان. وفي الفصحى، الدُّلّف: هو النهوض بالحمل. والدلف يعني التقدم، ودلف إلى الشيء: قرب منه.

## أذ خورذُلْ

(أذ): الهمزة للتعريف، والذال بمعنى

ذو. خُرُذْل: تعني الفتحات. وكلمة خُرُذِلْ تعني الفتحة في الغار أو الجبل. وحيث توجد مغارة ذات فتحات في الموقع فإنها سميت بذلك الاسم الذي أطلق على القرية التي قامت قريباً منه فيما بعد.

## أذْ فيجَر

(أذ): الهمزة للتعريف، والذال بمعنى ذو. (فيَجْر) تصغير (فجر) بمعنى المنطقة القاحلة الصحراوية. وكذلك يعني فتح الشيء وثقبه وشقه من موضع واحد أو نبشه. وسمي الموقع بذلك لطبيعته المشابهة للأرض القاحلة. وفي الفصحى، فجر القناة أي شقها، وفجر الشيء بجسه فانبجس، والمفجرة أرض تطمئن فتنفجر فيها أودية، فَجْرُ الوادي: متسعه الذي ينفجر إليه الماء. وفي القرآن الكريم:﴿وفجرنا الأرض عيونا﴾.

## أذ ناهَفْ

(أذ): الهمزة للتعريف، والذال بمعنى ذو. ونَهفْ مر بلطف ورفق أو لامس بخفة ولطف وأكثر ما يكون ذلك من الهواء العليل. والقرية واقعة في مكان ذي نباتات وأشجار تعبق منها الروائح الطيبة التي تحملها نسمات الهواء العليل. وفي الفصحى، النَّهْف: التّحيِّر.

## ارْبْضِنْ

الهمزة للتعريف، ربضنْ جمع (ربُضْ) وهو الموقع المستوي أسفل الأودية والمنخفضات. وسميت بهذا الاسم لسهولة الإقامة عليها واستواء موقعها. الرَّبض: مرابض البقر وربض بالمكان: أقام به ملازما له.

## أرَجِرانْ

الهمزة للتعريف، الراء أصلها (بر) بمعنى ابن. جران: المملوك أو العبد، وهذا ما يعنيه لفظ (أجران) لغةً. ويطلق الاسم على قرية معروفة في المنطقة، ولا يعرف سبب محدد للتسمية. وفي الفصحى، الأجير المستأجر ومنها أجَرَ المملوك يأجره أجراً فهو مأجور. وربما تكون في الأصل أرضا مستأجرة.

## ارْفَرْجِل

الهمزة للتعريف، الراء أصلها (بر) بمعنى ابن. كلمة «فرجل» تطلق على الشيء الناتئ من شيء آخر بحجم الكرة أو نحوها. وسميت بذلك لوقوعها عند بروز أو نتوء لجبل مُطين.

## أرْقُت

الهمزة للتعريف، بَرْقت: المكان المنبسط وسط الغابة أو مرتفعات. والموقع القرية المكشوف سميت بهذا الاسم. وفي

الفصحى، البُرقة: أرض ذات حجارة مختلفة الألوان. والبرق هو التلألؤ.

## إرْقُفْ آعزْمْ

(إرْقُفْ): الهمزة للتعريف، رقُف يعني الموقع الذي به أحجار غير ثابتة ظاهرة على سطح الأرض. (عزم) بمعنى (عزام) وهو اسم شخص. ولعله أول من سكن الموقع وأقام بالقرية، ولذلك سميت باسمه ونسبت إليه. وفي الفصحى، العَزْم: الثبات والشدة فيما يعزم عليه الإنسان. والرقوف: الرفوف والمفرد منه رقف بمعنى رف. ويرقف من البرد: يرعد منه ويرتجف.

## ارقُف آغْلْ

(إرْقُفْ): الهمزة للتعريف، رقُفْ هو المكان ذو الحجر غير الملتصق بالأرض، أو الأرض الصلبة (آغْلْ) الهمزة للتعريف أيضاً. و(غْل) تطلق على نباتات سريعة النمو وسريعة الذبول. ونظرا لنمو هذه النباتات هناك بشكل ملحوظ ، فإن القرية سميت بهذا الاسم. وفي الفصحى، الرقف يعني الرف، ويرقف من البرد يعني يرتعد. وأغلَّ الوادي إذا أنبت الغال وهو نبات معروف.

## إرقُف أقَرْتَنْمْ

(إرْقُفْ): الهمزة للتعريف، رْقُفْ يعني المكان الذي به أحجار غير ثابتة ظاهرة على سطح الأرض. (أقرتَنَمْ): الهمزة للتعريف أيضاً، و(قرتَنَمْ) لقب قديم سمي به المكان. وفي الفصحى، الرقوف: الرفوف، ويرقف من البرد بمعنى يرعد. قَرَتَ الدم قروتاً: إذا يبس بعضه على بعض. والمقترت الذي يأكل ما يجده.

## ارْقفينْ

الهمزة للتعريف، رقُفْ هو المكان ذو الحجر غير الملتصق بالأرض، أو الأرض الصلبة تجاوزاً.

## أرْكاحَلْ

الهمزة للتعريف، والراء من الكلمة (بر) بمعنى ابن. كاحَلْ: من الفعل كحل بمعنى اكتحل أي وضع الكحل في عينيه أو كأن في عينيه كحلاً لجمالها. ولعل التسمية مرتبطة بجمال الموقع وحسن مناظره. وفي الفصحى، كحل العين كحلا: جعل فيها الكحل فهو كاحل. وكحلت العين: اسودت أجفانها خلقة. والكحلاء: الشديدة سواد العين، أو التي كأنها مكحولة.

## أسْحِرُتْ

الهمزة للتعريف، مَسْحَرتْ بميم تسقط عند دخول همزة التعريف، وتعني العلامة أو الخط الذي يدل على أثر، وسبب التسمية يعود إلى وجود طريق بين مزارع كثيرة

يقطعها من الوسط على شكل خط أو علامة. وفي الفصحى، السُحرة بياض يعلو سواداً. وسحَارة: أرض لا تنبت وكذلك المسحورة.

## اشْقُلْ

الهمزة للتعريف، مَشْقُلْ بميم تسقط عند دخول همزة التعريف وتعني الموقع المائل الذي يحتاج إلى تعديل وتسوية حتى يمكن الاستقرار عليه. وسمي بذلك لطبيعته المائلة حيث تقع هذه القرية. وفي الفصحى، شقل الدراهم: وزنها.

## أشْمَصْرُبْ

الهمزة للتعريف، والشين سابقة للتأنيث بمعنى بنت. والياء أصلها ميم فالكلمة الأصلية مصربْ تعني المكان الذي يقطنه الناس وقت (الصرب) وهو الفصل الذي يعقب الخريف. وسمي بذلك لأن الناس لا. وفي الفصحى، الصَرْبُ: اللبن الحامض. والصَرَبَة: ما يتخير من العشب والشجر بعد اليابس والجمع صرُب، وقد صربت الأرض واصرأب الشيء: املاسّ وصفا. وهذا منطبق على الصرب في ظفار بالتمام.

## أصاعَري

الهمزة للتعريف، صاعري: المكان الذي توجد فيه أنواع من الجراد أو الغزلان وتظهر فيه. ولعل التسمية تعود إلى وجود الجراد أو الغزلان بكثرة في الموقع يوماً ما. وفي الفصحى، الصَّعر من صعر الرأس يعني التكبر والأصعر: المعرض بوجهه تكبراً. والاصعرار: السير الشديد، وأصعر خده وصاعره وصعَّره: أماله عن النظر إلى الناس تكبراً أو خلقةً.

## أصْحُرْ

الهمزة للتعريف، صَحُرْ: الموقع الذي ترتكز عليه الشمس وتشتد حرارتها، وعرفت القرية بهذا الاسم نظراً لارتفاع حرارة الموقع وزيادتها. صحرته الشمس: آلمته في دماغه بسبب حرارتها. وصحر الشيء طبخه. وصَحَرْ تعني كوى، أي وشم.

## أضْريطَطْ

الهمزة للتعريف، ضْريطَط: المكان الذي تتجمع فيه المياه على شكل برك أو مستنقعات صغيرة وأحواض مع اختلاطها بالطين والتربة وقت الخريف. وسمي بذلك بسبب تجمع المياه فيه وقت الخريف على هذا النحو.

## اعتير

الهمزة للتعريف، أصل الكلمة مَعتيرْ بمعنى الشيء المعتبر ذو الأهمية . وُعرف الموقع بهذه التسمية نظراً لأهميته من حيث قربه من مصادر الماء والرعي وتوسطه قلب المنطقة. والمعتبر لغة الشيء الذي يعتد به.

وهناك من يرى أن هذه التسمية مرتبطة بالعلو والارتفاع حسب اللهجة المحلية.

## أَغدِتْ

الهمزة للتعريف، والكلمة تعني الموقع المنخفض بين مرتفعين أو جبلين، ويكون في الغالب سهلاً يمكن عبور الناس والمواشي منه. وسمي المكان بهذا الاسم بسبب وجود مثل هذه المنخفضات فيه. وفي الفصحى، الغدو : الذهاب أول النهار.

## أَقشْقاشْ

الهمزة للتعريف، قشقاشْ تعني الأشياء المتجمعة من هنا وهناك. وسميت بهذا الاسم لتواجد بضائع مختلفة في القرية تستجلب من هنا وهناك. وفي الفصحى، تقشقش: طلب الأكل من هنا وهناك.

## أَقطَعْ

الهمزة للتعريف، مَقطعْ بميم سقطتها همزة التعريف: المكان الصغير المقطوع من مكان أكبر، أو المكان الذي يقع منفردا وسط أماكن مجاورة أكبر حجما منه . وسمي بذلك لأنه يشبه الشيء المقطوع من شيء آخر. وفي الفصحى، مقطع كل شيء آخره حيث ينقطع. والمنقطع من الوادي طرفه الذي ينتهي عنده.

## اقُوُرْ

الهمزة للتعريف، قورْ بواو ممالة إلى ألف: الموقع الذي فيه قبور. وسبب التسمية يعود إلى وجود مقبرة قريبا من الموقع حيث تقع القرية. وفي الفصحى، القَوْر: التراب المتجمع. والقبر مدفن الإنسان والجمع قبور.

## أنا نيُتْ

كلمة تستخدم للدلالة على تصغير الشيء فيما يبدو. وهي تطلق في الأصل على مغارة أو قمة صغيرة في الموقع، قبل قيام القرية التي أخذت نفس التسمية.

## أَنْخَلُتْ

الهمزة للتعريف، و(نَخَلُتْ) تصغير (نَخْلِتْ) بمعنى نخلة، وبسبب وجود نخلة في هذا الموقع جاءت التسمية.

## أنْشَام

الهمزة للتعريف، نشام: الأرض الجحداء التي تمتص الماء فلا تبقي له أثرا ، والشين جانبية النطق. ولوقوع القرية في هذا الموقع فإنها تسمت باسمه. انشام الرجل: صار منظورا إليه، وفي الفصحي، انشام في الشيء: دخل فيه، ونشَّمتِ الأرض: تنزت بالماء.

## أنْهِلتي

الهمزة للتعريف، نهللتي جمع نَهَلْ

بمعنى الأماكن الجديدة التي يغير إليها الناس إقامتهم. وسميت بذلك لأن الناس يستريحون للإقامة فيها، وتطيب نفوسهم بذلك كثيراً كونها أماكن جديدة بعد أن ملوا مساكنهم القديمة التي لم يبرحوها معظم فصول السنة. وفي الفصحى، المنهل: المورد ومنهال اسم موضع. والنهَّل: أول الشرب . وأنهل القوم زرعهم: سقوه السقية الأولى.

## إيرْدتْ أرحمد

الهمزة للتعريف، والياء أصلها باء هكذا بيردت لكنها انقلبت إلى ياء بسبب همزة التعريف. إيرْدتْ تعنى الأرض المستوية ذات التربة الهشة. و(أرحمد) الراء منقلبة عن (بر) التي تعني ابن تقريباً. أحمد شخص نسب المكان إليه.

## إيسْمُرْ

الهمزة للتعريف، والكلمة تعني المسامير، والمفرد منها (مُسْمَر) بمعنى مسمار، جمعها مسامير وهي أوتاد من الحديد معروفة. وسميت بذلك لوجود أحجار مدببة حادة تشبه المسامير.

## إيكلؤ

الهمزة للتعريف، والياء أصلها ميم تحولت إلى ياء بسبب الهمزة ، و(مكلؤ) هو المكان الذي يحمي من الهواء الشديد وبعض العواصف الهوائية. وفي العادة يكون كهفاً أو مغارةً يلجأ إليها الناس ومواشيهم عند وقوع الأمطار الشديدة والعواصف. وسمي هذا المكان بهذا الاسم بسبب طبيعة موقعه. وفي الفصحى، كلَّأ سفينته: أدناها من الشط. وكلَّأ فلانا: حبسه، و كلَّأ إليه: تقدم.

## تذِنابْ

تصغير (ذنُب) (وذُنُمْ) (وتَذنِبْ) بمعنى الذنب أوالذيل الصغير . ولوقوع القرية عند أقصى هضبتين فإنها سميت بذلك الاسم. وفي الفصحى، تذَّنب الرجل: ذنبَ عمامته، وتذنب الطريق أخذه. وتذنب السحاب: تبع بعضه بعضا. وذناب الشيء: عقبه ومؤخره.

## تراحَزْ

الشيء المنحاز إلى طرف أو جنب. وسميت هذه القرية بذلك الاسم لتميزها وانحيازها على نفسها في طرف الموقع، وهي قرية جميلة ذات منظر.

## تهْبُتْ

المناخ والمحطة التي تحط فيها القوافل والرواحل، وهي عبارة عن منخفض مستو ليس بكبير . وسمي بذلك لاستراحة القوافل والركاب المحملة باللبان في هذا المكان. وفي الفصحى، المهبوت: المحطوط، والهبت : التذليل.

## جَرْبِبْ أغديه

جَرْبِبْ هو المكان الفسيح الممتد الواقع بين الجبل وشاطئ البحر في محافظة ظفار، ومعظم النشاط الزراعي في ظفار يقام على أراضي هذه السهول، وبخاصة في ولايتي صلالة وطاقة. و(أغدية): الهمزة للتعريف مثل (أل) في الفصحى، ونسب هذا السهل إلى غدية لأنه يقع بمحاذاة أو اتجاه أو مقابل قرية غدية الواقعة في الجبل، وقد تم شرحها وتفسير معناها ضمن قرى ولاية مرباط. وفي الفصحى، الجرباء والجَرْباءُ: السماءُ أو النَّاحيةُ التي يَدورُ فيها فَلَكُ الشَّمْسِ والقَمَرِ، والأَرْضُ المَقْحوطَةُ، والجَارِيَةُ المَليحَةُ. والجريب: المزرعة والوادي.

## جريب

قرية أطلق عليها هذا الاسم، وذلك نظراً لخلوها من الأشجار والنبات؛ لكونها تقع في مكان أجرد. والجريب: المزرعة والحصى فيه التراب. والجرباء: الأرض المقحوطة لا شيء فيها.

## جِلِّتْ

تعني البقعة الحارة أو الشيء الحار الساخن واللفظ للمؤنث واللام تلفظ جانبية مع صفير بسيط. وسبب التسمية يعود إلى طبيعة الموقع الذي يكون ساخنا وحاراً بشكل لافت للنظر أكثر من غيره. وفي الفصحى، الجَلُّ من الأرض: القطعة ذات جدار وحد معلوم.

## جوجب

المنطقة المستوية المفتوحة من كل جانب بحيث لا يحدها جبال ولا مرتفعات، وسميت بذلك لانبساط مساحتها واستوائها. وفي الفصحى، جباجب: جمع جبجب وهو المستوي من الأرض ليس بحَزَن.

## جينْمِنْ

تصغير (جُنُتْ) بمعنى المغارة العميقة ذات السقف المنخفض النازل. وحيث إنه توجد عدة مغارات من هذا القبيل حول الموقع فإنه سمي باسمها. وفي الفصحى، الجُونة : سُلَيْلَة مستديرة مغشاة بجلد يحفظ فيها الطيب أو نحوه. والجُنّة الستر.ة. الجنين: كل مستور. الجنة: كل ما وقى. والجبان: جوف ما لم تر.

## حار أر محُود

(حار) تعني قمة. (أرمحُود): الراء متحولة من (بر) بمعنى ابن. و(محود) اسم شخص نسبت إليه القمة. ويطلق عليها البعض اليوم جبل حار.

## حار أَفُلْقْ

(حار) تعني القمة أو التلة. (أفُلْقْ): الهمزة للتعريف، و(فُلْق) نوع من الأشجار التي توجد على هذه القمة؛ ولذلك سميت بهذا الاسم. وفي الفصحى، الفلق: المطمئن من الأرض بين ربوتين. والفلق يعني كذلك الشق في الجبل، وقيل الثمر.

## حَبْدِنْ

وتعني الحب الذي يباع بالدَّين . وفي الفصحى، الحب جمعها حبوب والواحدة حبة. والدَّين: دِنْتُ الرجل: أقرضته أو استقرضت منه. وسميت القرية بذلك كونها ذات محاصيل زراعية من الحبوب جرت العادة ببيعها للناس بالدين.

## حِفْ

بكسر الحاء وتسكين الفاء .هو الموقع الذي يستند إلى جانب مرتفع أو جبل أو سفح حيث يحمي من الهواء والريح من إحدى الجهات؛ وكون هذه المواقع واقعة عند حواف الهضاب والمرتفعات فقد سميت بهذه التسمية. وفي الفصحى، حِفَافا الجبل: جانباه. والحفاف: الجانب، والحفف: الناحية. والحفة: ما كان من الأرض على شفا هوة. وأحفة الشيء: جوانبه. ومنه قوله تعالى: ﴿وترى الملائكة حافين من حول العرش﴾.

## حِفْ أَعَسْيان

(حِف) وتعني الموقع الذي يحف بالسفح أو الجبل. (أَعَسْيان): الهمزة للتعريف، و(عسيان) تصغير (عَسُمْ) وهو كومة من الأحجار المتجمعة فوق بعض. وحيث توجد القرية بالقرب من هذا الموقع فإنها أخذت تسميته. وفي الفصحى، والعسوم هو كسر الخبز اليابس. والرجل العسوم الذي يكد على عياله. والعسم يطلق على الكسب والاكتساب.

## حِنِيتي

جمع (حِنا) وهو الحِنَّاء المعروف ومنه (حِنُوْتْ) أي تزينت بالحناء. وسبب التسمية يعود إلى وجود أشجار الحناء في المكان أو حواليه. وفي الفصحى، حنأت الأرض تحنأت: اخضرت. وحنأ الرجل رأسه تحنيئا وتحنئة: خَضَّبَه بالحناء.

## حيفِفْ

تصغير حِفْ بكسرة ممالة إلى فتحة ، وهو المكان الواقع إلى جنب مرتفع أو جبل أو سفح، ويحمي من الهواء والريح من إحدى الجهات ، وسمي المكان بهذه التسمية لوقوعه إلى جنب مرتفع. وفي الفصحى، الحفة من الأرض: ما كان على شفا هوة. وأحفة الشيء: جوانبه. والحفاف: الجانب.

## حين

(حان الوقت) شعار يرفعه أهل القرية للتعاون والعمل الجماعي. والسبب أن هناك نبع ماء يقومون بتنظيفه وصيانته سنويا ويكون هذا شعارهم الذي يرددونه وقت العمل؛ شحذاً للهمم ورفعا للمعنويات. ومنه سميت القرية. وفي الفصحى، حان الشيء حينا وحينونة : قرب وقته وآن له ذلك.

## خُزْمْ

مشتق من (خُزُمْ) وهو يعني الإجبار والقسر على الشيء. وعرف بهذا الاسم نظراً لكونه ملجأ مانعا من العواصف والأعاصير فلا يجد الناس مناصا من الالتجاء إليه والاحتماء به وقت الحاجة؛ فهو يجبرهم على ذلك لمنعته ولما يوفره من حماية وأمان. وهذا سبب التسمية على الراجح. وفي الفصحى، المخزم: الطريق في الجبل .والخزم شجر كالدوم. وخزم أنف فلان: أذله وسخره. والخزام: حلقة يشد فيها الزمام.

## خِفْ أرْ هدِيد

تستخدم كلمة (خِفْ) للدلالة على الأماكن التي تقع بمحاذاة السفوح أو خلف المرتفعات، وتكون في العادة مرتفعة عن مجرى السيل وآمنة من الرياح القادمة من إحدى الجهات. (أرْهدِيد): الهمزة للتعريف، و(رهديد) كلمة تستخدم للدلالة على الأماكن المنبسطة ذات الأشجار الكثيفة القصيرة الحجم. ولكون القرية واقعة في هذا المكان فإنها أخذت تسميته. والخيف في الفصحى ما ارتفع عن موضع مجرى السيل وانحدر عن غلظ الجبل، والجمع أخياف.

## خفُج أحبدين

خَفُج: جمع خَفْجْ، (أحبدين): الهمزة للتعريف، وحبدين كلمة مركبة من (حب ودين) وقد سبق تفسيرها.

## دَرْعيْة

تعني المدرَّعة أو ذات الدرع، وهي عبارة عن قرية قديمة ذات تربة صلبة. وسميت بهذا الاسم لصلابة أرضها وقوة تربتها. وفي الفصحى، الدرعية: النصال التي تنفذ في الدروع، والدرعة شيء كالليف يكون حول الشجر.

## دهق أُوطِنْ

(دهق) يعني الجبل أو الصخرة الضخمة. (أوطِنْ): الهمزة للتعريف، و(مُطِن) اسم شجرة ذات جذوع صلبة تتخذ في البناء قديماً. وحيث توجد مثل هذه الأشجار في الموقع مكان القرية فإنه سمي بهذا الاسم.

## ذِيَّال

(ذي) بمعنى ذو و(إيْيَّل) بمعنى الإبل

وهو موقع الإبل الذي لا تبارحه، أو ذو الإبل بعبارة أخرى. وحيث تقع القرية في منطقة تتواجد فيها قطعان الإبل طوال السنة فإنها سميت بهذا الاسم. وفي الفصحى، والإيِّل: الوعل. والآل: ما أشرف من البعير.

## شاغَرْ

تصغير لكلمة (شغر) والشين جانبية النطق، وهو الحجارة الحادة المدببة أو النتوء المرتفع من الجبل على شكل ربوة أوتلة. ونظراً لوقوع القرية في مكان ذي أحجار من هذا النوع فإنه سمي بهذا الاسم. وفي الفصحى، المِشغر: رمح قصير يطرد به الوحوش. والشغرى: حجر قرب مكة كانوا يركبون منه الدابة.

## شُرْجْ

تدل كلمة «الشُرْجْ» على عملية الخياطة للجوالق والأشياء الكبيرة التي تسخدم فيها الإبر الكبيرة. ولعلها سميت بذلك لتداخل الأشجار والنباتات في مكان القرية أو قريباً منها، ثم انتقلت إليها التسمية لاحقا حسب ماجرت به العادة. والتشريج: الخياطة المتباعدة.

## شِرْخَنْ أيْشُرْ

شِرخَنْ تصغير شِرُخ بمعنى العِرق أو الجذع المنغمس في الأرض.(أيْشُرْ): الهمزة للتعريف، والياء للمضارعة، ويشُرْ تعني يمتلئ حتى يفيض أو يقطر منه الماء ويتسرب. وفي الفصحى، الشرخ: العرق والأصل، وأشراه: ملأه.

## شرِرْ

غار كبير يستوعب أعداداً كبيرة من الناس، ويلجأ إليه وقت الأمطار والعواصف. وقد سميت القرية التي قامت بجنبه بالتسمية نفسها. (شرصت).

## شعْبُنْ

واد معروف يضم عدداً من التجمعات السكنية والمغارات المعروفة التي يقطنها الناس خصوصاً رعاة الإبل والأغنام. انشعب الشيء: تفَّرق وصار ذا شعب ولعل التسمية مرتبطة بهذا المعنى نظراً لسعته الوادي وتشعباته.

## شَنْجَحي

لقب شخص قديم . لعله أول من سكن القرية، أو لعل هناك علاقة ما تربطه بها. واللفظ يعطي معنى النجاح.

## شهأ أزَعْفُنْ

(شهأ) تعني السفح أو الجنب. (أزَعْفُنْ): الهمزة للتعريف، و(زعْفُنْ) تعني الجائع،

وسميت بذلك لبعدها عن مصادر الرزق وقلة الطعام قديما. وفي الفصحى، زعفه يزعفه زعفا وأزعفه: رماه أو ضربه فمات مكانه سريعاً، والزَّعُوف: الهلاك.

## شَها أقَشْعِزْ

(شها) يعني جانب الشيء أو السفح. (أقَشْعِزْ): الهمزة للتعريف، و(قَشْعِزْ) هو الجلد المتيبس. القِشَعُ هي الجلود اليابسة في الفصحى.

## شهيم

أصل الاسم من شَهَمْ، بمعنى عاف أو تأفف أو أعرض وابتعد، ولعل انفراد المكان وانعزال الموقع عن غيره هو السبب في هذه التسمية. وفي الفصحى، شهم الفرس: زجرة، وشهم فلانًا: أفزعه. والشِّهمة: العجوز.

## صِرَاخْ

الصراخ: الصياح، شدة الصوت وحدته وارتفاعه. لكثرة الطيور المتواجدة على أشجار الموقع وما تحدثه من أصوات وجلبة. وسمي الموقع بهذا الأسم.

## ضيكيتا

جمع ضكا بمعنى الموقع الضيق المستند على مرتفع أو جبل. وسبب التسمية مرتبط بطبيعة الموقع.

## طوي آعتير

الطوي كلمة فصيحة تعني البئر. مع أنه لا توجد في المنطقة آبار من هذا النوع، إنما توجد هناك هوة ضخمة سحيقة بحجم الوادي لا نظير لها في ظفار كلها. وبداخلها كهوف ومغارات وانحدارات سحيقة وأشجار ومياه. (آعتير): الهمزة للتعريف، وأصل الكلمة مَعتْير بمعنى معتبر. ويسمي المكان بالمحلية (خْفُرْ أشَّرْخْ) من خَفُرْ: الفجوة العميقة في الأرض. و(أشرخ): الهمزة للتعريف، وشَرْخْ: شق الشيء أو نصفه الساقط أو المنفصل عنه. وهو في الأصل جبل صغير أو كتلة صخرية مشرفة موجودة في المكان وكلمة (طوي آعتير) تدل على أحد المراكز الإدارية الحكومية الكبيرة في محافظة ظفار، التى تقدم مختلف الخدمات الاجتماعية والصحية والتعليمية للمواطنين.

## طيقْبُقْ

جمع تصغير (طِقْ) وهو شجر معروف في ظفار.نوع من التين البري. وفي الفصحى الطُبّاق نوع من الشجر له ورق طوال خضر.

## عامنُت

العين الصغيرة فهي تصغير (عِنْ) بمعنى العين. ولوقوع القرية عند مخرج لمنخفض

أو منحدر صغير شبيه بالعين في صغره فإنها سميت بهذا الاسم.

## عَقْرِيْة

شجرة معروفة في ظفار توجد في الموقع حيث تقع القرية؛ ولهذا جاءت التسمية نسبة إليها. وفي الفصحى، العقار جمع عقاقير وهي الأشجار، والعقير: الشجر.

## عُلو

الشيء العالي ماديا أو معنويا. وسبب الاسم يعود إلى طبيعة الموقع العالي عما حوله. وفي الفصحى، علا الشيء علواً فهو علي والعلي: الرفيع والعلاء: الرفعة، والعلياء: المكان العالي .

## عيـنْ

عين الماء، وتطلق هذه التسمية في الأصل على منبع محدد للمياه في المكان، ثم انتقلت التسمية إلى الوادي، ثم انتقلت إلى التجمع السكني الذي أقيم هناك.

## غاره

بكسرة ممالة إلى ألف ويبدو أن التسمية تعود إلى غورْ بمعنى التقى وقابل وتجمع في مكان ما لمناسبة ما. ومثل هذه التسمية تطلق على بعض التجمعات السكنية في أكثر من منطقة بمحافظة ظفار. ولعل سبب التسمية مرتبط بتجمع الناس في مثل هذه الأماكن لأسباب لا نعرفها الآن. وفي الفصحى، الغار: كالبيت في الجبل أو المنخفض فيه، أو كل مطمئن من الأرض، والجمع الكثير من الناس.

## غَدتْ أذ حور

( غَدتْ ) تعني المنخفض وسط مرتفعات الذي يكون ممر الناس في الغالب. والهمزة للتعريف، والذال بمعنى ذو. و(أذ): (حوْر) يعني البرد، ويعني اسم شجرة معروفة في ظفار توجد في الموقع؛ ولذلك سميت باسمها. وفي الفصحى، الغدية والغدو هو الذهاب أول النهار. والحَور هو شدة البياض مع شدة السواد.

## غَديْهْ

قرية قديمة معروفة، وتعني لغةً المنخفض الواقع وسط مرتفعات ويكون معبراً للناس. وحيث تقع القرية في هذا الموقع فإنها أخذت تسميته. وفي الفصحى، الغديَّة والغدو هو الذهاب أول النهار، والمغداة: مكان الغدو.

## غِشيتْ

تعني الشيء المنخفض من وسطه أو منتصفه. وحيث إنه يوجد شكل أرضي منخفض من وسطه فإنه سمي بهذا الاسم. وفي الفصحى، غشَّيت الشيء: غطيته. وغشيته بالسوط أي ضربته.

## فِراخْتْ

قرية تقع وسط منطقة ذات أشجار وطيور وتحيط بها قمم. سميت بذلك لكثرة طيورها وأشجارها المحيطة بها. وفي الفصحى، فرخ الطائر والجمع فروخ وأفراخ ، وكثر هذا اللفظ حتى قيل لصغار الشجر فراخاً، والمفارخ: المواضع التي يفرخ فيها الطير والواحد منها مفرخ.

## فُلْحْ

من الفلاح والظفر. وتطلق الكلمة للدلالة على أفضل أنواع اللحم الذي يشق من الجمل. وفي الفصحى، فلح فلاحاً: ظفر بما يريد. وفلح الشيء: شقه.

## فُنْقْ

يعني تذوق الشيء بقصد معرفته والحكم عليه، وكون القرية ذات زراعة وخصب فإن أهلها كانوا يقومون بالحصاد مبكرا مما يجعل الناس يأتون إليها لمعرفة نوع وطعم المحصول؛ ومن هنا سميت بهذه التسمية. وفي الفصحى، فَنَقَ يعني تنعم وتلذذ، وتعني أيضاً الريادة والاكتشاف وخصوصاً للمراعي، وسلامة الأرض.

## فِيرَق

تصغير (فُرْقْ) وهو الجبل أو الصخرة الكبيرة وحيث تقع القرية في مكان قريب من تلة أو مرتفع كبير فإنها أخذت تسميته. وفي الفصحى، الفِرق: القسم من كل شيء، والقطيع الضخم من الغنم ونحوها يسمى فِرقاً.

## قَدْقُدْ

التل المدبب . ويوجد تل بهذه المواصفات بالقرب من موقع القرية التي سُمّيت باسمه.ويذكر ياقوت اسم "قِدْقِدْ" بكسر القاف علما على جبل قرب مكة شديد الارتفاع لا يوصل إلى ذروته.

## قَرْضِبْ

يجمع على (قَرْضُب) ويعني التراب الصلب المتماسك أو ما يشابهه من الأشياء المتماسكة من الطين وغيره.وسبب التسمية يعود إلى طبيعة الموقع ذي التربة الصلبة المتماسكة. وفي الفصحى، القرضب: ما يبقى في الغربال من الرذالة فيرمى به.

## قَرْضِتْ

المكان الأجرد الخالي من الأشجار والنبات. وعرف الموقع بهذا الاسم لخلوه من الأشجار والنبات فكأنه قُرِضَتْ أشجاره ونباتاته أو قطعت. القرض: أصله القطع، وقرضت الشيء قطعته.

## قَشْرُبْ

هي الصخور الحادة المدببة، وتوجد قريبا من هذه المواقع ذات الصخور الوعرة

الحادة على الشاطئ تجمعات سكنية في السهل أخذت هذه التسمية نسبة لهذه الأحجار الحادة.وبها نبع ماءٍ قديم معروف.

## قُنْفْ

ركوب الناقة لتوجيه بقية النوق في المراعي وسوقها، وكذلك وضع اليد على الوجه والرأس يسمى (قُنْفاً)، ويعطي معنى الانحراف أيضاً. وسبب التسمية يعود إلى قيام رعاة الإبل بتوجيه قطعانهم في المراعي وسوقها حيثما يشاؤون وهم ركوب على بعضها؛ وذلك يحدث قريبا من غابة معروفة بالقرب من القرية التي أخذت هذه التسمية. وفي الفصحى، القَنَفُ : عظم الأذن وإقبالها على الوجه وكذلك انتشار الأذنين وإقبالها على الرأس، وقيل: لصوقهما بالرأس. والقَنُف جماعات الناس.

## قيىء

تعني امتلأ وفاض، ومنها القيء بمعنى الزوع، قاءت الأرض الكمأة: أخرجتها وأظهرتها. والقِيء: الأرض المستوية الملساء. وهذه التسمية تطلق على وادٍ معروف حيث توجد هذه القرية التي سميت باسمه. ولعله سمي بذلك لامتلائه بالماء بسرعة عند نزول الأمطار. أو لامتلائه بالنباتات والأشجار.

## كدُرْم

كلمة مركبة فيما يبدو من (كِدْ) بمعنى كدَّ، (وأرم) بمعنى طريق . ولا يعرف سبب لهذه التسمية. وقد يكون من صعوبة الوصول إلى هذا المكان لسبب أو آخر.

## كدْمَت

تستخدم هذه الكلمة للدلالة على كومة من الأشياء المتجمعة فوق بعض أو للدلالة على الربوات الصغيرة أو المرتفعات الصغيرة جداً التي تكون غالباً وسط أماكن مستوية أو مطمئنة. ولعلها سميت بذلك الاسم نظراً لوجود مثل هذه الربوات الصغيرة فيها.

## كدُنْمْ

جمع (كَدْمت) وهي الموقع المرتفع المسطح كربوة أو نحو ذلك، وبما أن القرية تقع على مثل هذه المرتفعات أو الروابي الصغيرة فإنها أخذت تسميتها. وفي الفصحى، الكدامة: بقية كل شيء أُكل كالمرعى. والكدامة أيضاً: الأثر والوشم.

## كُدُور

الشيء المتكدر المتغير في لونه. الكُدرة وكُدورة، وكُدورة، وكدر، كلها بمعنى نقيض الصفا. وكدرة الحوض طينه أو ما علاه من طحالب ونحوه. وتوجد قرب هذه

القرية عين ماء صغيرة ذات ماء متكدر كانت التسمية تطلق عليها في الأصل.

## كِديد

قرية معروفة تقع إلى الشمال من (اعتير) وتطلق لفظة كديد على الأرض الصلبة أو المرتفعة قليلاً. وسميت القرية بهذا الاسم نظراً لوقوعها على أرض صلبة. والكديد في الفصحى يعني الأرض الصلبة أيضاً.

## كِرالْ

جمع مفرده (كَرْبِل) وهي الأرض الممتدة غير المستوية بين الارتفاع والانخفاض؛ وحيث إن القرية واقعة في هذه المنطقة التي تعرف بهذا الاسم فإنها أخذت تسميتها منها. وفي الفصحى، الكربال: هو المندف الذي يندف به القطن ،وكربل: اسم نبت، والكربلة: رخاوة في القدمين.

## كزِتْ

الربوة أو المرتفع المستوي، وحيث توجد ربوة في الموقع فإنها كانت سبب التسمية. وفي الفصحى، الكزة: شدة الضيق، والكزازة: الانقباض واليبس.

## كزِت أخيف

(كِزِتْ) تعني ربوة.(أخيف): الهمزة للتعريف،و(خِفْ): مكان مرتفع عن الوادي يقع إلى جنب هضبة أو جبل. والخيف ما ارتفع عن موضع مجرى السيل وانحدر عن غلظ الجبل والجمع أخياف.

## ما بْطَنْ

جمع مُطِنْ. وهي شجرة معروفة بقوتها وصلابتها. وسميت القرية بهذه التسمية نظراً لوقوعها في منطقة تكثر فيها مثل هذه الأشجار.

## محْفِرْ

هو القفير أو الزنبيل المصنوع من السعف. وعرف المكان بهذا الاسم لطبيعة موقعه المستدير المشابه لشكل القفير. وكذلك تعني هذه الكلمة الشيء المحفور. اَلمحْفَر: آلة الحفر. والحفرة تجمع على حفر وحفائر والحَفِير: ما حفر من الأرض.

## مَشْقم

من (شقُم) وهو الإدلاج، ويعني السَّيرُ ليلاً. وذلك راجع إلى بعد القرية عن الماء مما يجعل الناس يذهبون ليلاً للحصول عليه مبكرين. وفي الفصحى، الشَّقم: ضرب من النخيل. والشغم: الرجل الحريص.

## مَكْبَرْ

الشيء المتكور على بعضه. وسمي المكان بذلك الاسم لطبيعة الموقع ذي المنحنيات. المكور: العمامة، وفي الفصحى، كار العمامة ويكورها أي يلفها على رأسه ويدورها.

## مَنْهيرْتْ

الشيء المنخفض النازل أو المكان الوعر. وسميت بذلك لوقوعها في منخفض حيث تحتاج إلى نزول إليها وهو ما يعرف محلياً بـ (هـيـرت). وفـي الفصحى، مُنْهَرِت الشدق: وَاسِعُة، وهرَّتَ الشيء: وسعه. والهراميت: الرَّكايا.

## نُطْق

يعني الموقع الذي تتجمع فيه الطرقات وتلتقي عند نقطة فيه . وسبب التسمية يعود إلى وقوع القرية عند ملتقى طرق مختلفة. وفي الفصحى، النُّطق جمع نطاق وهي أعراض من جبال بعضها فوق بعض. ونطَّق الماء الأكمة والشجرة أي نَصَفها.

## وادي حنّا

الوادي معروف وهو كل منفرج بين الآكام يكون منفذاً للسيل. وحنّاء شجرة الحناء التي يستخرج منها الحناء الذي تستخدمه النساء للزينة. وسميت بذلك لكثرة نمو هذا الأشجار في هذا الوادي الذي تقع فيه القرية.

# ولاية مرباط: الحصون

| الإســـم | المكان | معلومات عامة |
|---|---|---|
| **ذيجر** | مرباط | |
| **مرباط** | مرباط | يمثل حصن مرباط أحد أهم المعالم التاريخية البارزة في ولاية مرباط. ولقد ساهم هذا الحصن بأدوار دفاعية وإدارية نشطة على مر التاريخ، كما كان يستخدم مركزا لإدارة المدينة. ويعود بناء هذا الحصن إلى القرن الثالث عشر الهجري الموافق التاسع عشر الميلادي، وربما كان أقدم من هذا التاريخ. وقد قامت وزارة التراث والثقافة بترميمه عام ١٤١١هـ/ ١٩٩١م وافتتح رسميا عام ١٤١٤هـ/ ١٩٩٤م بمناسبة عام التراث العماني. |

# ولاية مرباط: الأبراج

| الإســـم | المكان | معلومات عامة |
|---|---|---|
| البحري (زهير) | مرباط | مبني من الطين والحجارة. |
| هيجر | مرباط | مبني من الطين والحجارة. |

# ولاية مقشن

# المدن والقرى

## مَقْشَنْ

القشْم : مَسيل الماء في الأرض . المَقْشَم : اسم مكان من قشم، يقال: "ما أصابت الإبل مقشماً" أي لم تصب ما ترعاه. والقشنة في اللهجة المحلية تعني الشجر والنبات الملتف. ومقشن ولاية صحراوية في محافظة ظفار.

## الشُّجاج

الشجاج جمع شجة وهي الجراح في الرأس أو الوجه. والشق بالقاف: الصدع والخرق جمعها شقوق. والبدو يقلبون القاف جيماً. والشجاج تسمية مكانية تطلق على الأراضي المستوية التي تشق طريقها بين نواحي الكثبان الرملية التي تكون على قاع وادٍ واسع مستطيل بين جبال عالية، والأمرُ كذلك بالنسبة للكثبان الرملية المتوازية التي تنفتح منها الأراضي ويزداد انفراج الكثبان عن بعضها البعض. وتقع الشجاج بالقرب من نيابة المشاش التابعة لولاية مقشن في محافظة ظفار.

## المَشَاش

مش الناقة: حلبها، وترك في الضرع بعض اللبن . والمشش : بياض يعتري الإبل في عيونها. والمشاش: العظم الهش في الحيوان. والمشاش نيابة حدودية تقع في كبد الصحراء .

## المَنَادَرْ

المنادر من الجبل: ما خرج منه وبرز ، ومندر جمع منادر، وهي بمعنى البِندر أي ميناء تورد إليه البضائع، وتصدر منه. وسمي المكان بهذا الاسم لأنه يأوي إليه سكان الرمال ، وبه مساكن ثابتة قائمة وسط كبد الصحراء. والمنادر تقع بين مفترق ثلاث طرق مؤدية إلى نيابات مرسودد والمشاش، والحفرة، في ولاية مقشن بمحافظة ظفار. وبندر كلمة فارسية الأصل تعني المرسى.

## المُنْتَصر

المُنتصر اسم مفعولٍ من انتَصَر ينتصر: بمعنى فاز وغنم. وتقع المنتصر في الصحراء. وأطلقت تسميتها على بئر الماء التي انتصر حافرها لاستخراج الماء عند مغامرته في الحفر وسط الصحراء القريبة من ولاية مقشن في محافظة ظفار.

## خَوْر الجَوَيع

الخور في منطقة الرمل الصحراوية يتكون عادة من مياه غير عذبة كما هو الحال في الخور الذي تغذيه مياه البحر ولكن في منطقة الرمل تركد المياه في بعض قيعان المنخفضات وسط الصحراء، وبفعل الاستعمال والتبخر تذهب هذه المياه، ويحفر مكانها بئر يأخذ نفس التسمية مجازا. جاع نقيض شبع فهو جائع،

والجوع في وصف أهل الصحراء هو نهاية حياة الوادي وآخرها، والجويع تصغير للجوع. ويقع خور الجويع شرق نيابة الحفرة التابعه لولاية مقشن في بادية محافظة ظفار.

## خَوْر الشَّريط

الخور في منطقة الرمل الصحراوية يتكون عادة من مياه غير عذبة كما هو الحال في الخور الذي تغذية مياه البحر، ولكن في منطقة الرمل تركد المياه في بعض قيعان المنخفضات وسط الصحراء، وبفعل الاستعمال والتبخر تذهب هذه المياه، ويحفر مكانها بئر تأخذ نفس التسمية مجازا. الشريط: وعاء تضع المرأة فيه طيبها، والشريط: خوص مفتول يشرط به السرير ونحوه أو هو خيط من المعادن يكون دقيقا أو ثخينا مغلفا أو غير مغلف. شرط الجلد : بضعه وبزغه لاستخراج الدم ونحو ذلك . ويقع خور الشريط جنوب نيابة رملة مقشن في بادية محافظة ظفار.

## خَوْر بن عَنوُدَة

العنود: المائل عن القصد. يقال: سحابة عنود: أي كثيرة المطر لا تكاد تقلع. عقبة عنود: صعبة المرتقى، رجل عنود : يحل وحده لا يخالط. وسمي الخور على اسم رجل يُدعى ابن عنوده، ويقع هذا الخور شرق نيابة الحفرة التابعة لولاية مقشن في محافظة ظفار.

## خَوْر خْروفَان

خروفان مثنى خروف، والجمع خراف وأخرفة. وخرفان: الحمل، وخروفان اسم جمل كان يرد هذا الخور سمي عليه الخور، ويقع خور خروفان شرق نيابة الحفرة في بادية محافظة ظفار.

## رْملَة الحَنَشْ

الرملة : قطعة من الأرض يعلوها الرمل. الحنش نوع من الحيات ، كل ما أشبه رأسه رأس الحيات. وتكثر الحيات بهذه الرملة التي سميت برملة الحنش الواقعة جنوب نيابة مرسودد في محافظة ظفار.

## رملة المَطَرْطرة

طرو الرملة: المكان الذي يعلو الرمل. الغصن أو اللجم: كان غضا لينا. طرّ الماشية طرّاً: ساقها شديداً ، وطرّ الإبل ضمها من نواصيها. طرت الإبل الجبال: قطعتها. الطرّة: شفير النهر والوادي ، الطرط: الوغد الضعيف. ورملة المطرطرة تقع شمال نيابة فسد الواقعة في الصحراء بمحافظة ظفار.

## رَمْلَة بئر العوَج

الرملة: ذكرت سابقاً. العوج : الالتواء

وعدم الاستقامة، العوجاء الضامرة من الإبل التي اعوجت هزالا وجوعا. وعوج العراجيب اسم أطلقه البدو على الإبل. ورملة بئر العوج تقع جنوب نيابة المشاش التابعة لولاية مقشن في محافظة ظفار.

## رَمْلَة بحيران

الرملة: ذكرت سابقاً. البحرة : مستنقع الماء ومجتمعه ، البحيرة: تصغير البحرة: مجمع ماء متسع تحيط به الأرض من كل الجهات . بحر الأرض: شقها، والناقة شق أذنها فهي بحيرة. وبهذه الرملة مياه مالحة ومنسوبها قريب من السطح وتقع إلى الجهة الشمالية في نيابة مرسودد التابعة لولاية مقشن في محافظة ظفار.

## رَمْلَة مصيرَاف

الرملة: قطعة من الأرض يعلوها الرمل. والصرفة: الصفا حيث توجد بالمكان أرض صخرية تتخللها الرمال سميت مصيراف أي ذات الصرف بمعنى الصخر الصلد. ورملة مصيراف تقع قرب دوكة في البادية بمحافظة ظفار.

## رملة مقشن

الرملة: قطعة من الأرض يعلوها الرمل. وأضيفت إلى (مقشن) بسبب قرب موقعها منها. و(مقشنْ) مرتبطة بالكلمة (قشنة) في اللهجة المحلية ،وهي المكان الذي تلتف فيه الأشجار والنباتات وتتشابك، وفي الفصحى، القُشْوان: الرجل القليل اللحم، والقُشْونيَّة من الإبل: الرقيقة الجلد.

## عرق الجَشَعْ

العرق: الجبل الغليظ المنقاد في الأرض لا يرتقى لصعوبته. العرق: الطرق في الجبال.الجشع: أشد الحرص، وتجاشعا الماء: تضايقا عليه. ويقع عرق الجشع شمال نيابة الشصر في بادية محافظة ظفار.

## عِرْق المُنتصر

العرق: العظم أخذ عنه معظم اللحم. والعرق: الجبل الغليظ المنقاد في الأرض لا يرتقى لصعوبته، والعرق: الطرق في الجبال . انتصر: غلب وفاز بالنصر وتقع رملة المنتصر جنوب غرب ولاية مقشن في محافظة ظفار.

## قَعيدةُ البُرصَةْ

القَعيدة : كثيب رملي كبير تتكاثف عليه الأتربة من كل جانب كأنه جبل واقع على رأس هضبة. البرصة من برص يبرص برصاً: أصابه البرص، والبرص مرض يحدث في الجسم كله قشراً أبيض. يقال في المجاز (جبة برصاء) أي في جلدها لمع بياض. وجزء من تربة هذه القعيدة أبيض

يختلف عما حوله. وتقع قعيدة البرصة في نيابة مرسودد التابعة لولاية مقشن في محافظة ظفار.

## قَعيدة بيت يولي

القَعيدة كثيب رملي كبير تتكاثف عليه الأتربة من كل جانب كأنه جبل أو تل واقع على رأس هضبة . وبيت يولي اسم شخص سمي باسمه المكان. وتقع قعيدة بيت يولي شرق نيابة فسد في بادية محافظة ظفار.

## مَرْسُودَد

أرصدت الأرض: كان بها رصد من كلأ أو مطر ويرجى أن تنبت، فهى مرصودة. الرصد: المطر يأتي بعد المطر، واحدته: رصدة. الرصْدة: الدفعة من المطر. ويبدو أن المكان يتعرض للأمطار بشكل لافت فسمي بهذا الاسم أو أنه في مفترق طرق قديماً في الصحراء ولذلك سمي هكذا. ومرسودد نيابة صحراوية تابعة لولاية مقشن في محافظة ظفار .

## مندر الظبيان

المندر هو المكان الذي ينزل إليه من علو إلى أسفل. الظبيان: جمع ظبي، وهذا المكان أرض مظبأة تكثر فيها الظباء. وتقع نيابة مندر الظبيان التابعة لولاية مقشن في بادية محافظة ظفار حيث كانت تسمى سابقا (الحفرة).

## مَنَطَقَةْ الثلاث

المنطقة هي مساحة من الأرض. والثلاث هي أشجار ثلاث موزعة على المكان قرب الطريق المؤدي بين مسقط وصلالة. ومنطقة الثلاث بين ولاية مقشن وثمريت في محافظة ظفار. وأطلقت عليها التسمية في عهد جلالة السلطان قابوس بن سعيد .

## وَجْنةُ الصَّميما

الوجنة ما ارتفع من الخدين. الصميماء: الصم، الصلب المتين، المؤنث صماء. الصميماء: الناقة التي تتقارب مواضع خفوفها بعضها ببعض. وتقع وجنة الصميما شمال مرسودد في بادية محافظة ظفار.

## وَجْنةُ العَصيلا

الوجنة ما ارتفع من الخدين وسميت بذلك لصلابة وشدة الأرض فيها. والوجناء: صفة للناقة الصلبة الضخمة. وفي قصيدة كعب بن زهير:

*غلباء وجناء علكوم مذكرة*

الوجين: شط الوادي، والعارض من الأرض يرتفع قليلا وهو غليظ صلب، وتسمية وجنة سائدة في منطقة الرمل ويقصد بها المنحنى المنخفض لأحد طرفي الوادي. عصل الشيء: اعوجّ في صلابة، فهو عصل وهي عصيلة. وسميت وجنة العصيلا على اسم ناقة، وتقع هذه الوجنة شمال نيابة مرسودد في بادية محافظة ظفار.

**وجنة جَرحَيْت**

الوجنة ما ارتفع من الخدين. وجرحيت من جرح الأرض أي انكسارها. ووجنة جرحيت تقع شمال نيابة مرسودد في بادية محافظة ظفار.

# ولاية مقشن: القلاع

| الإســـم | المكان | معلومات عامة |
|---|---|---|
| **مقشن** | مقشن | لقد كانت هذه القلعة عبارة عن حامية عسكرية. وقد تم بناؤها في عام ١٤٠٥هـ/ ١٩٨٥م في عهد جلالة السلطان قابوس بن سعيد. |